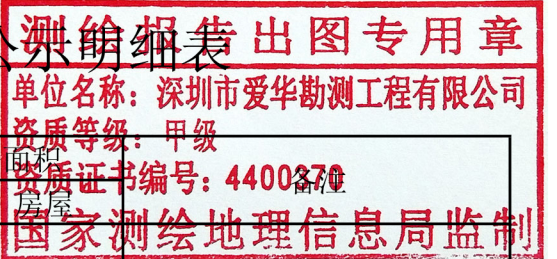


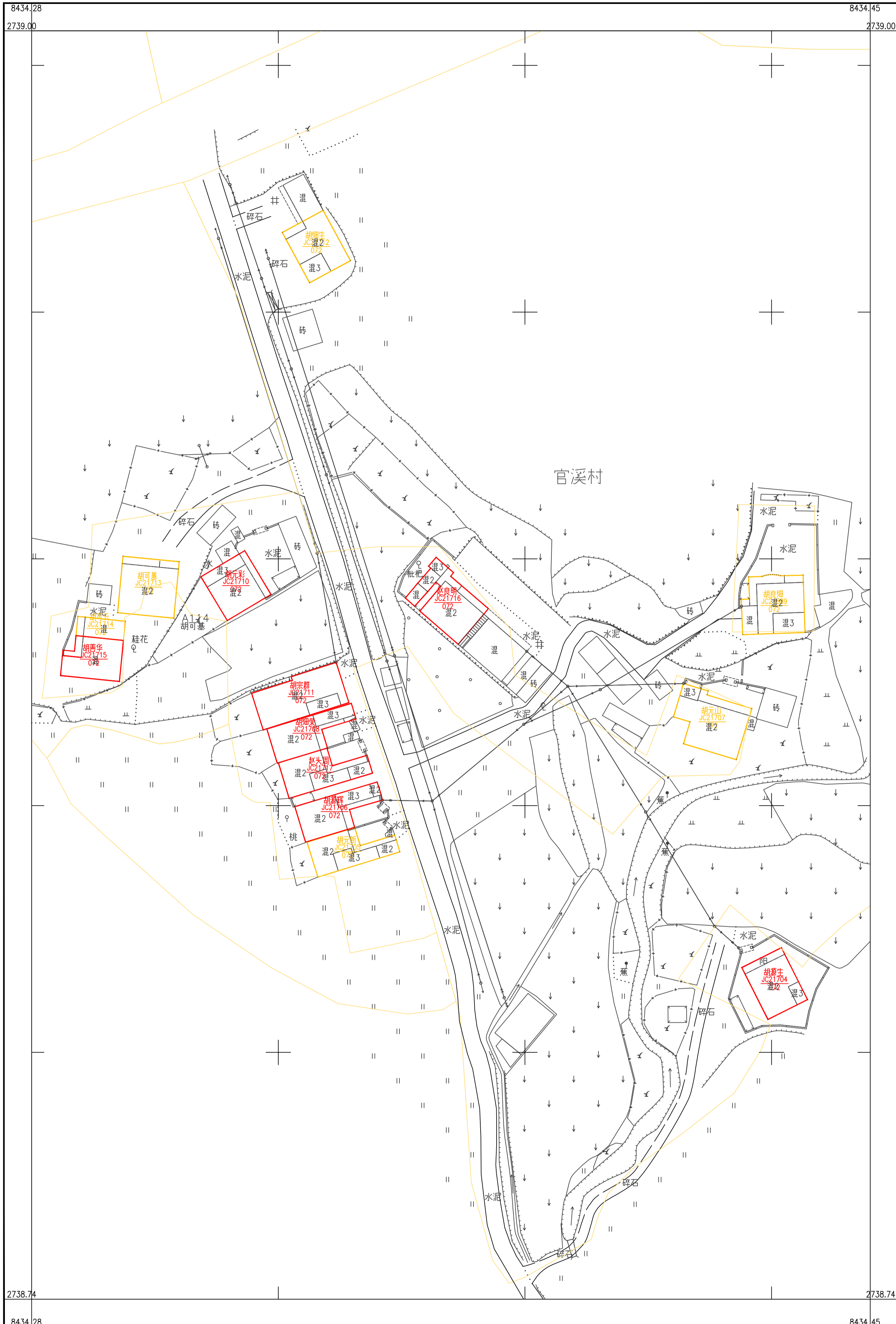
乳源县乳城镇新兴村委会官溪村宅基地和集体建设用地房地一体确权登记调查结果及首次登记公示表



序号	宗地代码	权利人	不动产单元号	宅基地面积	房屋幢号	总套数	总层数	所在层	房屋结构	竣工时间	建筑面积	共有面积	超出合法	
													土地	房屋
1	JC21706	胡源辉	440232006013JC21706F00010001	104.61	1幢	1	3	1~3	混合		218.05	0.00		
2	JC21708	胡细荣	440232006013JC21708F00010001	101.03	1幢	1	3	1~3	混合		240.26	0.00	11.55	
3	JC21710	胡元彩	440232006013JC21710F00010001	106.98	1幢	1	3	1~3	混合		90.66	0.00		
4	JC21711	胡宗群	440232006013JC21711F00010001	149.30	1幢	1	3	1~3	混合		92.00	0.00		
5	JC21716	赵良明	440232006013JC21716F00010001	130.67	1幢	1	2	1~3	混合		253.18	0.00	18.74	
6	JC21717	赵头周	440232006013JC21717F00010001	105.28	1幢	1	3	1~3	混合		222.70	0.00		
7	JC21866	胡源清	440232006013JC21866F00010001	98.60	1幢	1	3	1~3	混合		35.66	0.00		
8	JC21867	胡可保	440232006013JC21867F00010001	106.51	1幢	1	3	1~3	混合		105.67	0.00		
9	JC21869	胡元标	440232006013JC21869F00010001	40.19	1幢	1	1	1	砖木		84.02	0.00		
10	JC21871	胡新才	440232006013JC21871F00010001	31.28	1幢	1	1	1	砖木		240.38	0.00		
11	JC21872	胡可平	440232006013JC21872F00010001	103.88	1幢	1	1	1	混合		203.14	0.00		
12	JC21873	胡路桥	440232006013JC21873F00010001	40.64	1幢	1	1	1	混合		231.59	0.00		
13	JC21874	胡国勇	440232006013JC21874F00010001	102.13	1幢	1	3	1~3	混合		31.28	0.00		
14	JC21875	胡容杵	440232006013JC21875F00010001	82.46	1幢	1	3	1~3	混合		59.97	0.00		
15	JC21876	陈月兰	440232006013JC21876F00010001	171.33	1幢	1	3	1~3	混合		40.19	0.00		
16	JC21877	胡烈威 胡烈杰	440232006013JC21877F00010001	109.59	1幢	2	3	1~3	混合		216.01	0.00		胡烈威、胡烈杰共同共有
17	JC21878	胡斯陆	440232006013JC21878F00010001	62.64	1幢	1	1	1	砖木		182.09	0.00		
18	JC21879	胡元杵	440232006013JC21879F00010001	97.40	1幢	1	3	1~3	混合		277.27	0.00	27.57	
19	JC21880	胡宗平	440232006013JC21880F00010001	101.98	1幢	1	3	1~3	混合		206.21	0.00		
20	JC21885	胡太阳	440232006013JC21885F00010001	111.79	1幢	1	3	1~3	混合		217.04	0.00		
21	JC21886	胡可福	440232006013JC21886F00010001	100.98	1幢	1	3	1~3	混合		315.54	0.00	29.30	
22	JC21887	胡可良	440232006013JC21887F00010001	108.57	1幢	1	1	1	混合		233.80	0.00	10.67	
23	JC21888	胡烈彩	440232006013JC21888F00010001	69.30	1幢	1	3	1~3	混合		217.18	0.00		

乳源县房地一体乳城镇新兴村委会官溪村公示图（一）

2738.743-38434.282



深圳市爱华勘测工程有限公司

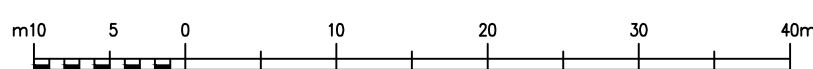
2000 国家大地坐标系, 1985 国家高程基准, 等高距 1 米, 中央子午线 114 度。

GBT 20257.1 - 2007 国家基本比例尺地图图式 第 1 部分:

1: 500, 1: 1000, 1: 2000 地形图图式。

2019 年 11 月制图。

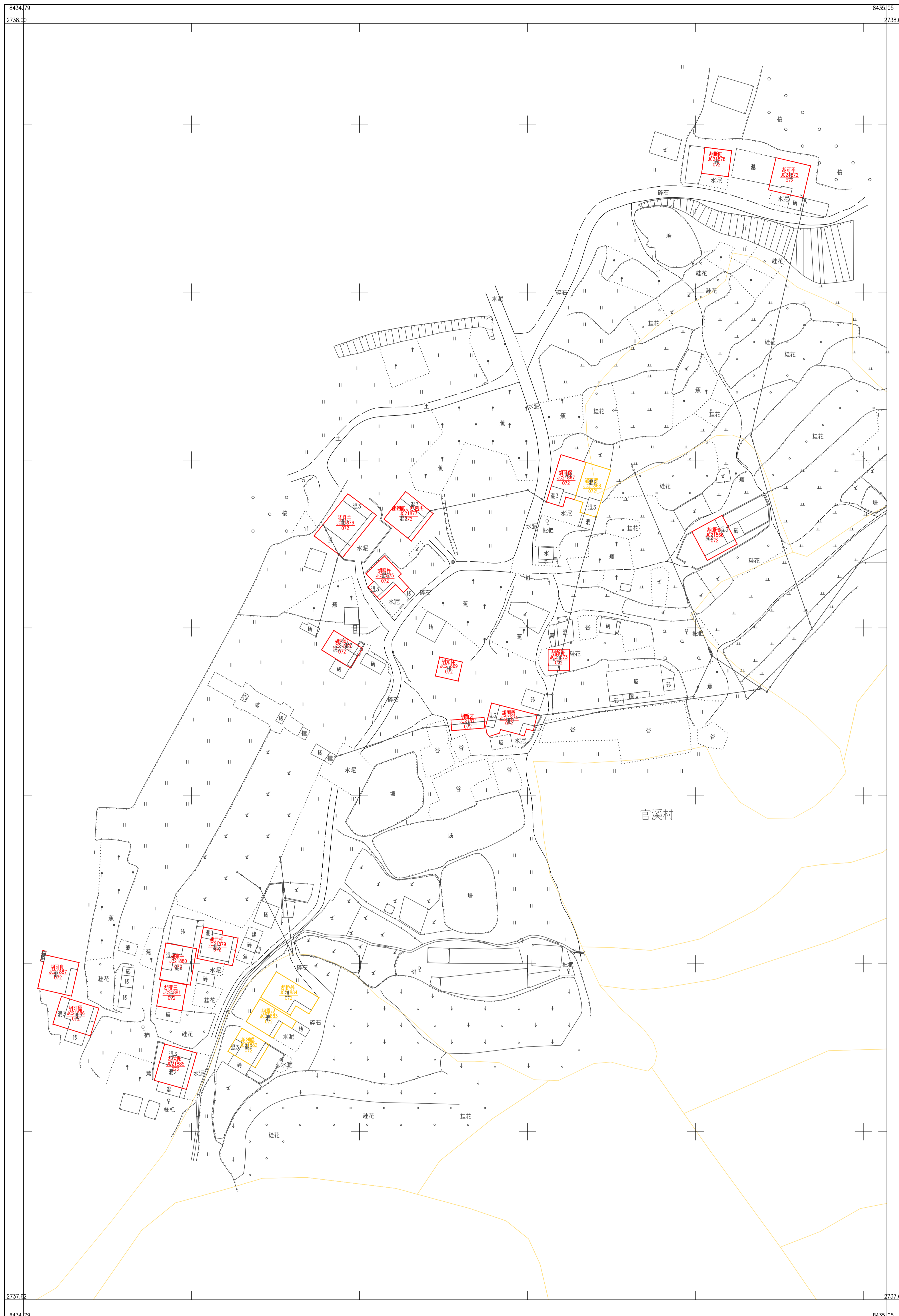
1:500



附注: 测量员: 钟昌和 绘图员: 胡永樊 检查员: 段日生

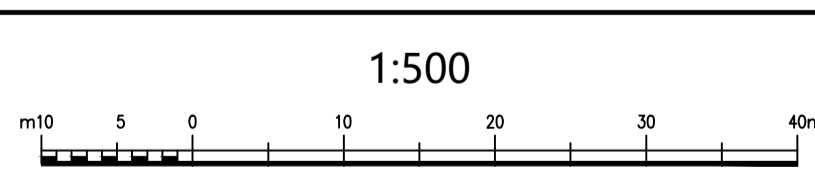
乳源县房地一体乳城镇新兴村委会官溪村公示图(二)

2737.623-38434.790



深圳市爱华勘测工程有限公司

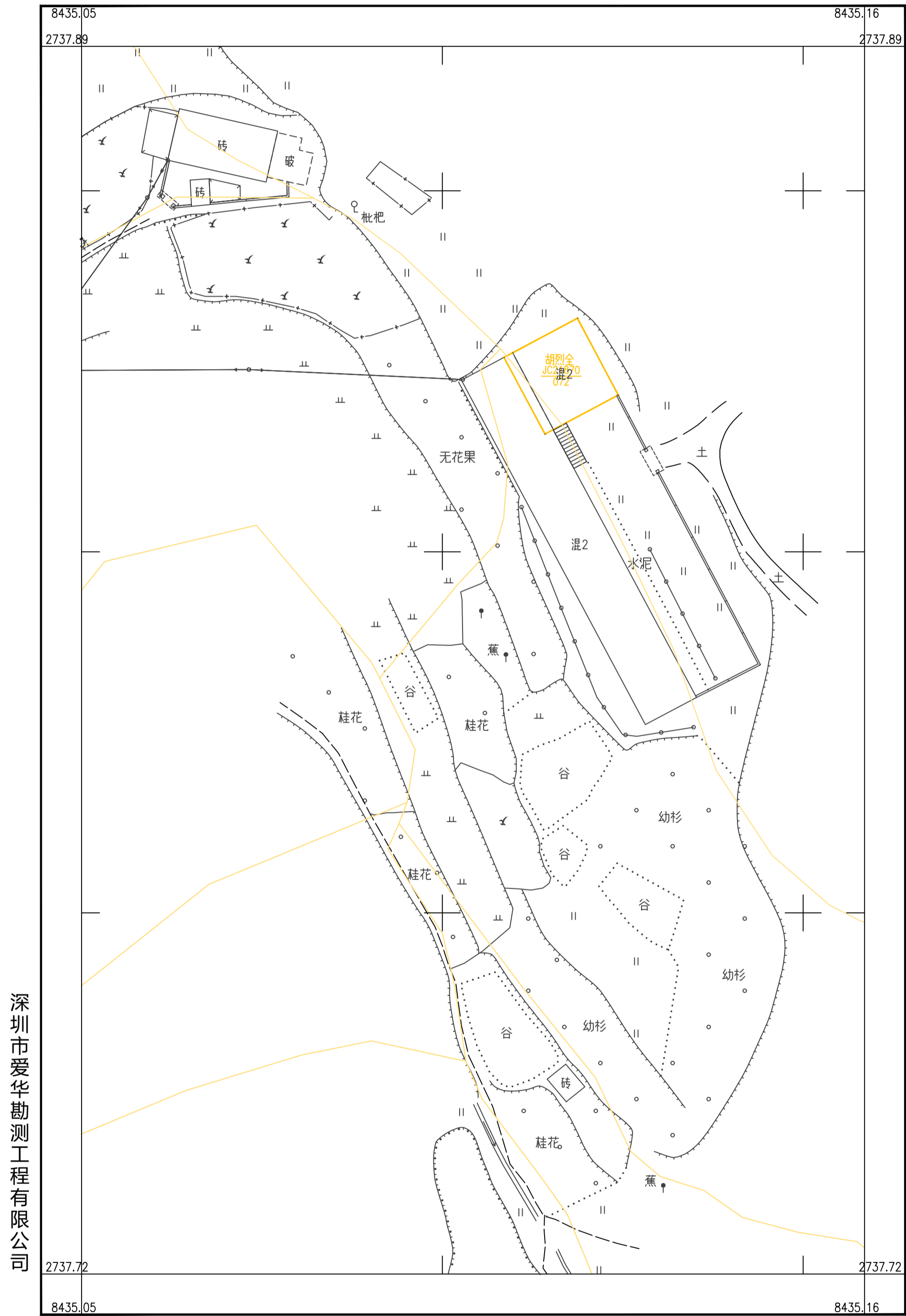
2000 国家大地坐标系, 1985 国家高程基准, 等高距 1 米, 中央子午线 114 度。
GB/T 20257.1-2007 国家基本比例尺地形图图式 第 1 部分:
1: 500, 1: 1000, 1: 2000 地形图图式。
2019 年 11 月制图。



附注: 测量员: 钟昌和 绘图员: 胡永昊 检查员: 段日生

乳源县房地一体乳城镇新兴村委会官溪村公示图（三）

2737.717-38435.047



深圳市爱华勘测工程有限公司

2000 国家大地坐标系, 1985 国家高程基准, 等高距 1 米, 中央子午线 114°40'00", 投影: 高斯-克吕格
GBT 20257.1 - 2007 国家基本比例尺地图图式 第 1 部分:
1: 500, 1: 1000, 1: 2000 地形图图式
2019 年 11 月制图。

