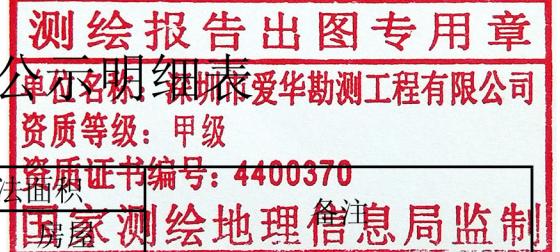


乳源县乳城镇新兴村委会刘屋村宅基地和集体建设用地房地一体确权登记调查结果及首次登记公示明细表



序号	宗地代码	权利人	不动产单元号	宅基地面积	房屋幢号	总套数	总层数	所在层	房屋结构	竣工时间	建筑面积	共有面积	超出合法面积		备注
													土地	房屋	
1	JC21890	刘启文	440232006013JC21890F00010001	65.32	1幢	1	2	1~3	混合	2014/10/08	148.53				
2	JC21891	陈成丘	440232006013JC21891F00010001	61.36	1幢	1	2	1~2	混合	2014/06/23	113.93				
3	JC21892	刘会停	440232006013JC21892F00010001	93.66	1幢	1	3	1~3	混合	2009/04/30	194.24				
4	JC21893	刘德兴	440232006013JC21893F00010001	105.52	1幢	1	3	1~3	混合	2014/11/03	222.15				
5	JC21894	刘涛	440232006013JC21894F00010001	127.42	1幢	1	3	1~3	混合	2013/09/04	253.19		7.42		
6	JC21895	刘会平	440232006013JC21895F00010001	170.65	1幢	2	3	1~2	混合	2004/05/04	242.58	90.68			刘会平、刘金洪共同共有, 共有面积90.68m ²
		1~2	100.69												
7	JC21896	刘纳生	440232006013JC21896F00010001	136.59	1幢	2	3	1~2	混合	2005/05/07	176.99	84.58			刘纳生、刘伟明共同共有, 共有面积84.58m ²
		1~2	96.43												
8	JC21897	刘加平	440232006013JC21897F00010001	118.93	1幢	1	3	1~3	混合	2003/09/06	249.17				
9	JC21900	刘换新	440232006013JC21900F00010001	121.82	1幢	1	1	1	混合	2018/08/05	107.28		1.82		
10	JC21903	刘月荣	440232006013JC21903F00010001	80.44	1幢	1	3	1~3	混合	2013/06/25	172.85				
11	JC21904	刘湘福	440232006013JC21904F00010001	109.04	1幢	1	2	1~2	混合	2013/05/04	199.85				
12	JC21905	刘亚锤	440232006013JC21905F00010001	36.06	1幢	1	1	1	砖木	2003/06/08	36.06				
13	JC21906	刘新永	440232006013JC21906F00010001	94.04	1幢	1	3	1~3	混合	2012/09/15	207.21				
14	JC21907	刘新保	440232006013JC21907F00010001	96.01	1幢	1	3	1~3	混合	2013/08/07	206.02				
15	JC21910	江开连	440232006013JC21910F00010001	33.78	1幢	1	2	1~2	砖木	1995/12/12	67.56				
16	JC21911	刘小生	440232006013JC21911F00010001	136.51	1幢	1	1	1	砖木	1996/02/01	136.51		16.51		
17	JC21912	刘海文	440232006013JC21912F00010001	88.90	1幢	1	3	1~3	混合	2007/08/23	182.20				
18	JC21913	刘细生	440232006013JC21913F00010001	56.94	1幢	1	1	1	混合	2015/05/18	47.15				
19	JC21914	刘达才	440232006013JC21914F00010001	87.54	1幢	1	2	1~2	混合	2003/08/12	135.95				
20	JC21916	刘贱生	440232006013JC21916F00010001	86.05	1幢	1	3	1~3	混合	2000/05/26	174.90				
21	JC21917	刘亚明	440232006013JC21917F00010001	106.19	1幢	1	3	1~3	混合	2008/12/18	199.89				
22	JC21918	刘德超	440232006013JC21918F00010001	183.47	1幢	2	3	1~2	混合	20080806	177.87	54.45			刘德超、刘学珍共同共有, 共有面积54.45m ²
		1~2	179.81												
23	JC21919	刘金生	440232006013JC21919F00010001	127.90	1幢	1	3	1~3	混合	2013/05/21	257.11		7.90		
24	JC21920	刘金林	440232006013JC21920F00010001	117.88	1幢	1	3	1~3	混合	2013/08/23	249.54				
25	JC21921	刘伟华	440232006013JC21921F00010001	162.04	1幢	1	3	1~3	混合	2007/09/16	309.86		42.04		
26	JC21922	刘志耕	440232006013JC21922F00010001	134.02	1幢	1	1	1	混合	2011/09/23	121.99		14.02		
27	JC21923	刘世洪	440232006013JC21923F00010001	122.63	1幢	1	3	1~3	混合	2009/10/16	232.22		2.63		
28	JC21924	刘井养	440232006013JC21924F00010001	152.40	1幢	1	4	1~4	混合	1996/08/05	445.19		32.40		
29	JC21925	刘石养	440232006013JC21925F00010001	136.68	1幢	1	1	1	混合	2008/07/23	123.99		16.68		
30	JC21959	刘永辉 刘勇才	440232006013JC21959F00010001	103.87	1幢	2	3	1~3	混合	080606、200806	220.57				刘永辉、刘勇才共同共有

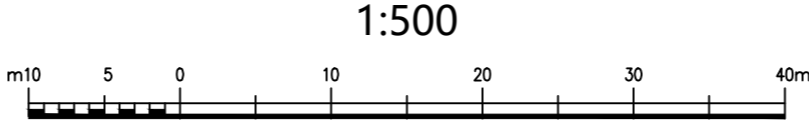
乳源县房地一体乳城镇新兴村委会刘屋村公示图 (一)

2740.605-38435.566



深圳市爱华勘测工程有限公司

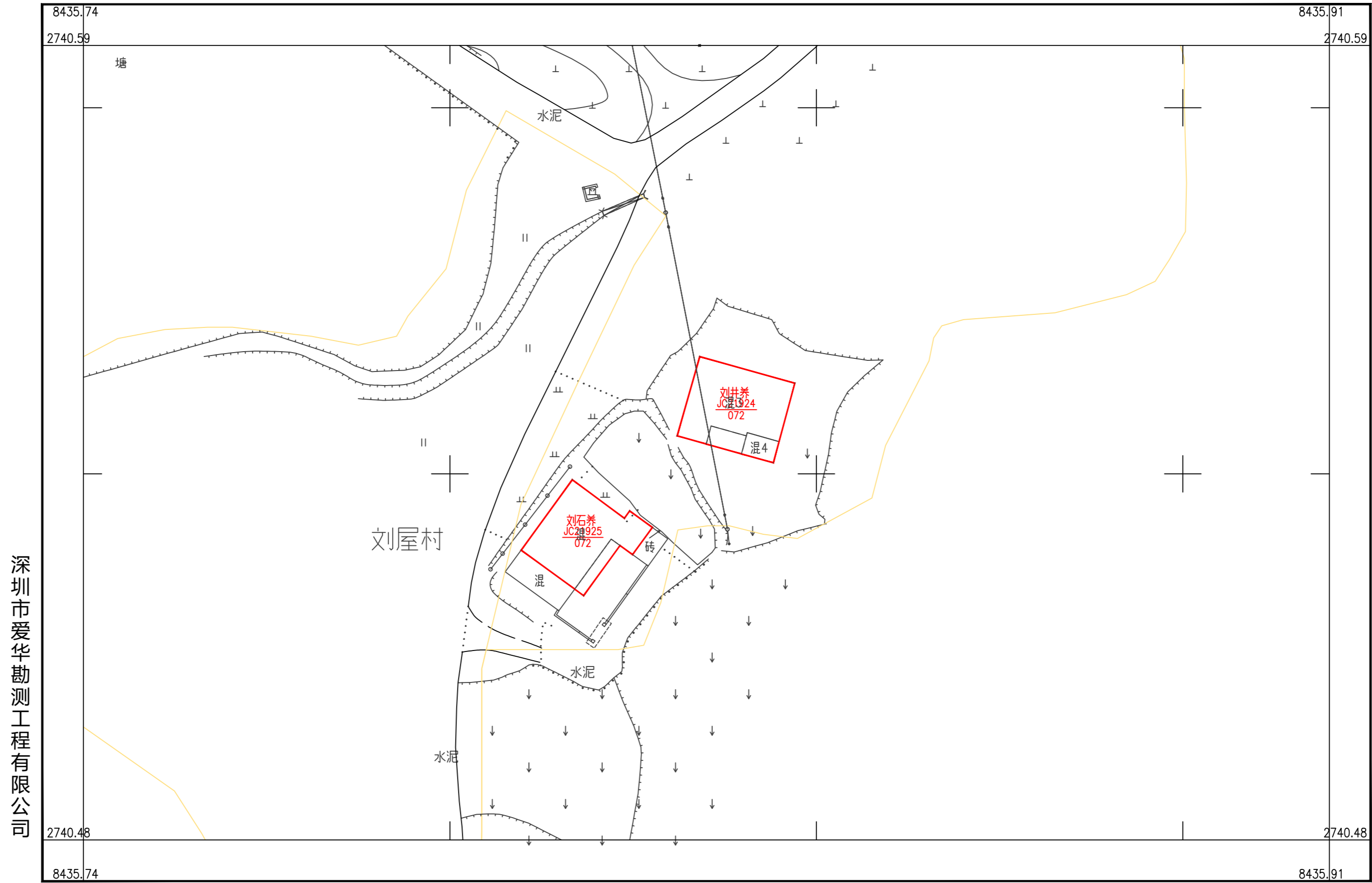
2000 国家大地坐标系, 1985 国家高程基准, 等高距 1 米, 中央子午线 114 度。
GB/T 20257.1-2007 国家基本比例尺地形图图式 第 1 部分:
1: 500, 1: 1000, 1: 2000 地形图图式。
2019 年 11 月制图。



附注: 测量员: 钟昌和 绘图员: 胡永熹 检查员: 段日生

乳源县房地一体乳城镇新兴村委会刘屋村公示图（二）

2740.481-38435.737



深圳市爱华勘测工程有限公司

2000 国家大地坐标系，1985 国家高程基准，等高距 1 米，中央子午线 114 度。
GBT 20257.1 - 2007 国家基本比例尺地图图式 第 1 部分：
1：500，1：1000，1：2000 地形图图式。
2019 年 11 月制图。

1:500



附注：测量员：钟昌和 绘图员：胡永樊 检查员：段日生