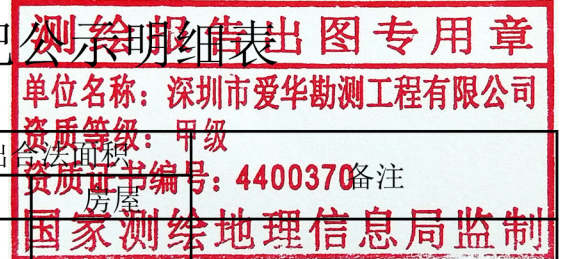


乳源县乳城镇新兴村委会山前村宅基地和集体建设用地房地一体确权登记调查结果及首次登记公示明细表



序号	宗地代码	权利人	不动产单元号	宅基地面积	房屋幢号	总套数	总层数	所在层	房屋结构	竣工时间	建筑面积	共有面积	超出土地	备注
1	JC22437	叶贵有	440232006013JC22437F00010001	94.72	1幢	1	3	1~3	混合	2000/09/11	180.69			
2	JC22438	叶新保	440232006013JC22438F00010001	100.87	1幢	1	3	1~3	混合	2003/03/20	183.64			
3	JC22439	叶东有	440232006013JC22439F00010001	99.96	1幢	1	3	1~3	混合	2006/02/26	200.90			
4	JC22440	许新妹	440232006013JC22440F00010001	136.80	1幢	1	1	1	混合	2014/04/21	127.44	16.80		
5	JC22441	叶竹明	440232006013JC22441F00010001	113.04	1幢	1	1	1	混合	2015/05/20	104.19			
6	JC22442	叶永生	440232006013JC22442F00010001	101.48	1幢	1	3	1~3	混合	2009/09/08	195.63			
7	JC22443	叶杰辉	440232006013JC22443F00010001	89.23	1幢	1	3	1~3	混合	2019/02/06	184.82			
8	JC22444	叶细福	440232006013JC22444F00010001	99.26	1幢	1	3	1~3	混合	1997/07/29	206.36			
9	JC22445	叶瑞山	440232006013JC22445F00010001	106.48	1幢	1	3	1~3	混合	2014/04/07	209.08			
10	JC22446	叶新彪 杨来贵	440232006013JC22446F00010001	123.55	1幢	1	3	1~3	混合	2014/10/10	254.77	3.55		叶新彪, 杨来贵共同共有
11	JC22447	叶东贵	440232006013JC22447F00010001	77.05	1幢	1	1	1	混合	2014/01/11	69.72			
12	JC22448	黄明杵	440232006013JC22448F00010001	103.55	1幢	1	1	1	混合	2005/09/13	95.34			
13	JC22449	丘义妹 叶志坚	440232006013JC22449F00010001	107.76	1幢	1	3	1~3	混合	2013/03/13	209.37			丘义妹, 叶志坚共同共有
14	JC22450	叶细会	440232006013JC22450F00010001	92.60	1幢	1	3	1~3	混合	2013/05/10	194.98			
15	JC22451	叶新伙	440232006013JC22451F00010001	86.39	1幢	1	3	1~3	混合	2011/10/02	159.13			
16	JC22454	叶先城	440232006013JC22454F00010001	83.24	1幢	1	1	1	混合	2007/07/02	80.42			
17	JC22455	叶金城	440232006013JC22455F00010001	126.06	1幢	1	3	1~3	混合	2010/01/12	248.92	6.06		
18	JC22456	叶亚平	440232006013JC22456F00010001	17.28	1幢	1	1	1	混合	2013/03/03	17.28			
19	JC22457	邹美娥	440232006013JC22457F00010001	137.08	1幢	1	2	1~2	混合	2016/05/06	151.56	17.08		
20	JC22458	叶求东	440232006013JC22458F00010001	119.42	1幢	1	3	1~3	混合		244.10			
21	JC22459	罗亚鸾	440232006013JC22459F00010001	145.86	1幢	1	1	1	混合		136.80	25.86		
22	JC22460	叶伟勇 叶新有 叶子龙	440232006013JC22460F00010002 440232006013JC22460F00010001 440232006013JC22460F00010003	205.95	1幢	3	3	1~2 1~2 1~3	混合	2004/04/02 2004/04/02 2004/04/02	81.09 137.13 168.95			叶新有, 叶伟勇, 叶子龙共同共有
23	JC22461	叶汉林	440232006013JC22461F00010001	84.62	1幢	1	3	1~3	混合		188.18			
24	JC22462	张福娣 叶红辉	440232006013JC22462F00010001	108.87	1幢	1	3	1~3	混合		238.62			张福娣、叶红辉共同共有
25	JC22463	叶天保	440232006013JC22463F00010001	59.78	1幢	1	1	1	混合		56.60			
26	JC22464	叶东明	440232006013JC22464F00010001	132.75	1幢	1	3	1~3	混合		245.30	12.75		
27	JC22465	叶细华	440232006013JC22465F00010001	124.07	1幢	1	3	1~3	混合		238.77	4.07		
28	JC22466	叶浩	440232006013JC22466F00010001	139.54	1幢	1	1	1	混合		131.25	19.54		
29	JC22467	叶大福	440232006013JC22467F00010001	155.75	1幢	1	3	1~3	混合		299.27	35.75		
30	JC22468	叶新权 叶国栋	440232006013JC22468F00010001	163.32	1幢	1	3	1~3	混合		319.40	43.32		叶新权, 叶国栋共同共有
31	JC22470	丘永娣	440232006013JC22470F00010001	160.39	1幢	1	2	1~2	混合		171.83	40.39		
32	JC22471	叶建星	440232006013JC22471F00010001	143.99	1幢	1	3	1~3	混合		249.45	23.99		
33	JC22472	龚节妹	440232006013JC22472F00010001	138.48	1幢	1	3	1~3	混合		274.18	18.48		
34	JC22473	叶永城	440232006013JC22473F00010001	85.32	1幢	1	3	1~3	混合	2012/01/03	178.77			
35	JC22474	叶会明	440232006013JC22474F00010001	208.17	1幢	1	2	1~2	混合	1998/09/08	367.02	88.17	67.02	

乳源县乳城镇新兴村委会山前村宅基地和集体建设用地房地一体确权登记调查结果及首次登记公示明细表

**测绘报告出图专用章**  
 单位名称: 深圳市爱华勘测工程有限公司  
 资质等级: 甲级  
 资质证书编号: 4400370  
**国家测绘地理信息局监制**

序号	宗地代码	权利人	不动产单元号	宅基地面积	房屋幢号	总套数	总层数	所在层	房屋结构	竣工时间	建筑面积	共有面积	超出合法面积		备注
													土地	房屋	
36	JC22475	叶东苟	440232006013JC22475F00010001	147.64	1幢	1	1	1	混合	2005/05/20	147.64		27.64		
37	JC22476	叶新永	440232006013JC22476F00010001	115.04	1幢	1	3	1~3	混合	2010/05/12	247.53				
38	JC22477	陈金妹	440232006013JC22477F00010001	113.37	1幢	1	3	1~3	混合	2010/10/06	243.05				
39	JC22480	叶照明	440232006013JC22480F00010001	153.09	1幢	1	2	1~2	混合	1999/12/19	261.80		33.09		
40	JC22482	叶彩双	440232006013JC22482F00010001	176.26	1幢	1	3	1~3	混合	2004/06/07	325.68		56.26	25.68	

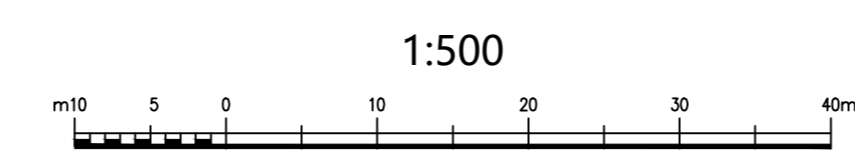
乳源县房地一体乳城镇新兴村委会山前村公示图 (一)

2739.431-38435.426



深圳市爱华勘测工程有限公司

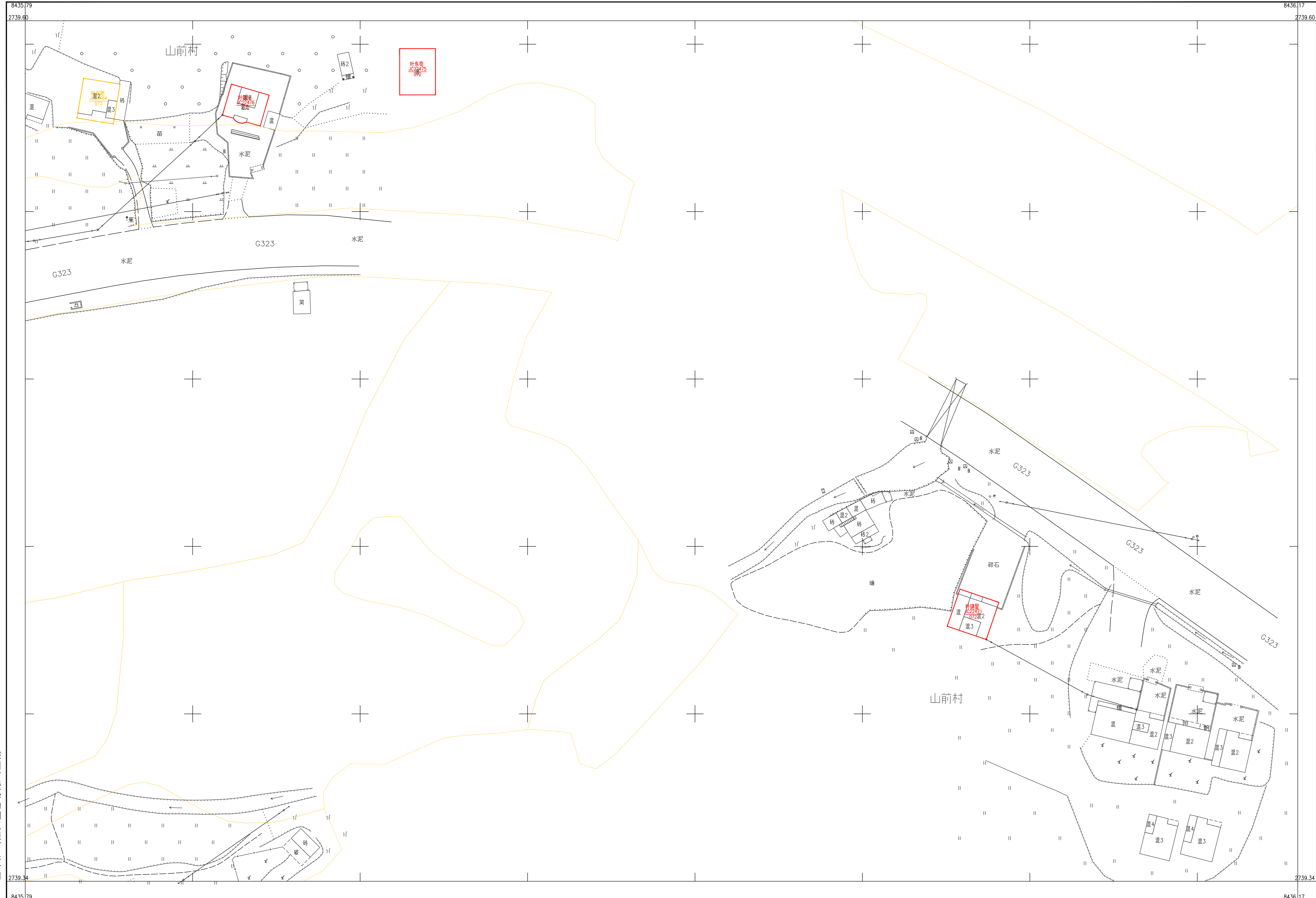
2000 国家大地坐标系, 1985 国家高程基准, 等高距 1 米, 中央子午线 114 度。  
 GBT 20257.1 - 2007 国家基本比例尺地图图式 第 1 部分:  
 1: 500, 1: 1000, 1: 2000 地形图图式。  
 2019 年 11 月制图。



附注: 测量员: 钟昌和 绘图员: 胡永熹 检查员: 段日生

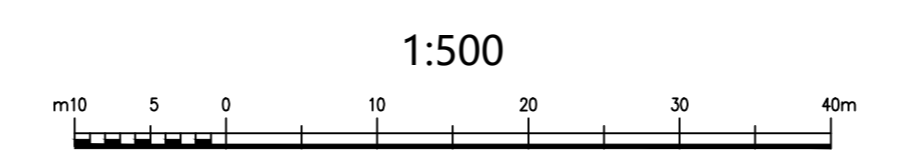
乳源县房地一体乳城镇新兴村委会山前村公示图(二)

2739.345-38435.793



深圳市爱华勘测工程有限公司

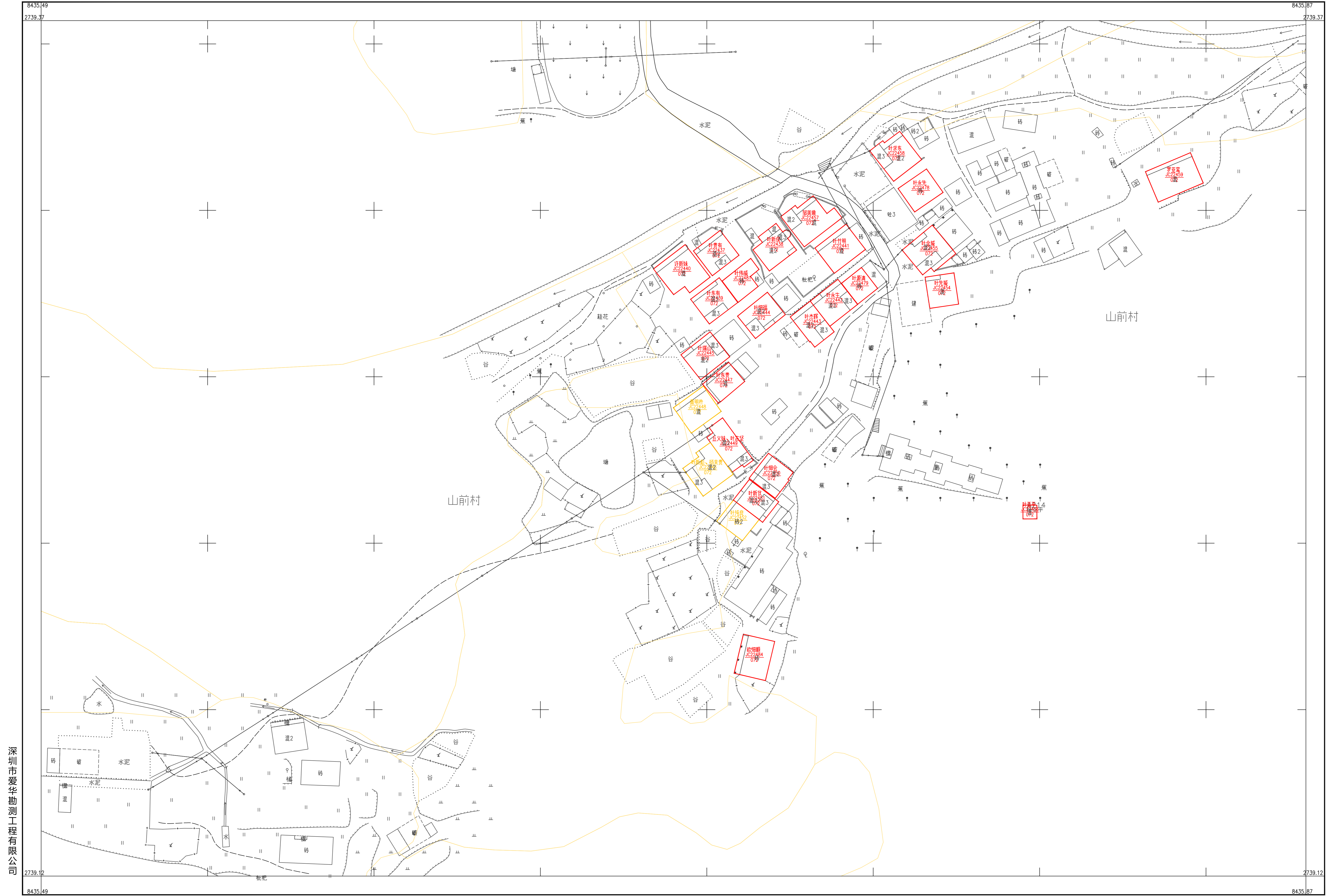
2000 国家大地坐标系, 1985 国家高程基准, 等高距 1 米, 中央子午线 114 度。  
GB/T 20257.1 - 2007 国家基本比例尺地形图图式 第 1 部分:  
1: 500, 1: 1000, 1: 2000 地形图图式。  
2019 年 11 月制图。



附注: 测量员: 钟昌和 绘图员: 胡永熨 检查员: 段日生

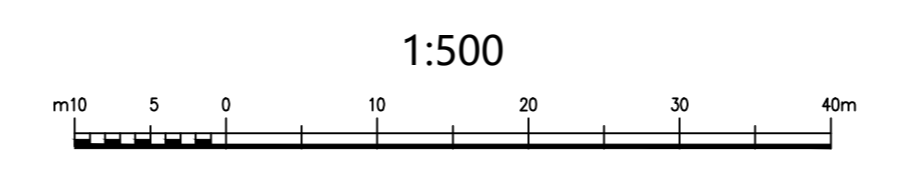
乳源县房地一体乳城镇新兴村委会山前村公示图 (三)

2739.116-38435.495



深圳市爱华勘测工程有限公司

2000 国家大地坐标系, 1985 国家高程基准, 等高距 1 米, 中央子午线 114 度。  
GBT 20257.1 - 2007 国家基本比例尺地形图图式 第 1 部分:  
1: 500, 1: 1000, 1: 2000 地形图图式。  
2019 年 11 月制图。



附注: 测量员: 钟昌和 绘图员: 胡永熹 检查员: 段日生