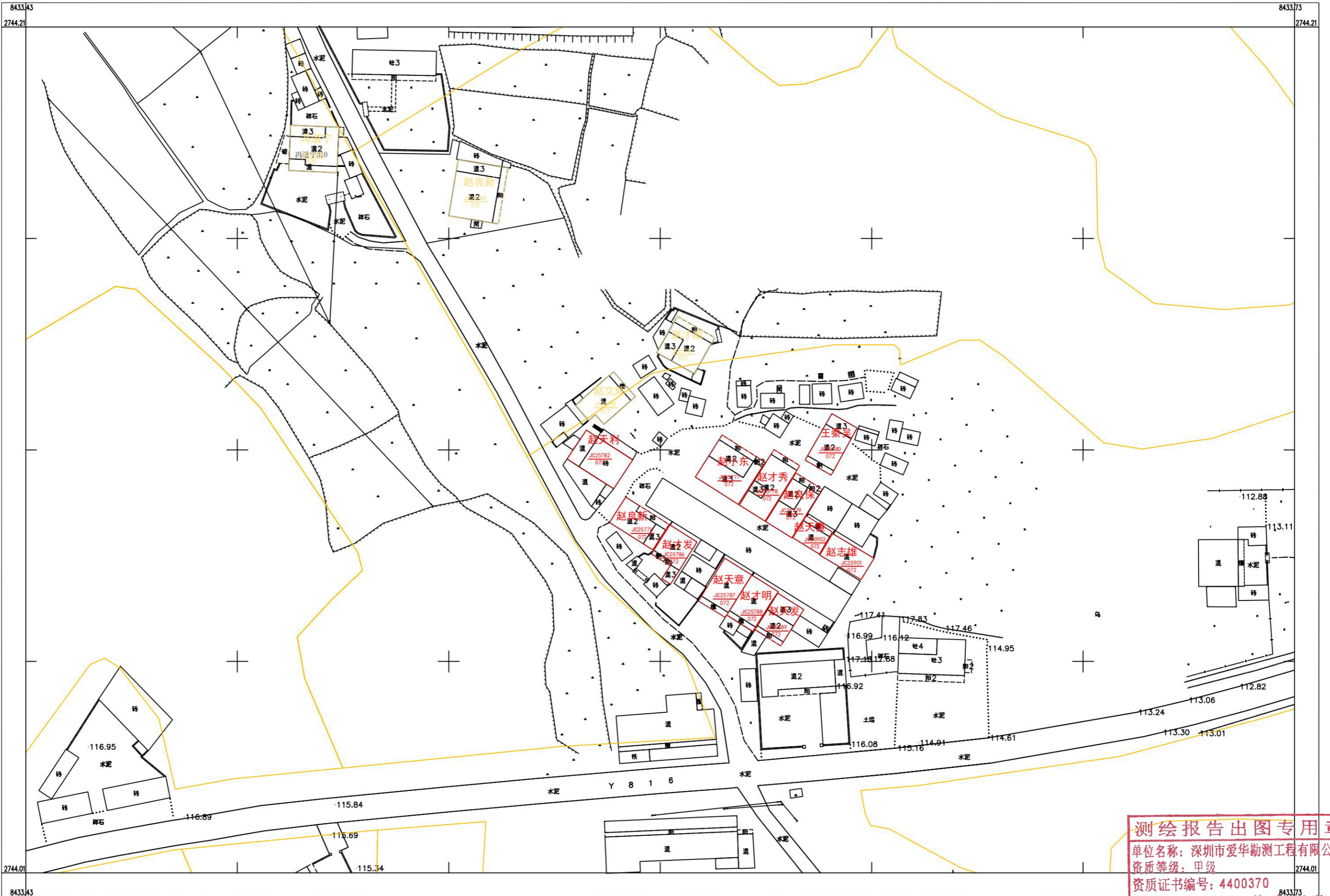




乳源县房地一体一六镇东七村委会后冲塘(移民)村公示图(一)

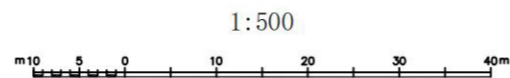
2744.008-38433.432



深圳市爱华勘测工程有限公司

**测绘报告出图专用章**  
 单位名称: 深圳市爱华勘测工程有限公司  
 资质等级: 甲级  
 资质证书编号: 4400370  
 国家测绘地理信息局监制

2000国家大地坐标系, 1985国家高程基准, 等高距1米, 中央子午线114度。  
 GBT 20257.1-2007国家基本比例尺地图图式第1部分:  
 1:500, 1:1000, 1:2000地形图图式。  
 2022年11月制图



附注: 测量员: 刘昌利 绘图员: 胡永强 检查员: 彭仕生

# 乳源县房地一体一六镇东七村委会后冲塘(移民)村公示图(二)

2744.326-38433.125




深圳市爱华勘测工程有限公司

后冲塘(移民)村

测绘报告出图专用章  
单位名称: 深圳市爱华勘测工程有限公司  
资质等级: 甲级  
资质证书编号: 4403170  
国家测绘地理信息局监制

2000国家大地坐标系, 1985国家高程基准, 等高距1米, 中央子午线114度。  
GB/T 20257.1-2007国家基本比例尺地图图式第1部分:  
1:500, 1:1000, 1:2000地形图图式。  
2022年11月制图



1:500

附注: 测量员: 钟昌和 绘图员: 胡永繁 检查员: 段日生