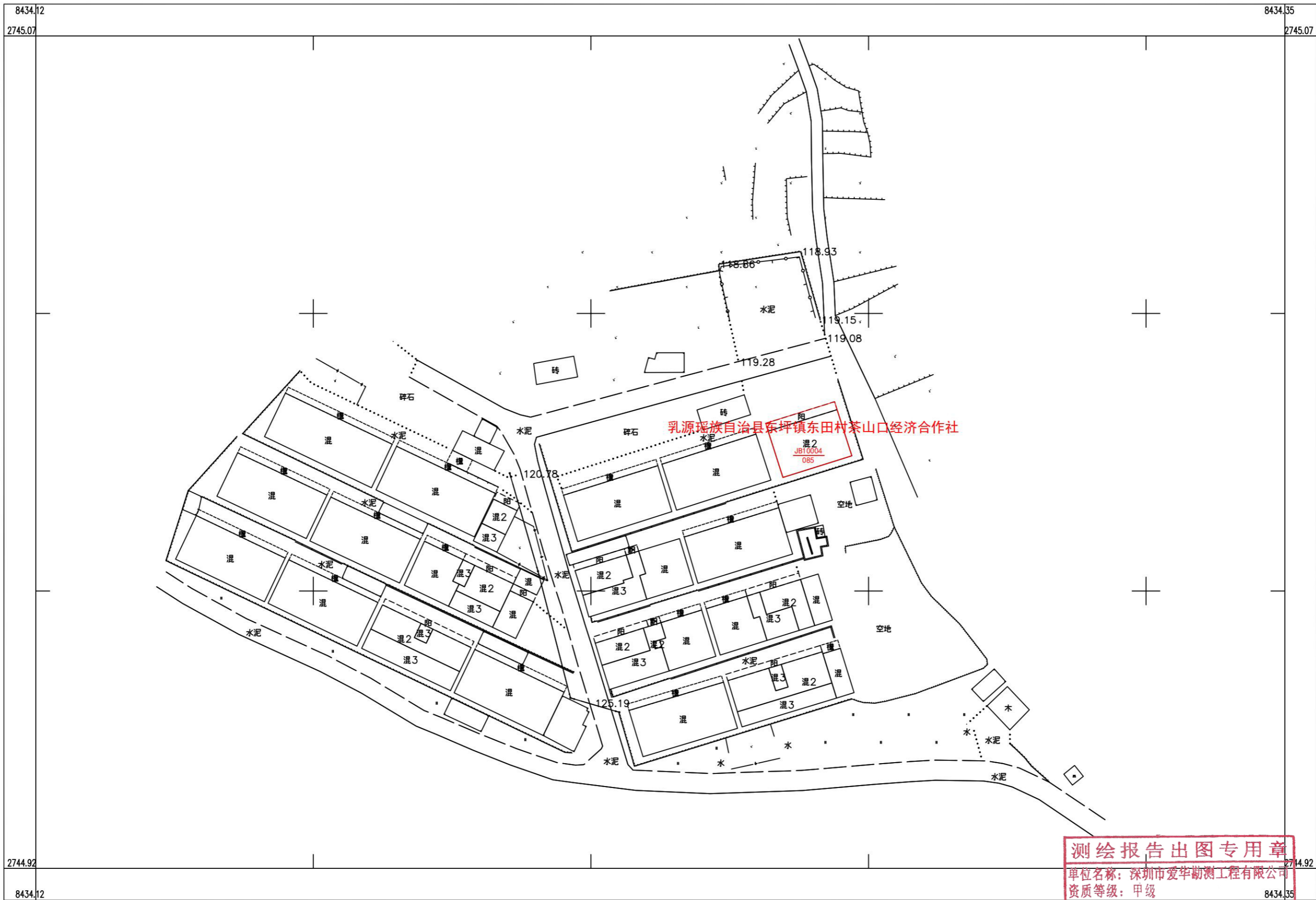




# 乳源县房地一体一六镇东粉村委会茶山口(移民)村公示图(一)

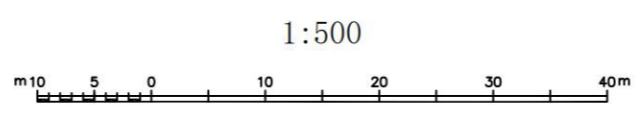
2744.924-38434.121



深圳市爱华勘测工程有限公司

**测绘报告出图专用章**  
 单位名称: 深圳市爱华勘测工程有限公司  
 资质等级: 甲级  
 资质证书编号: 4400370  
 附注: 测量员: 钟昌和 绘图员: 胡永霖 检查员: 段日生  
**国家测绘地理信息局监制**

2000国家大地坐标系, 1985国家高程基准, 等高距1米, 中央子午线114度。  
 GBT 20257.1-2007国家基本比例尺地图图式第1部分:  
 1:500, 1:1000, 1:2000地形图图式。  
 2022年11月制图



# 乳源县房地一体一六镇东粉村委会茶山口(移民)村公示图(二)

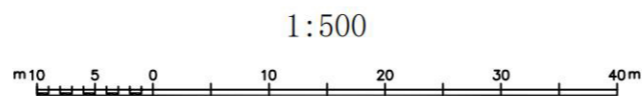
2745.411-38434.283



深圳市爱华勘测工程有限公司

**测绘报告出图专用章**  
单位名称: 深圳市爱华勘测工程有限公司  
资质等级: 甲级  
资质证书编号: 4400370  
附注: 测量员: 何晋和 绘图员: 胡永辉 检查员: 袁日强

2000国家大地坐标系, 1985国家高程基准, 等高距1米, 中央子午线114度。  
GBT 20257.1-2007国家基本比例尺地图图式第1部分:  
1:500, 1:1000, 1:2000地形图图式。  
2022年11月制图



附注: 测量员: 何晋和 绘图员: 胡永辉 检查员: 袁日强