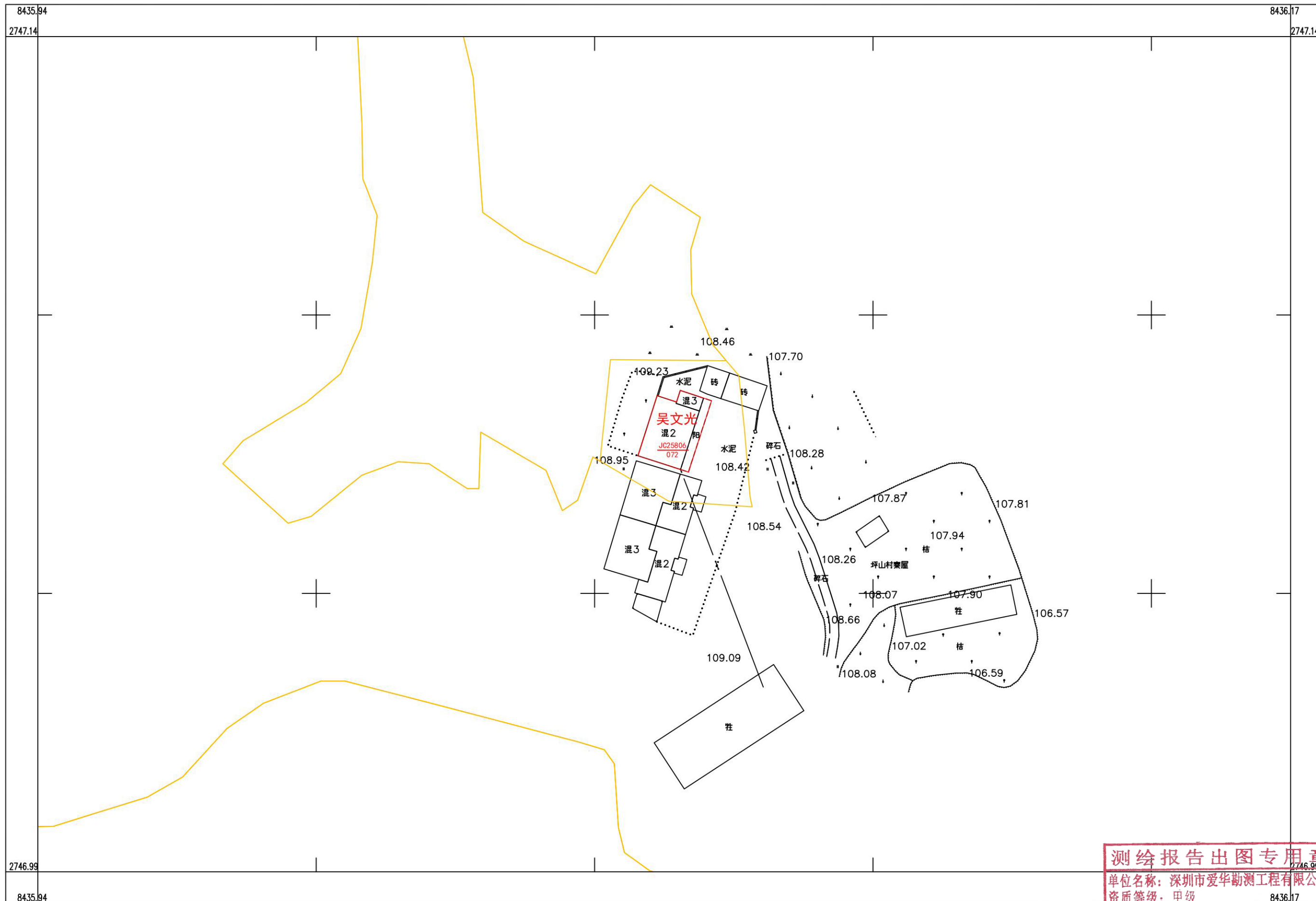


乳源县房地一体一六镇一六村委会坪山秦屋村公示图(一)


2746.987-38435.944



深圳市爱华勘测工程有限公司

测绘报告出图专用章
 单位名称: 深圳市爱华勘测工程有限公司
 资质等级: 甲级
 国家测绘地理信息局监制

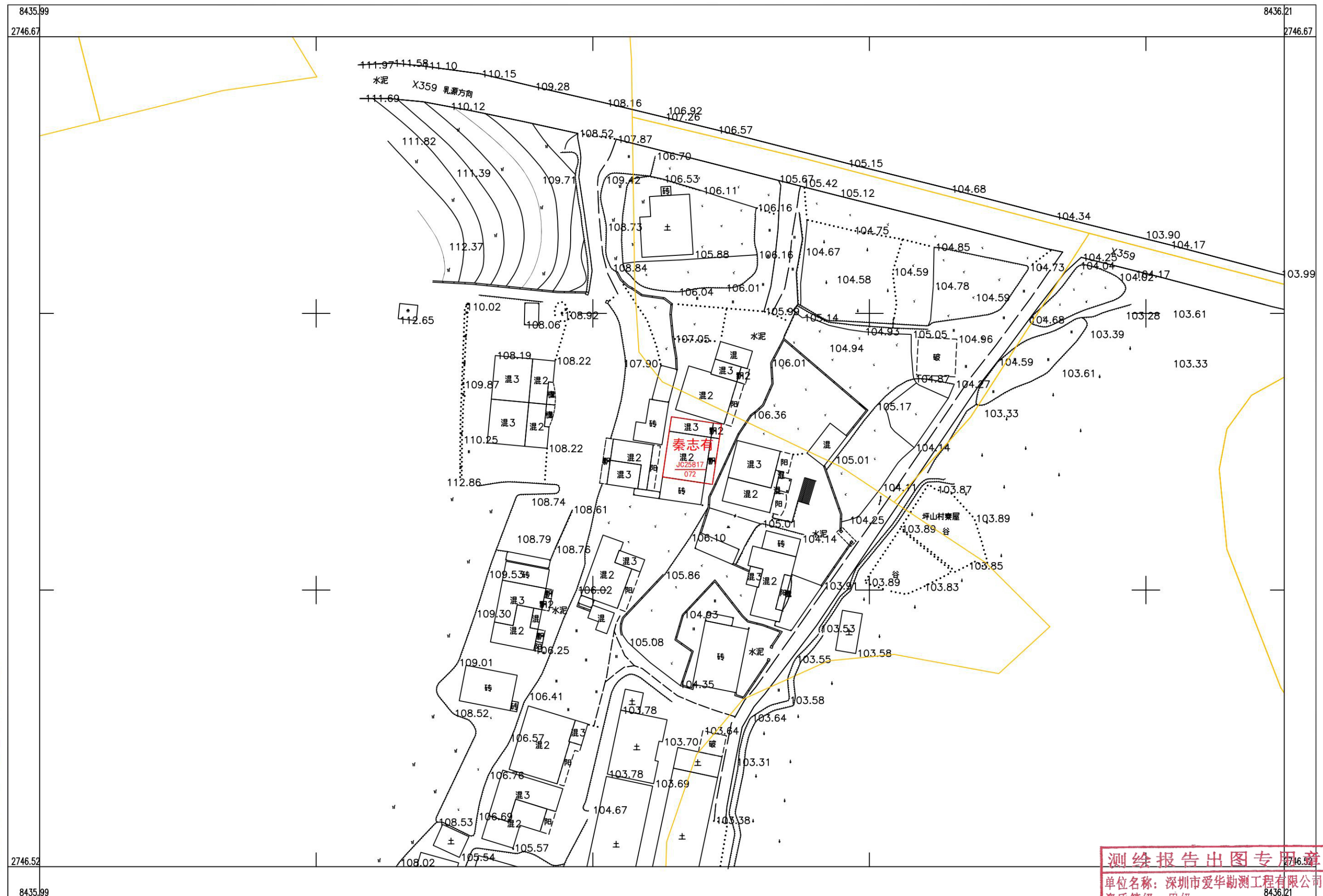
2000国家大地坐标系, 1985国家高程基准, 等高距1米, 中央子午线114度。
 GBT 20257.1-2007国家基本比例尺地图图式第1部分:
 1:500, 1:1000, 1:2000地形图图式。
 2022年11月制图



附注: 测量员: 钟昌和 绘图员: 胡永繁 检查员: 段日生

乳源县房地一体一六镇一六村委会坪山秦屋村公示图(二)

2746.516-38435.990



深圳市爱华勘测工程有限公司

2000国家大地坐标系, 1985国家高程基准, 等高距1米, 中央子午线114度。
GB/T 20257.1-2007国家基本比例尺地图图式第1部分:
1:500, 1:1000, 1:2000地形图图式。
2022年11月制图

1:500



附注: 测量员: 陈昌和 绘图员: 胡永繁 检查员: 段日生

测绘报告出图专用章
单位名称: 深圳市爱华勘测工程有限公司
资质等级: 甲级
资质证书编号: 41003170
国家测绘地理信息局监制