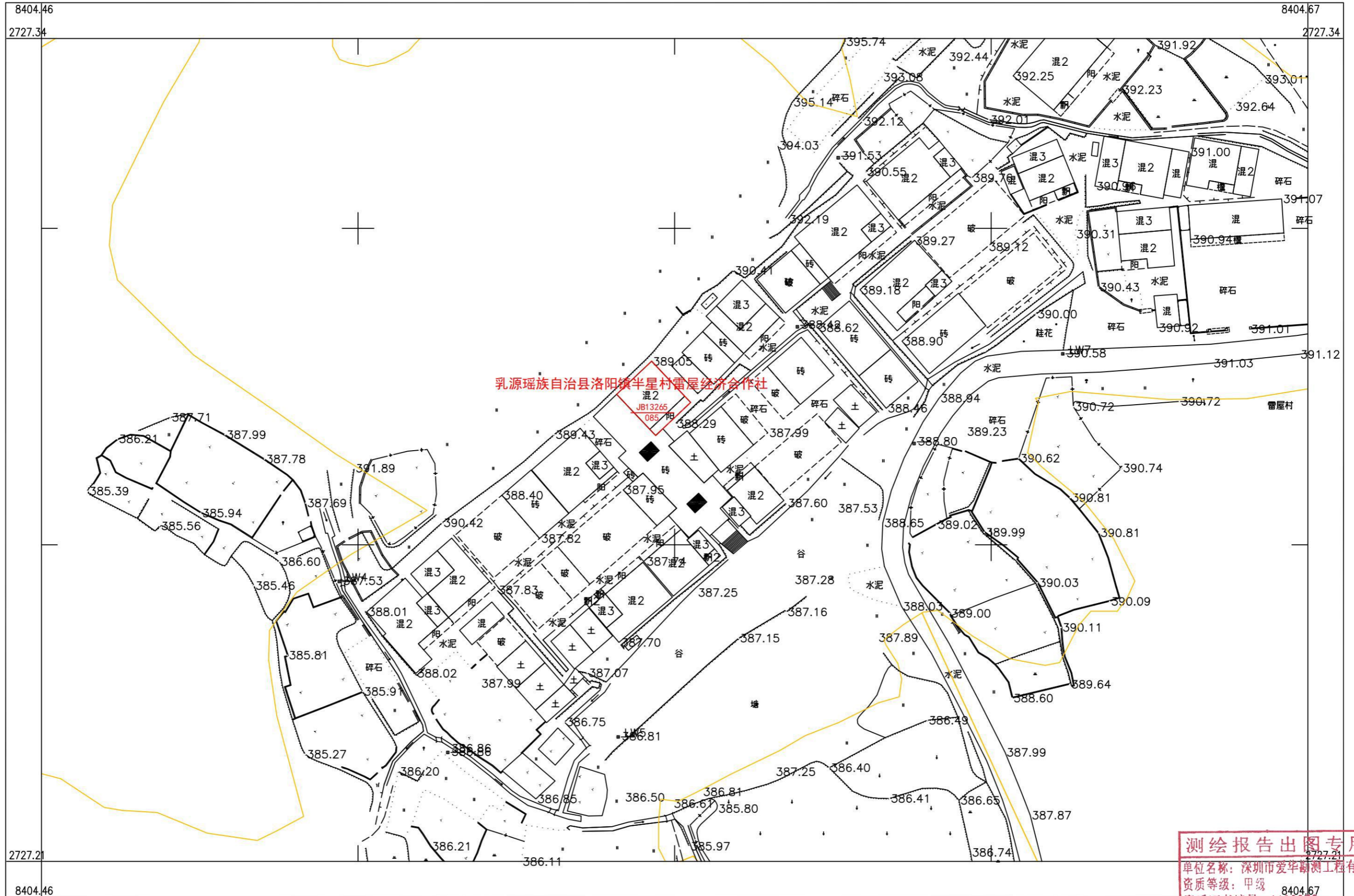


乳源县房地一体洛阳镇半星村委会雷屋村公示图(一)

2727.214-38404.465



深圳市爱华勘测工程有限公司

测绘报告出图专用章
单位名称: 深圳市爱华勘测工程有限公司
资质等级: 甲级
资质证书编号: 4400370
附注: 测量员: 罗龙雨 绘图员: 罗龙雨 检查员: 基金韬

2000 国家大地坐标系, 1985 国家高程基准, 等高距 1 米, 中央子午线 114 度。
GB/T 20257.1-2007 国家基本比例尺地图图式 第 1 部分:
500, 1:1000, 1:2000 地形图图式。
2019 年 11 月制图。

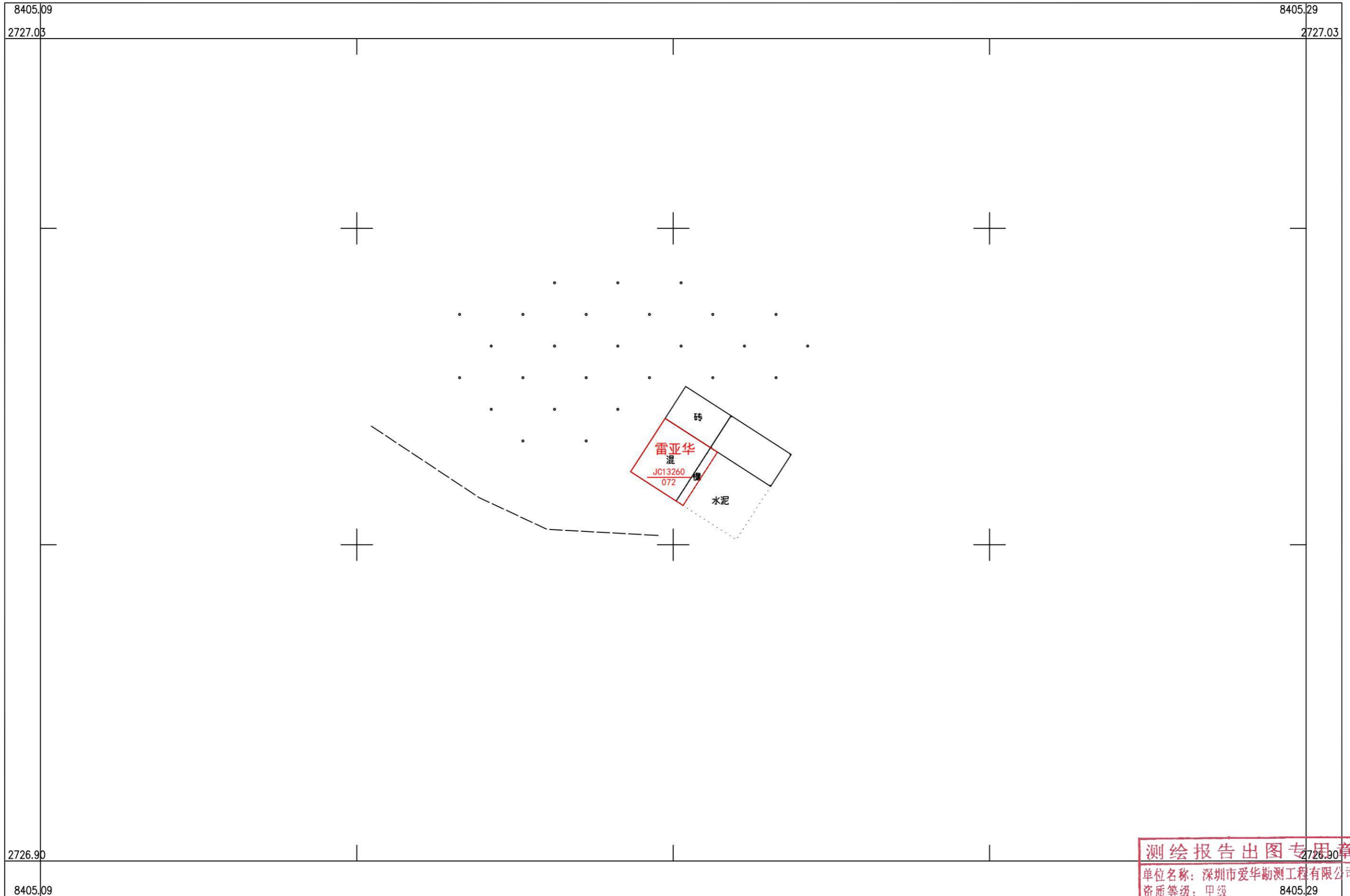
1:500



附注: 测量员: 罗龙雨 绘图员: 罗龙雨 检查员: 基金韬

乳源县房地一体洛阳镇半星村委会雷屋村公示图(二)

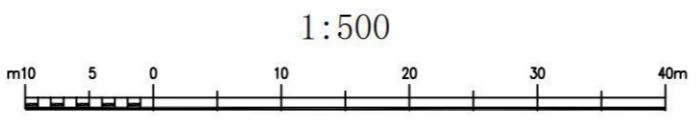
2726.904-38405.087



深圳市爱华勘测工程有限公司

测绘报告出图专用章
单位名称: 深圳市爱华勘测工程有限公司
资质等级: 甲级
8405.29
附注: 测量员: 罗龙雨 检查员: 聂金韬
国家测绘地理信息局监制

2000 国家大地坐标系, 1985 国家高程基准, 等高距 1 米, 中央子午线 114 度。
GBT 20257.1-2007 国家基本比例尺地图图式 第 1 部分:
500, 1:1000, 1:2000 地形图图式。
2019 年 11 月制图。



附注: 测量员: 罗龙雨