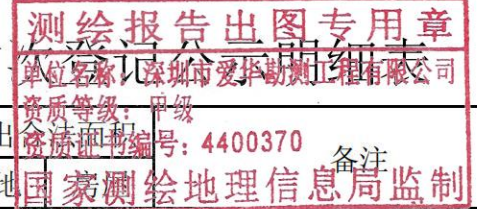


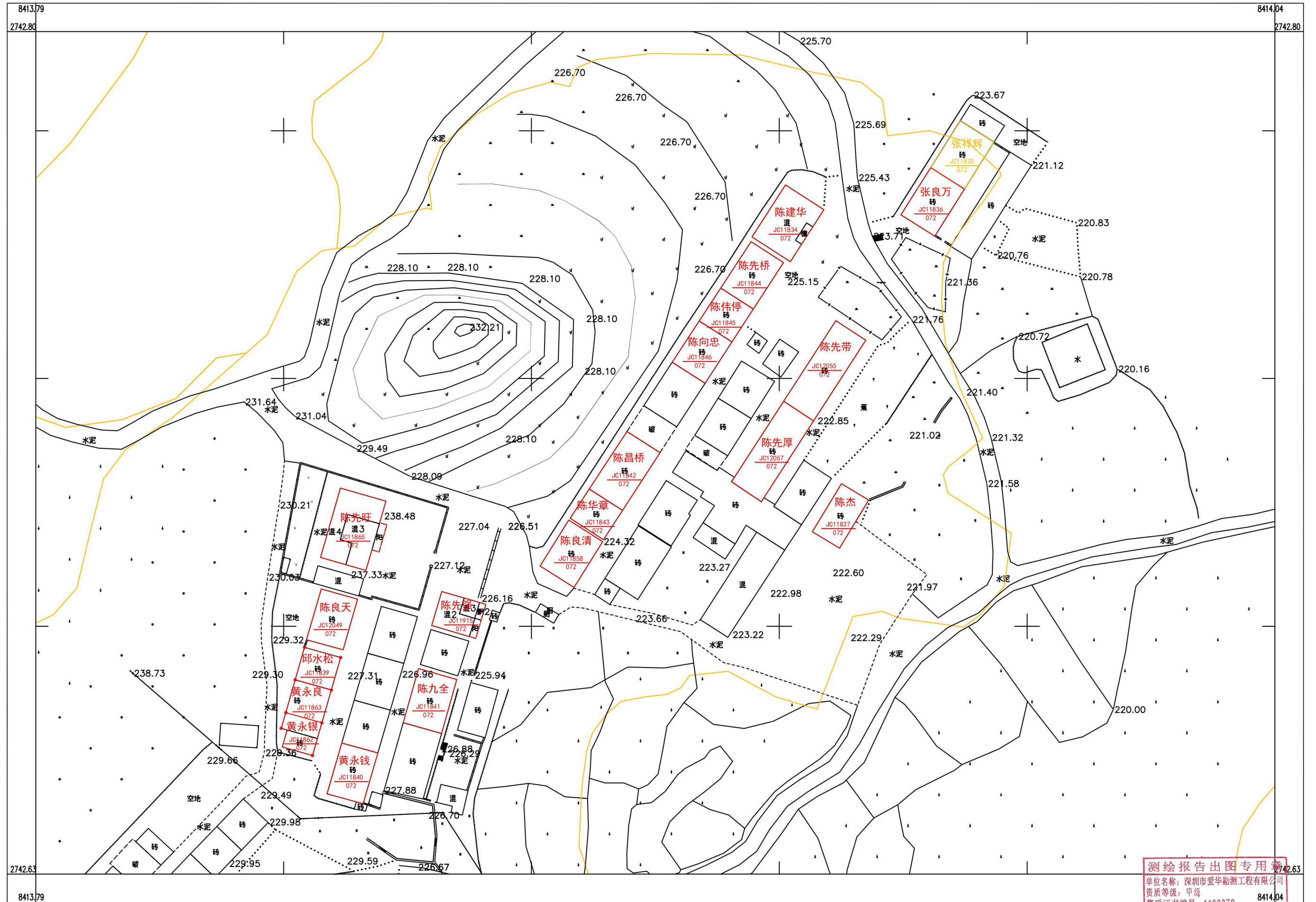
乳源县东坪镇龙溪村委会寨下陈村宅基地和集体建设用地房地一体确权登记调查结果及首



序号	宗地代码	权利人	不动产单元号	宅基地面积	房屋幢号	总套数	总层数	所在层	房屋结构	竣工时间	建筑面积	共有面积	超出土地	备注
1	JC11834	陈建华	440232005005JC11834F00010001	114.91	1幢	1	1	1	混合	2009/12/19	108.81	0.00		
2	JC11836	张良万	440232005005JC11836F00010001	90.79	1幢	1	1	1	砖木	1995/10/11	90.79	0.00		
3	JC11837	陈杰	440232005005JC11837F00010001	72.80	1幢	1	1	1	砖木	1992/5/4	72.80	0.00		
4	JC11841	陈九全	440232005005JC11841F00010001	91.09	1幢	1	1	1	砖木	1999/5/19	91.09	0.00		
6	JC11842	陈昌桥	440232005005JC11842F00010001	110.68	1幢	1	1	1	砖木	1987/7/26	110.68	0.00		
7	JC11843	陈华章	440232005005JC11843F00010001	56.34	1幢	1	1	1	砖木	1994/8/16	56.34	0.00		
8	JC11844	陈先桥	440232005005JC11844F00010001	87.28	1幢	1	1	1	砖木	1994/5/6	87.28	0.00		
9	JC11845	陈伟停	440232005005JC11845F00010001	61.92	1幢	1	1	1	砖木	1995/5/1	61.92	0.00		
10	JC11846	陈向忠	440232005005JC11846F00010001	78.27	1幢	1	1	1	砖木	1995/5/1	78.27	0.00		
11	JC11858	陈良清	440232005005JC11858F00010001	88.26	1幢	1	1	1	砖木	2000/6/25	88.26	0.00		
12	JC11865	陈先旺	440232005005JC11865F00010001	147.50	1幢	1	4	1-4	混合	2012/6/18	505.61	0.00	205.61	
13	JC11915	陈先强	440232005005JC11915F00010001	66.43	1幢	1	1	1	砖木	2019/8/1	135.92	0.00		
14	JC11934	陈九全	440232005005JC11934F00010001	51.79	1幢	1	2	1-2	混合	2006/11/13	103.58	0.00		
15	JC10020	陈继浪	440232005005JC10020F00010001	140.17	1幢	1	2	1-2	混合	2003/2/12	201.73	0.00		
16	JC12049	陈良天	440232005005JC12049F00010001	81.20	1幢	1	1	1	砖木	1996/11/13	81.20	0.00		
17	JC12055	陈先带	440232005005JC12055F00010001	140.07	1幢	1	1	1	砖木	1996/11/13	140.07	0.00		
18	JC12057	陈先厚	440232005005JC12057F00010001	140.20	1幢	1	1	1	砖木	1996/11/13	140.20	0.00		
19	JC11840	黄永钱	440232005005JC11840F00010001	52.22	1幢	1	1	1	砖木	1962/6/24	52.22	0.00		
20	JC11862	黄永银	440232005005JC11862F00010001	47.75	1幢	1	1	1	砖木	1962/6/24	47.75	0.00		
21	JC11863	黄永良	440232005005JC11863F00010001	80.67	1幢	1	1	1	砖木	1962/6/24	80.67	0.00		
22	JC12671	陈伟平、陈雪平	440232005005JC12671F00010001	203.86	1幢	1	3	1-3	混合	2007/11/9	418.73	0.00		陈伟平、陈雪平共同共有
23	JC12672	陈素萍	440232005005JC12672F00010001	138.65	1幢	1	1	1	混合	2007/11/9	132.35	0.00		
24	JC12673	陈良清	440232005005JC12673F00010001	75.17	1幢	1	2	1-2	混合	2020/11/20	117.94	0.00		
25	JC12674	陈锦聪	440232005005JC12674F00010001	123.31	1幢	1	2	1-2	混合	2020/11/20	190.79	0.00		
26	JC11839	邱水松	440232005005JC11839F00010001	51.73	1幢	1	1	1	砖木	1962/6/24	51.73	0.00		

乳源县房地一体东坪镇龙溪村委会寨下陈村公示图(一)

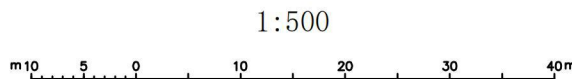
2742.628-38413.790



深圳市爱华勘测工程有限公司

测绘报告出图专用章
单位名称: 深圳市爱华勘测工程有限公司
资质等级: 甲级
资质证书编号: 4400370
绘图员: 胡永繁 检查员: 钟昌和 制图员: 钟昌和

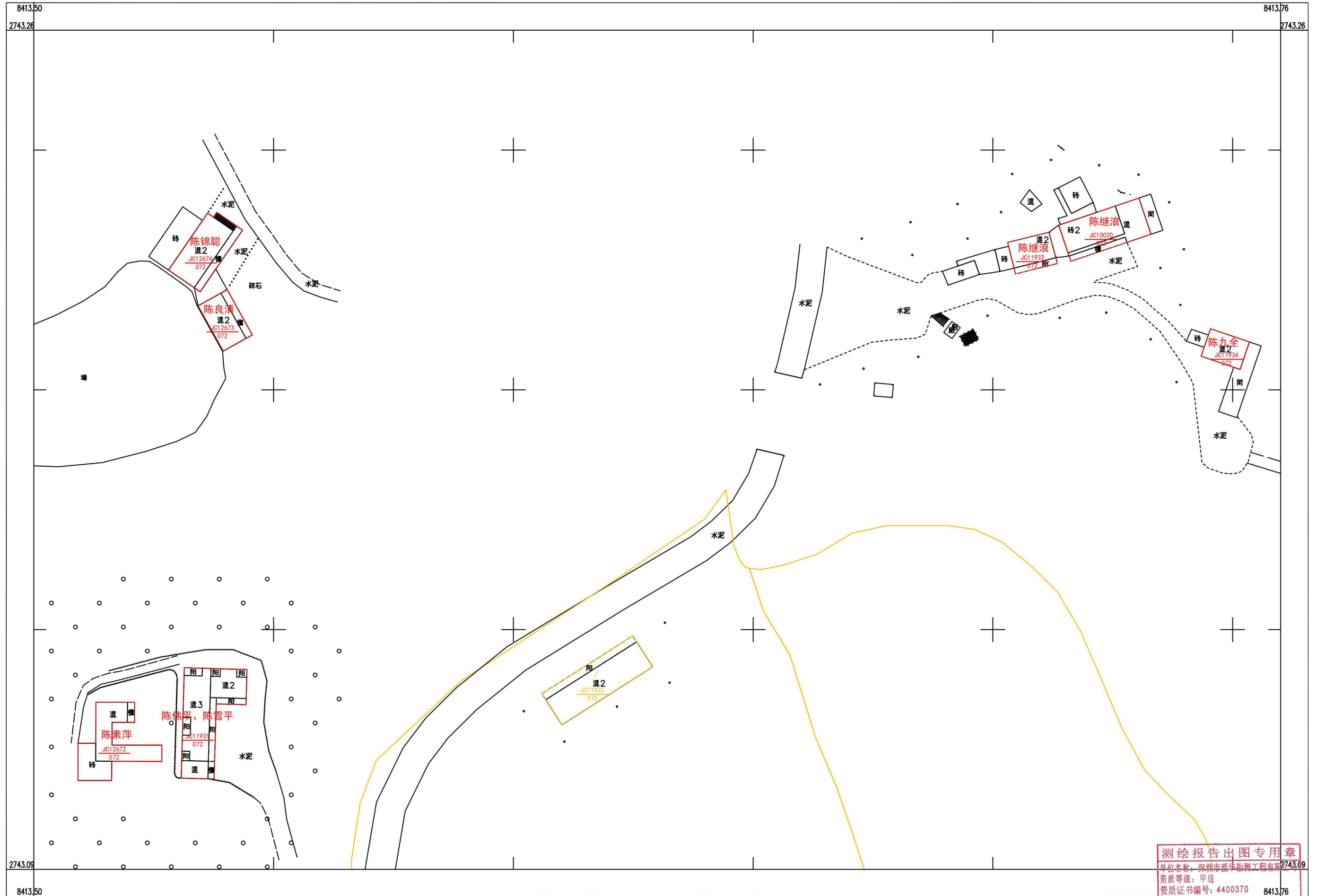
2000国家大地坐标系, 1985国家高程基准, 等高距1米, 中央子午线114度。
GB/T 20257.1-2007国家基本比例尺地图图式第1部分:
1:500, 1:1000, 1:2000地形图图式。
2022年11月制图



附注: 测量员: 钟昌和

乳源县房地一体东坪镇龙溪村委会寨下陈村公示图(二)

2743.087-38413.502



深圳市爱华勘测工程有限公司

测绘报告出图专用章
 单位名称: 深圳市爱华勘测工程有限公司
 资质等级: 甲级
 资质证书编号: 4400370
 8413.76

附注: 测量员: 钟昌和 绘图员: 魏永豪 检查员: 段自生

2000国家大地坐标系, 1985国家高程基准, 等高距1米, 中央子午线114度。
 GBT 20257.1-2007国家基本比例尺地图图式第1部分:
 1:500, 1:1000, 1:2000地形图图式。
 2022年11月制图

1:500

