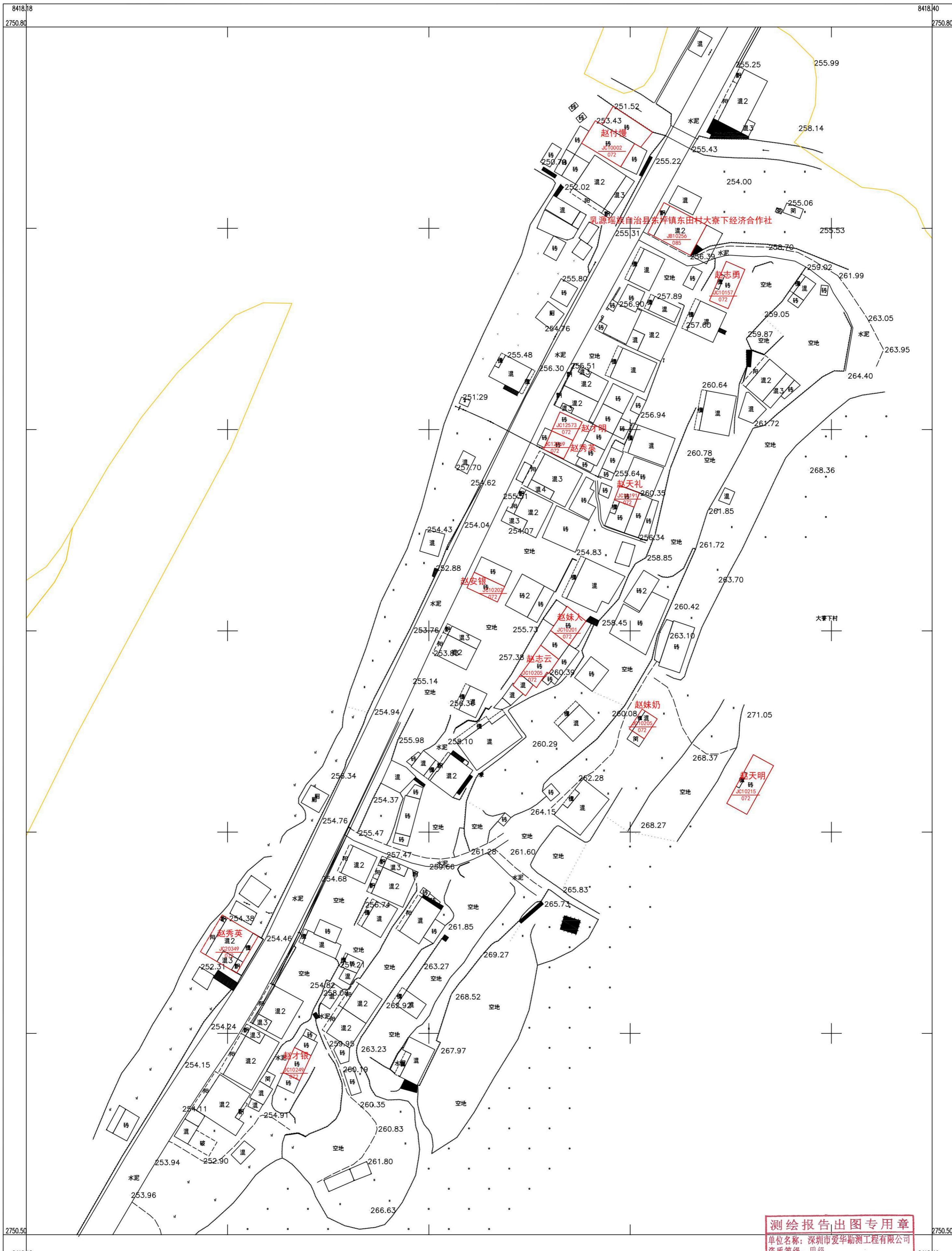
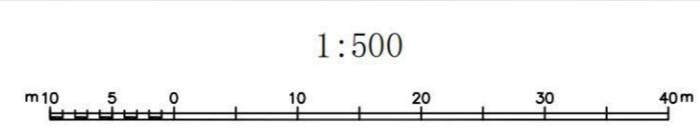


乳源县房地一体东坪镇东田村委会大寮下村公示图(一)
2750.499-38418.178



深圳市爱华勘测工程有限公司

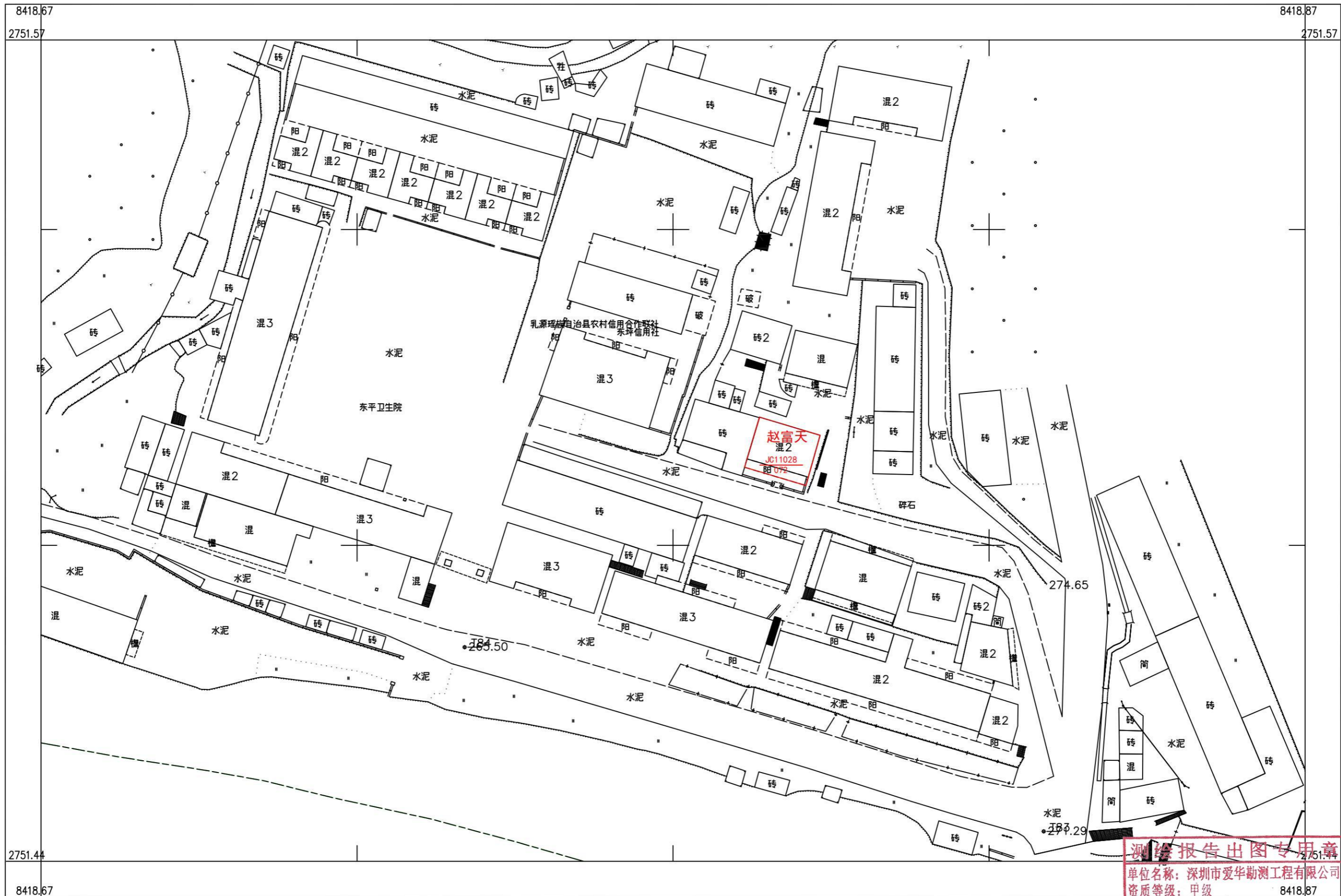
2000国家大地坐标系, 1985国家高程基准, 等高距1米, 中央子午线114度。
GBT 20257.1-2007国家基本比例尺地图图式第1部分:
1:500, 1:1000, 1:2000地形图图式。
2022年11月制图



测绘报告出图专用章
单位名称: 深圳市爱华勘测工程有限公司
资质证书等级: 甲级
资质证书编号: 4400370
测量员: 钟晋和 绘图员: 胡永繁 检查员: 段日生
国家测绘地理信息局监制

乳源县房地一体东坪镇东田村委会大寮下村公示图(二)

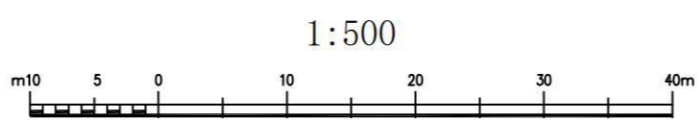
2751.441-38418.667



深圳市爱华勘测工程有限公司

测绘报告出图专用章
单位名称: 深圳市爱华勘测工程有限公司
资质等级: 甲级
资质证书编号: 4400370
检查员: 聂金韬
国家测绘地理信息局监制

2000 国家大地坐标系, 1985 国家高程基准, 等高距 1 米, 中央子午线 114 度。
GB/T 20257.1-2007 国家基本比例尺地图图式第 1 部分:
1 : 500, 1 : 1000, 1 : 2000 地形图图式。
2022 年 11 月制图



附注: 测量员: 罗龙雨 绘图员: 罗龙雨 检查员: 聂金韬