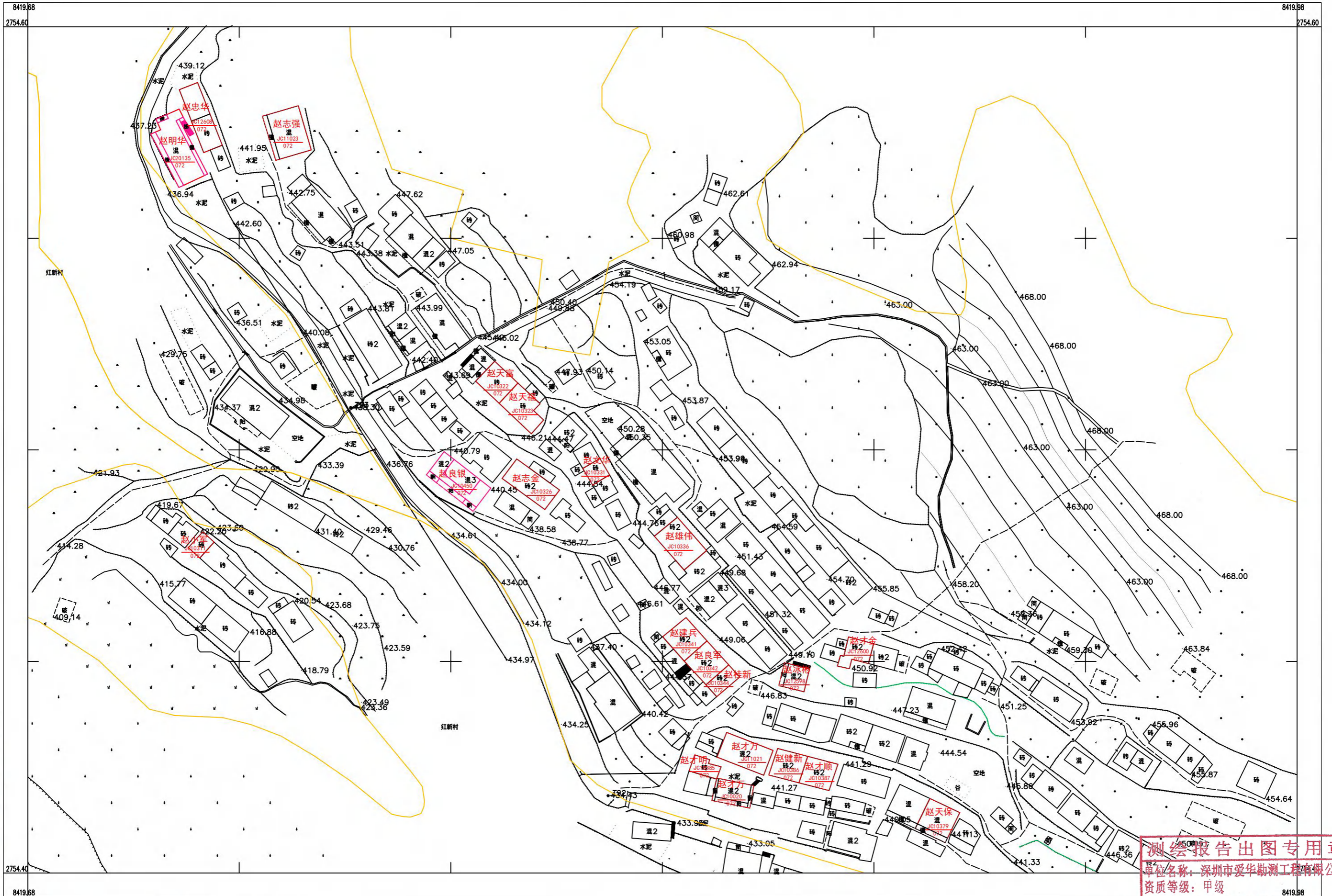


乳源县东坪镇东田村委会红新村宅基地和集体建设用地房地一体确权登记调查结果及首次公示明细表


序号	宗地代码	权利人	不动产单元号	宅基地面积	房屋幢号	总套数	总层数	所在层	房屋结构	竣工时间	建筑面积	共有面积	超出合法面积		备注
													土地	房屋	
1	JC10020	赵才万	440232005002JC10020F00010001	50.80	1幢	1	2	1-2	混合	2018/7/1	80.19	0.00			
2	JC10322	赵天富	440232005002JC10322F00010001	49.48	1幢	1	1	1	砖木	1996/11/13	49.48	0.00			
3	JC10323	赵天福	440232005002JC10323F00010001	61.16	1幢	1	1	1	砖木	1996/11/13	61.16	0.00			
4	JC10326	赵志金	440232005002JC10326F00010001	71.99	1幢	1	2	1-2	砖木	1996/11/13	143.98	0.00			
5	JC10331	赵文华	440232005002JC10331F00010001	21.06	1幢	1	1	1	砖木	1996/11/13	21.06	0.00			
6	JC10336	赵雄伟	440232005002JC10332F00010001	75.16	1幢	1	2	1-2	砖木	1996/11/13	150.36	0.00			
7	JC10341	赵建兵	440232005002JC10341F00010001	54.27	1幢	1	2	1-2	砖木	1996/11/13	108.54	0.00			
8	JC10342	赵良军	440232005002JC10342F00010001	54.78	1幢	1	2	1-2	砖木	1996/11/13	110.94	0.00			
9	JC10344	赵桂新	440232005002JC10344F00010001	27.45	1幢	1	2	1-2	砖木	1996/11/13	55.48	0.00			
10	JC10379	赵天保	440232005002JC10379F00010001	61.86	1幢	1	1	1	砖木	1996/11/13	52.44	0.00			
11	JC10385	赵才明	440232005002JC10385F00010001	24.13	1幢	1	1	1	砖木	1996/11/13	24.13	0.00			
12	JC10386	赵健新	440232005002JC10386F00010001	48.58	1幢	1	2	1-2	砖木	1996/11/13	97.16	0.00			
13	JC10387	赵才顺	440232005002JC10387F00010001	48.27	1幢	1	2	1-2	砖木	1996/11/13	96.54	0.00			
14	JC10410	赵建华	440232005002JC10410F00010001	34.47	1幢	1	1	1	混合	1996/11/13	34.47	0.00			
15	JC10430	赵雪华	440232005002JC10430F00010001	20.48	1幢	1	1	1	砖木	1996/11/13	20.48	0.00			
16	JC10440	赵红明	440232005002JC10440F00010001	30.96	1幢	1	1	1	砖木	1996/11/13	30.96	0.00			
17	JC10441	赵见养	440232005002JC10441F00010001	31.49	1幢	1	1	1	砖木	1996/11/13	31.49	0.00			
18	JC10442	赵春蕾	440232005002JC10442F00010001	63.00	1幢	1	1	1	砖木	1996/11/13	63.00	0.00			
19	JC10450	赵良银	440232005002JC10450F00010001	96.62	1幢	1	3	1-3	混合	1996/11/13	204.72	0.00			
20	JC11021	赵才万	440232005002JC11021F00010001	74.50	1幢	1	1	1	砖木	1996/11/13	69.82	0.00			
21	JC11023	赵志强	440232005002JC11023F00010001	95.81	1幢	1	1	1	混合	2015/11/13	84.54	0.00			
22	JC11040	赵荣斌	440232005002JC11040F00010001	20.39	1幢	1	1	1	砖木	1996/11/13	20.39	0.00			

乳源县房地一体东坪镇东田村委会红新村公示图(一)
2754.399-38419.683



深圳市爱华勘测工程有限公司

2000国家大地坐标系, 1985国家高程基准, 等高距1米, 中央子午线114度。
GB/T 20257.1-2007国家基本比例尺地图图式第1部分:
1:500, 1:1000, 1:2000地形图图式。
2022年11月制图



附注: 测量员: 钟昌和 绘图员: 胡永霖 检查员: 段日生

测绘报告出图专用章
单位名称: 深圳市爱华勘测工程有限公司
资质等级: 甲级
资质证书编号: 4400370
国家测绘地理信息局监制

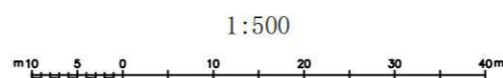
乳源县房地一体东坪镇东田村委会红新村公示图(二)

2754.191-38419.711



深圳市爱华勘测工程有限公司

2000国家大地坐标系, 1985国家高程基准, 等高距1米, 中央子午线114度。
 GBT 20257.1-2007国家基本比例尺地图图式第1部分:
 1:500, 1:1000, 1:2000地形图图式。
 2022年11月制图



测绘报告出图专用章
 单位名称: 深圳市爱华勘测工程有限公司
 资质等级: 甲级
 资质证书编号: 4400370
 附注: 测量员: 钟昌和, 绘图员: 胡永繁, 检查员: 梁日生
国家测绘地理信息局监制