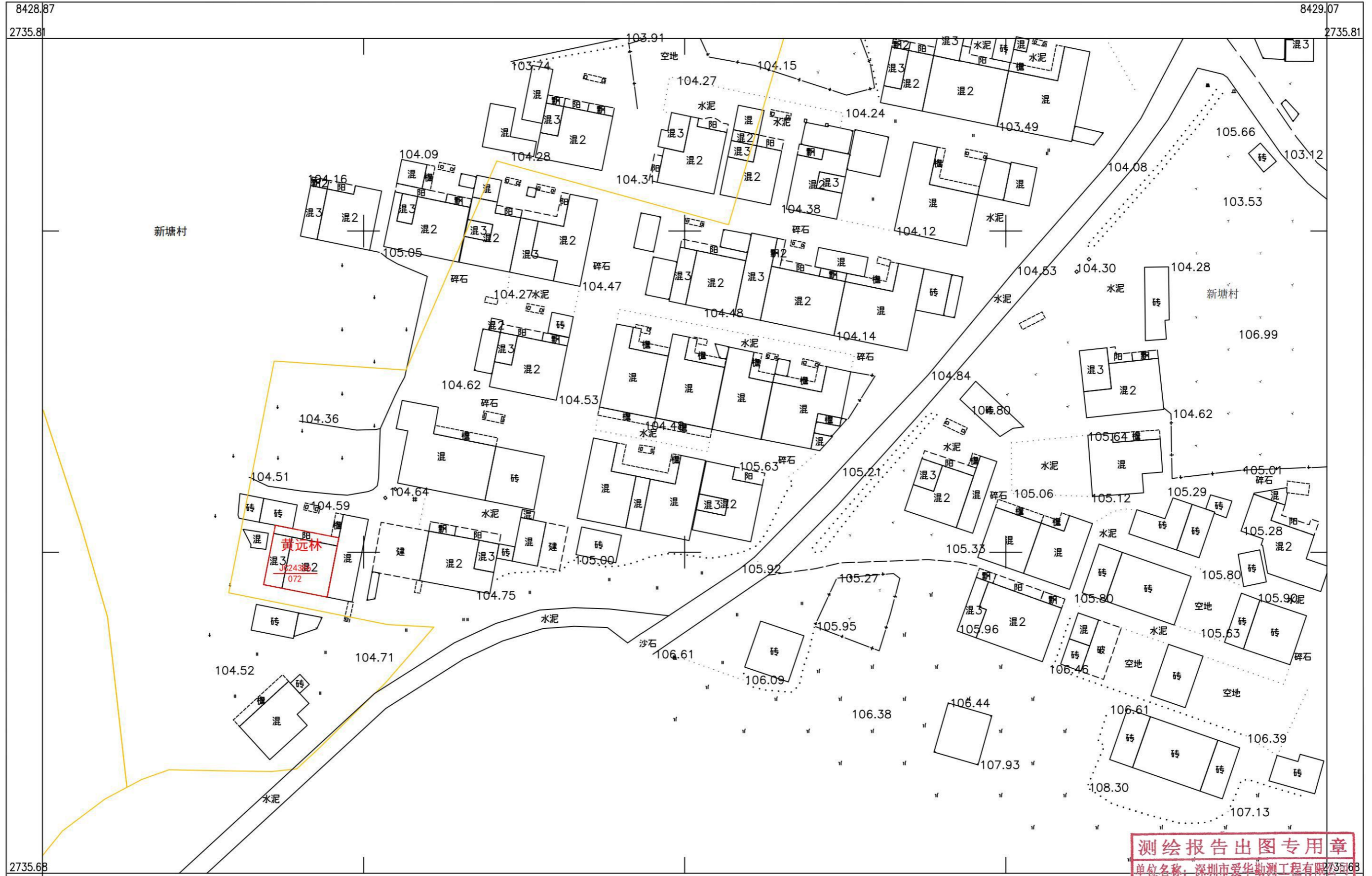


乳源县房地一体乳城镇大东村委会新塘村公示图(一)

2735.684-38428.871



深圳市爱华勘测工程有限公司

测绘报告出图专用章
单位名称: 深圳市爱华勘测工程有限公司
资质等级: 甲级
资质证书编号: 4400370

2000 国家大地坐标系, 1985 国家高程基准, 等高距 1 米, 中央子午线 114 度。
GB/T 20257.1-2007 国家基本比例尺地图图式第 1 部分:
1:500, 1:1000, 1:2000 地形图图式。
2022 年 11 月制图

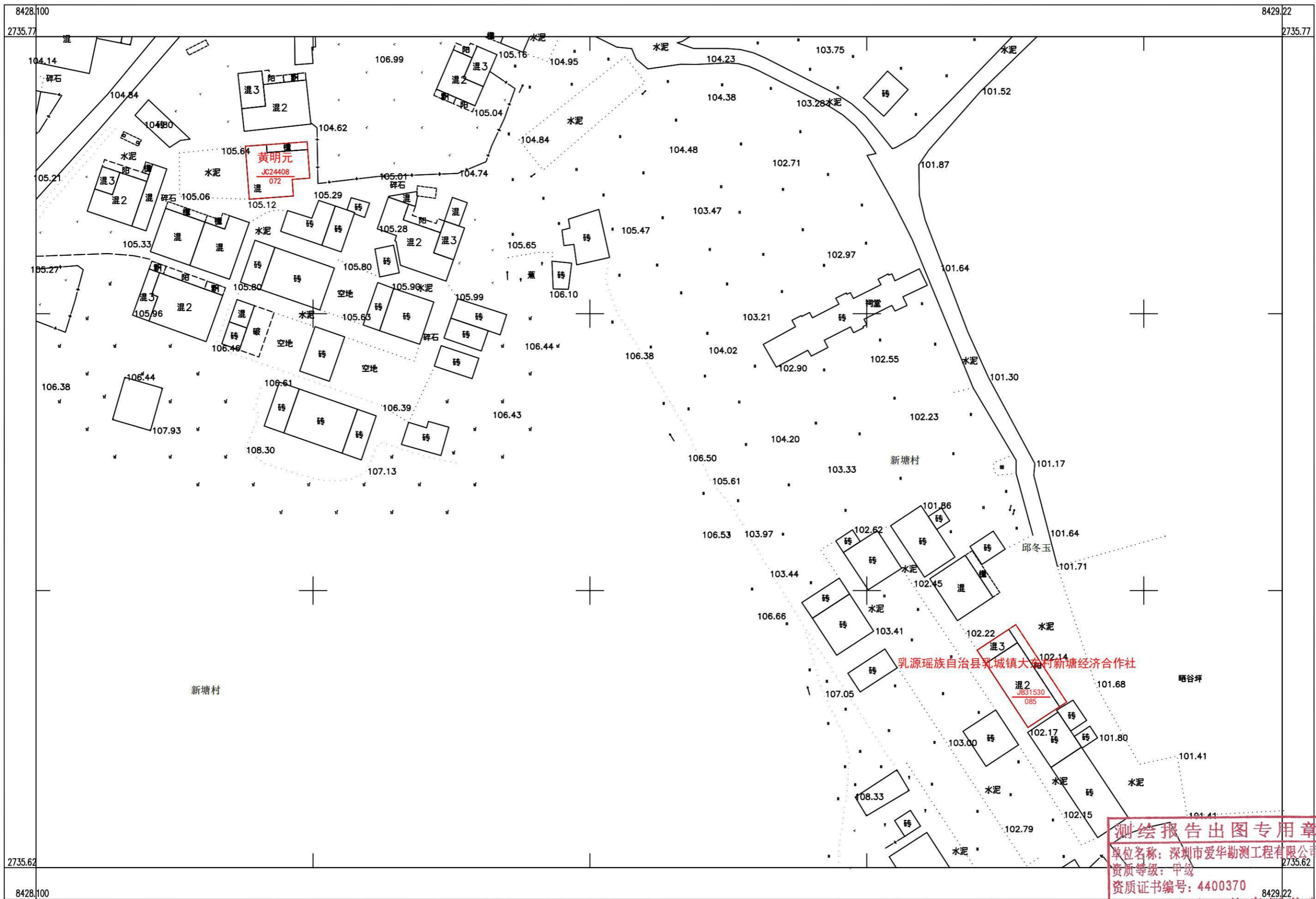
1:500



附注: 测量员: 罗龙图 绘图员: 罗龙图 检查员: 罗龙图

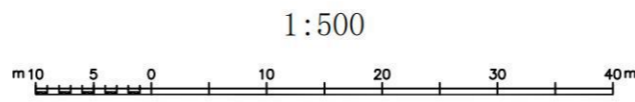
乳源县房地一体乳城镇大东村委会新塘村公示图(二)

2735.622-38428.996



深圳市爱华勘测工程有限公司

2000国家大地坐标系, 1985国家高程基准, 等高距1米, 中央子午线114度。
 GBT 20257.1-2007国家基本比例尺地图图式第1部分:
 1:500, 1:1000, 1:2000地形图图式。
 2022年11月制图



附注: 测量员: 钟昌和

测绘报告出图专用章
 单位名称: 深圳市爱华勘测工程有限公司
 资质等级: 甲级
 资质证书编号: 4400370
 国家测绘地理信息局监制