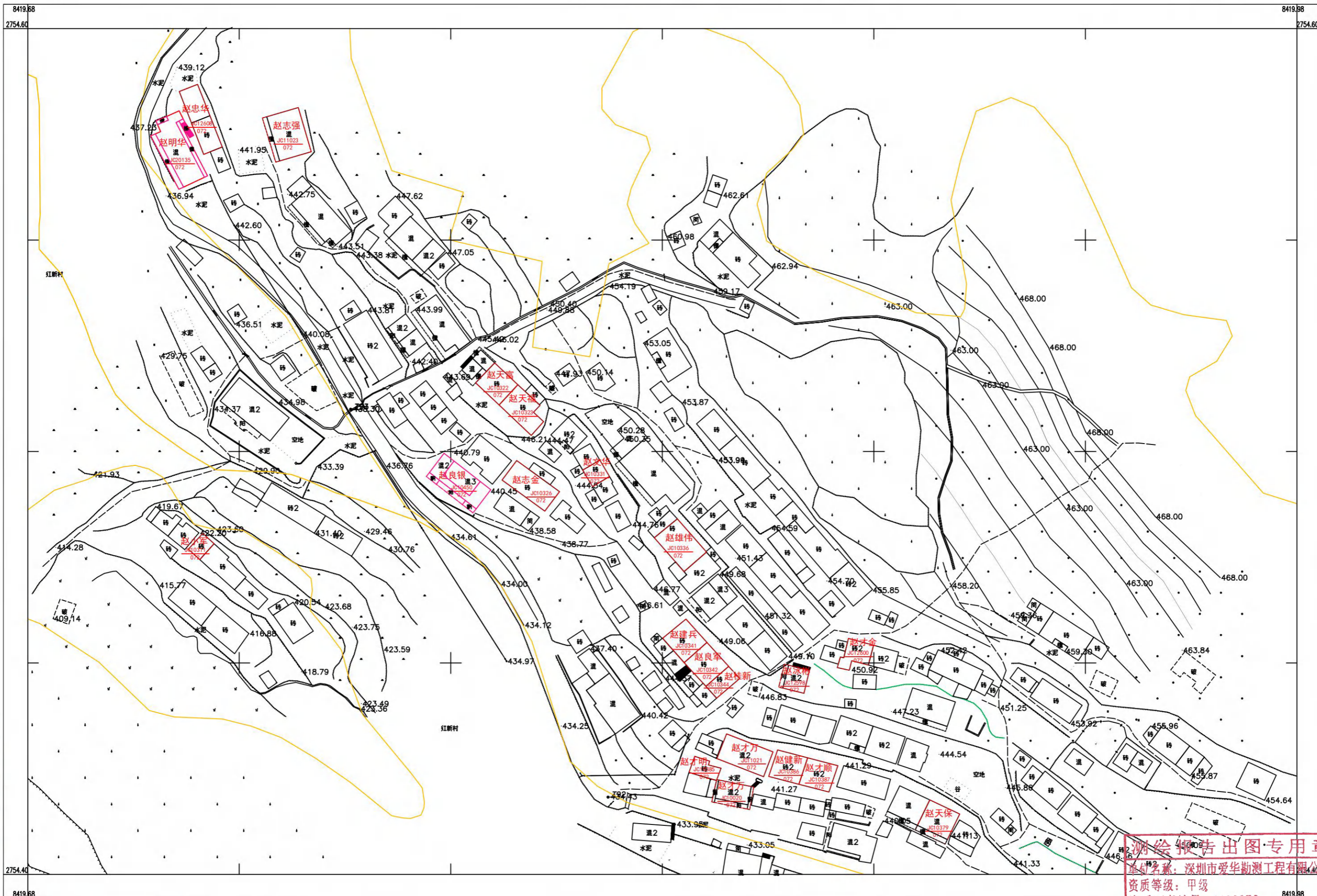



乳源县房地一体东坪镇东田村委会红新村公示图(一)

2754.399-38419.683



深圳市爱华勘测工程有限公司

2000国家大地坐标系, 1985国家高程基准, 等高距1米, 中央子午线114度。
GB/T 20257.1-2007国家基本比例尺地图图式第1部分:
1:500, 1:1000, 1:2000地形图图式。
2022年11月制图



测绘报告出图专用章
单位名称: 深圳市爱华勘测工程有限公司
资质等级: 甲级
资质证书编号: 4400370
附注: 测量员: 钟昌和 绘图员: 胡永繁 检查员: 段日生
国家测绘地理信息局监制

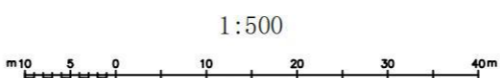
8419.68

乳源县房地一体东坪镇东田村委会红新村公示图(二)
2754.191-38419.711



深圳市爱华勘测工程有限公司

2000国家大地坐标系, 1985国家高程基准, 等高距1米, 中央子午线114度。
GB/T 20257.1-2007国家基本比例尺地图图式第1部分:
1:500, 1:1000, 1:2000地形图图式。
2022年11月制图



测绘报告出图专用章
单位名称: 深圳市爱华勘测工程有限公司
资质等级: 甲级
资质证书编号: 4400370
附注: 测量员: 钟昌和 绘图员: 胡永繁 检查员: 段日生
国家测绘地理信息局监制