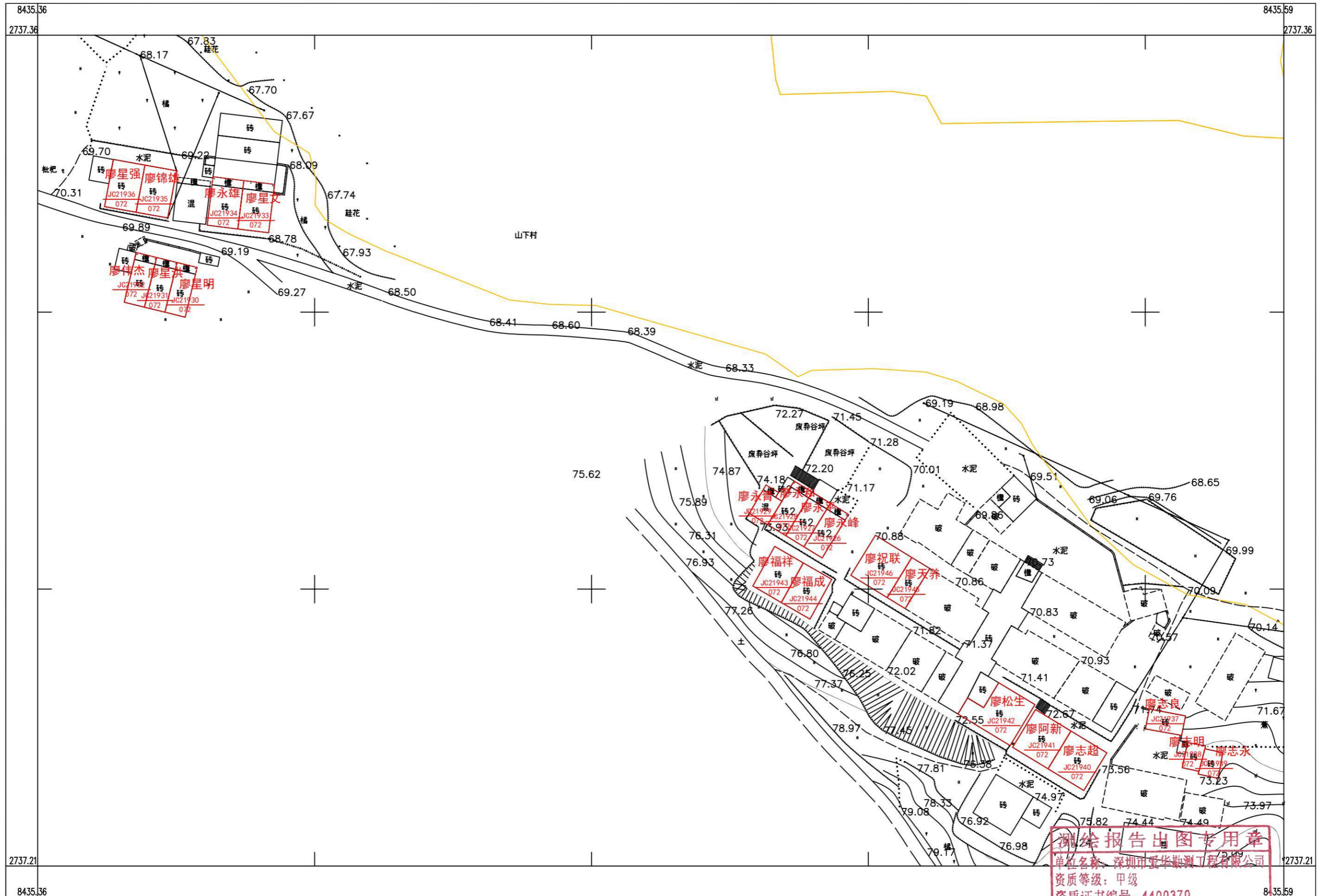


乳源县房地一体乳城镇新兴村委会山下村公示图(一)

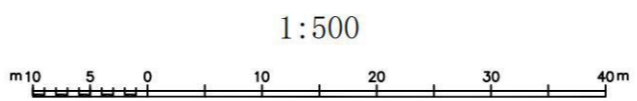
2737.211-38435.364



深圳市爱华勘测工程有限公司

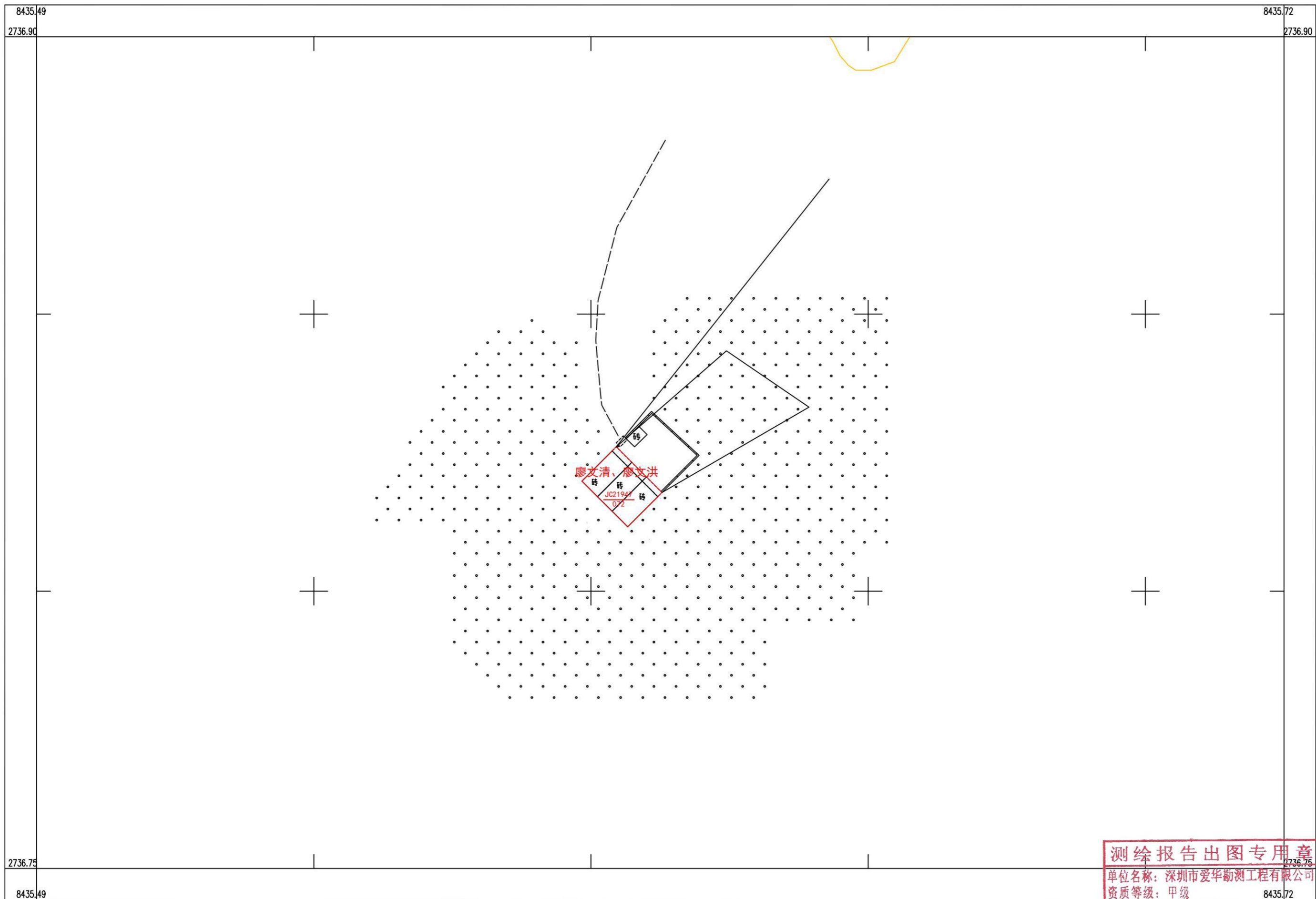
测绘报告出图专用章
单位名称: 深圳市爱华勘测工程有限公司
资质等级: 甲级
资质证书编号: 4400370
附注: 测量员: 钟昌和 绘图员: 胡永健 检查员: 黄日生
国家测绘地理信息局监制

2000国家大地坐标系, 1985国家高程基准, 等高距1米, 中央子午线114度。
GB/T 20257.1-2007国家基本比例尺地图图式第1部分:
1:500, 1:1000, 1:2000地形图图式。
2022年11月制图



乳源县房地一体乳城镇新兴村委会山下村公示图(二)


2736.754-38435.494



深圳市爱华勘测工程有限公司

2000国家大地坐标系, 1985国家高程基准, 等高距1米, 中央子午线114度。
GBT 20257.1-2007国家基本比例尺地图图式第1部分:
1:500, 1:1000, 1:2000地形图图式。
2022年11月制图

1:500



附注: 测量员: 钟喜和 绘图员: 胡永繁 检查员: 段日生

测绘报告出图专用章
单位名称: 深圳市爱华勘测工程有限公司
资质等级: 甲级
资质证书编号: 4400379
国家测绘地理信息局监制