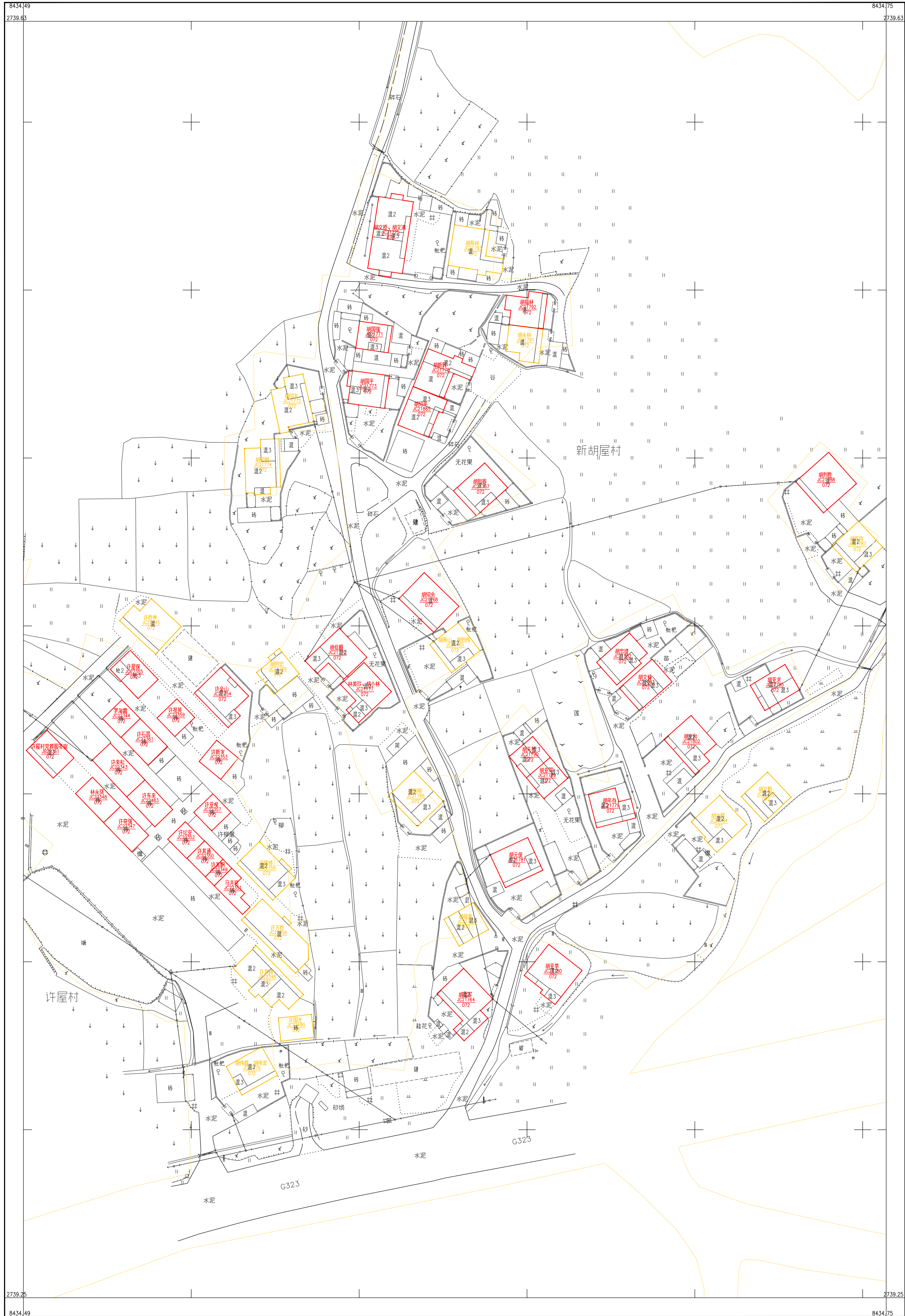


乳源县乳城镇新兴村委会老胡屋村宅基地和集体建设用地房地一体确权登记调查结果及首次登记公示明细表



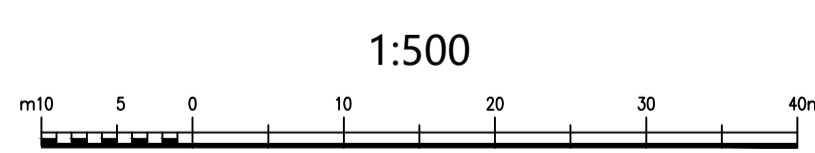
序号	宗地代码	权利人	不动产单元号	宅基地面积	房屋幢号	总套数	总层数	所在层	房屋结构	竣工时间	建筑面积	共有面积	超出合法面积		备注
													土地	房屋	
1	JC21764	胡福军	440232006013JC21764F00010001	173.77	1幢	1	3	1~3	混合	2001/01/22	331.57		53.77	31.57	
2	JC21792	胡福林	440232006013JC21792F00010001	107.26	1幢	1	1	1	混合	1999/06/08	91.36				
3	JC21768	胡绍余	440232006013JC21768F00010001	155.59	1幢	1	1	1	混合	2003/07/23	133.98		35.59		
4	JC21770	胡信顺	440232006013JC21770F00010001	137.03	1幢	1	3	1~3	混合	2009/02/09	273.54		17.03		
5	JC21771	胡国强	440232006013JC21771F00010001	79.29	1幢	1	3	1~3	混合	1999/05/20	151.45				
6	JC21773	胡国平	440232006013JC21773F00010001	113.18	1幢	1	3	1~3	混合	1999/05/10	206.48		0.00		
7	JC21775	胡文桥	440232006013JC21775F00010001	236.63	1幢	2	2	1~2	混合	1999/05/23	190.44	60.80			胡文桥、胡文清共同共有, 共有面积60.8m²
		1~2	190.32												
8	JC21777	胡小林	440232006013JC21777F00010002	135.52	1幢	2	2	2	混合	1999/08/05	117.38	32.49			林美玲、胡小林共同共有, 共有面积32.48m²
		1	108.07												
9	JC21778	胡新辉	440232006013JC21778F00010001	142.18	1幢	1	2	1~2	混合	1999/10/14	185.88		22.18		
10	JC21865	胡绍年	440232006013JC21865F00010001	125.94	1幢	1	3	1~3	混合	2011/10/16	273.82		5.94		

乳源县房地一体乳城镇新兴村委会老胡屋村公示图
2739.247-38434.494



深圳市爱华勘测工程有限公司

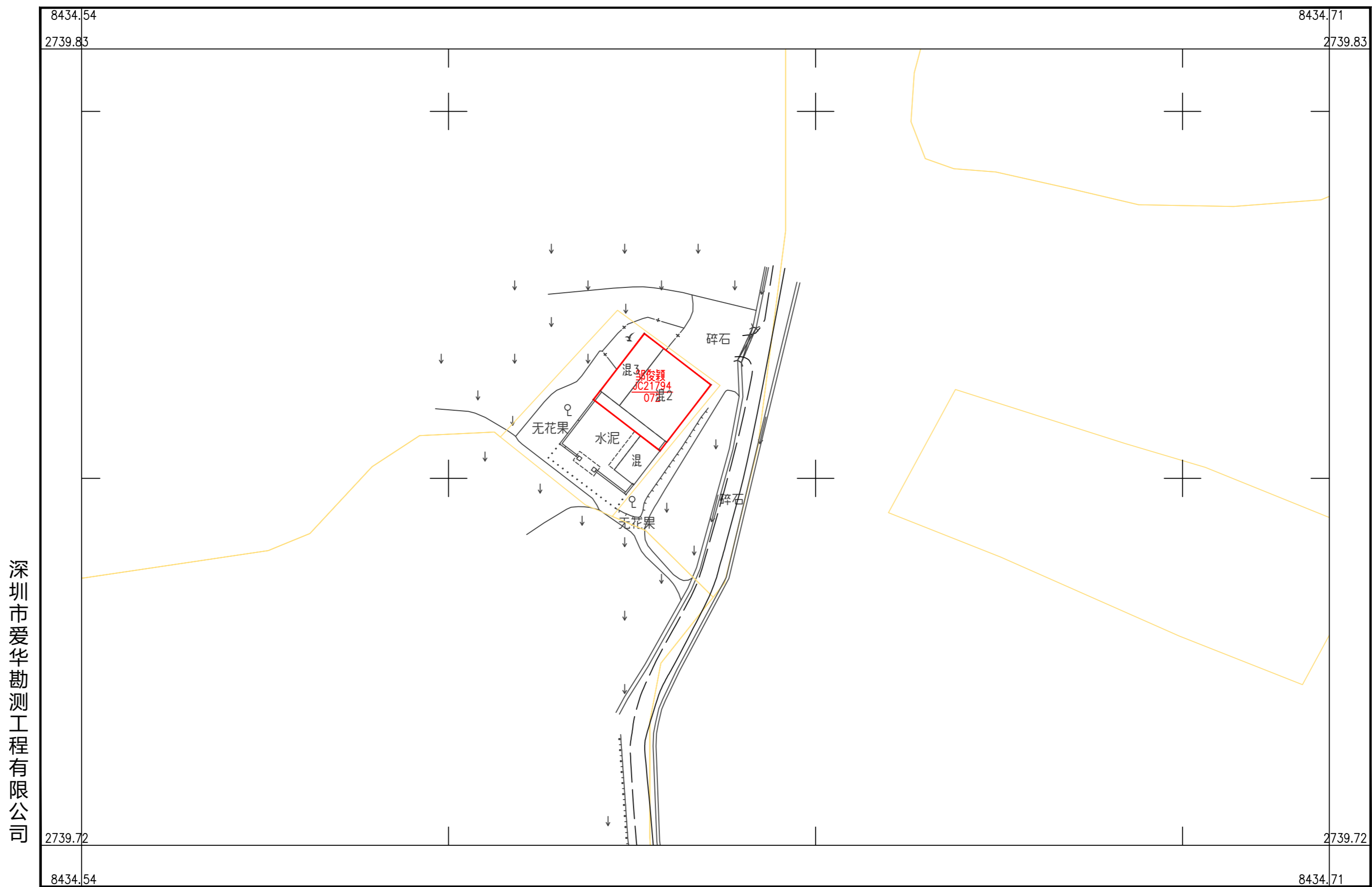
2000 国家大地坐标系, 1985 国家高程基准, 等高距 1 米, 中央子午线 114 度。
GB/T 20257.1-2007 国家基本比例尺地形图图式 第 1 部分:
1: 500, 1: 1000, 1: 2000 地形图图式。
2019 年 11 月制图。



附注: 测量员: 钟昌和 绘图员: 胡永昊 检查员: 段日生

乳源县房地一体乳城镇新兴村委会新胡屋村公示图（二）

2739.718-38434.542



深圳市爱华勘测工程有限公司

2000 国家大地坐标系，1985 国家高程基准，等高距 1 米，中央子午线 114 度。
GBT 20257.1 - 2007 国家基本比例尺地图图式 第 1 部分：
1: 500, 1: 1000, 1: 2000 地形图图式。
2019 年 11 月制图。

1:500



附注:测量员: 钟昌和 绘图员: 胡永樊 检查员: 段日生