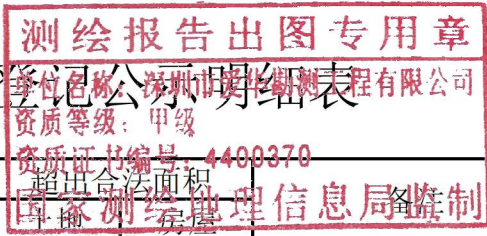


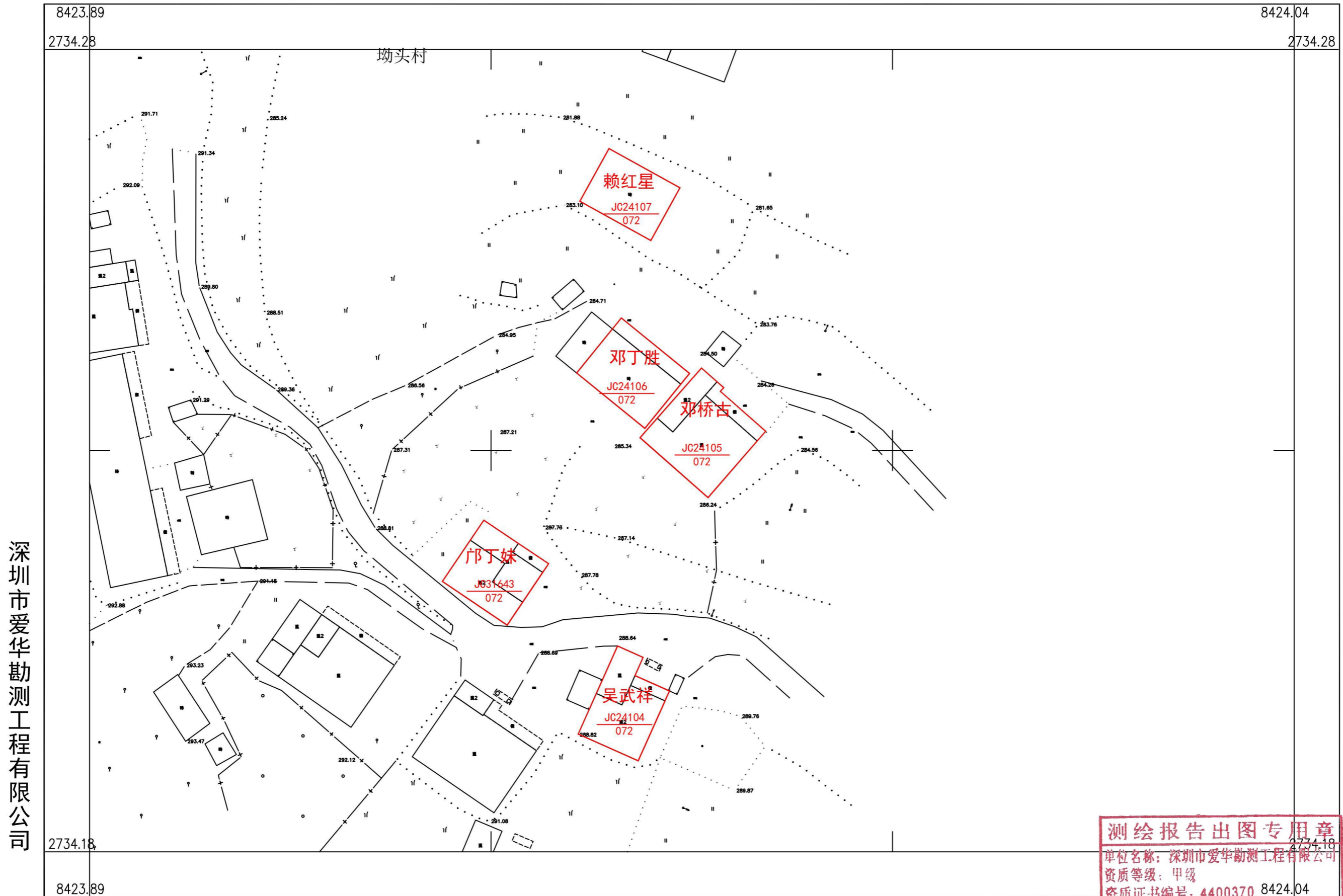
乳源县乳城镇大东村委会坳头村宅基地和集体建设用地房地一体确权登记调查结果及首次登记公示明细表



序号	宗地代码	权利人	不动产单元号	宅基地面积	房屋幢号	总套数	总层数	所在层	房屋结构	竣工时间	建筑面积	共有面积	超出合法面积	备注
1	JC24104	吴武祥	440232006015JC24104F00010001	89.17	1幢	1	2	1-2	混合	2016/11/8	131.49	0.00		
2	JC24105	邓桥古	440232006015JC24105F00010001	125.41	1幢	1	2	1-2	混合	2012/8/11	132.51	0.00	5.41	
3	JC24106	邓丁胜	440232006015JC24106F00010001	96.69	1幢	1	1	1	砖木	1998/10/11	96.69	0.00		
4	JC24107	赖红星	440232006015JC24107F00010001	75.75	1幢	1	1	1	砖木	1979/5/11	75.75	0.00		
6	JC31643	邝丁妹	440232006015JC31643F00010001	86.79	1幢	1	2	1-2	混合	2010/5/11	138.27	0.00		

乳源县房地一体乳城镇大东村委会坳头村公示图

2734.176-38423.893

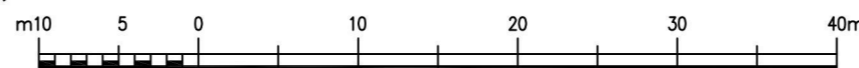


深圳市爱华勘测工程有限公司

测绘报告出图专用章
单位名称: 深圳市爱华勘测工程有限公司
资质等级: 甲级
资质证书编号: 4400370 8424.04

2000 国家大地坐标系, 1985 国家高程基准, 等高距 1 米, 中央子午线 114 度。
GBT 20257.1-2007 国家基本比例尺地图图式第 1 部分:
1:500, 1:1000, 1:2000 地形图图式。
2022 年 11 月制图

1:500



附注: 测量员: 罗龙雨 绘图员: 罗润南 检查员: 聂益超 监理单位: 信义局