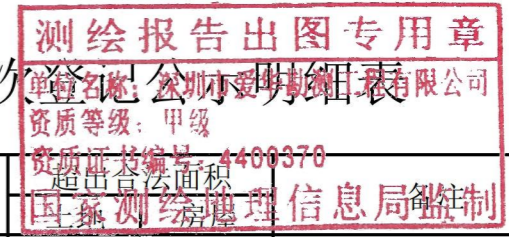


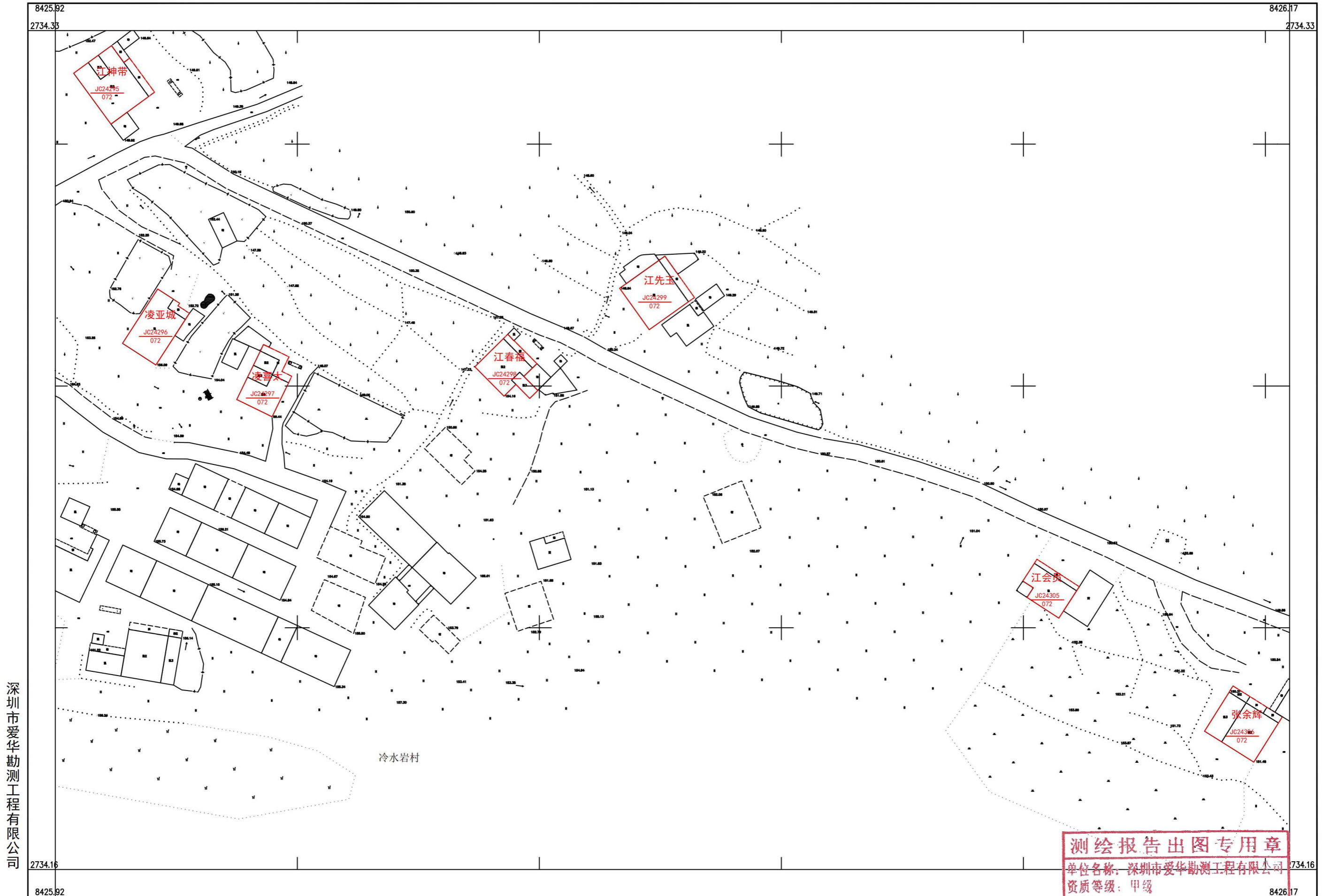
乳源县乳城镇大东村委会冷水岩村宅基地和集体建设用地房地一体确权登记调查结果及首次登记公示明细表



序号	宗地代码	权利人	不动产单元号	宅基地面积	房屋幢号	总套数	总层数	所在层	房屋结构	竣工时间	建筑面积	共有面积	超出自建面积	房屋	
1	JC24295	江神带	440232006015JC24295F00010001	139.21	1幢	1	2	1-2	混合	2011/7/16	267.37	0.00	19.21		
2	JC24296	凌亚城	440232006015JC24296F00010001	108.10	1幢	1	1	1	混合	2013/7/13	100.53	0.00			
3	JC24297	凌喜太	440232006015JC24297F00010001	95.21	1幢	1	2	1-2	混合	2007/7/27	176.54	0.00			
4	JC24298	江春福	440232006015JC24298F00010001	91.38	1幢	1	2	1-2	混合	2006/7/20	184.28	0.00			
5	JC24299	江先玉	440232006015JC24299F00010001	120.55	1幢	1	1	1	混合	2018/8/1	104.78	0.00	0.55		
6	JC24305	江会员	440232006015JC24305F00010001	74.57	1幢	1	1	1	混合	2018/7/12	64.14	0.00			
7	JC24306	张余辉	440232006015JC24306F00010001	132.70	1幢	1	3	1-3	混合	2016/7/10	290.09	0.00	12.7		

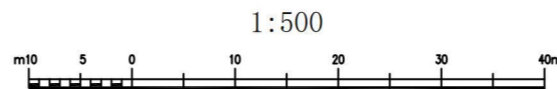
乳源县房地一体乳城镇大东村委会冷水岩村公示图

2734.156-38425.919



深圳市爱华勘测工程有限公司

2000 国家大地坐标系, 1985 国家高程基准, 等高距 1 米, 中央子午线 114 度。
GB/T 20257.1-2007 国家基本比例尺地图图式第 1 部分:
1:500, 1:1000, 1:2000 地形图图式。
2022 年 11 月制图



测绘报告出图专用章
单位名称: 深圳市爱华勘测工程有限公司
资质等级: 甲级
资质证书编号: 4400370
附注: 测量员: 罗龙雨 绘图员: 罗龙雨 检查员: 聂金韬
国家测绘地理信息局监制