

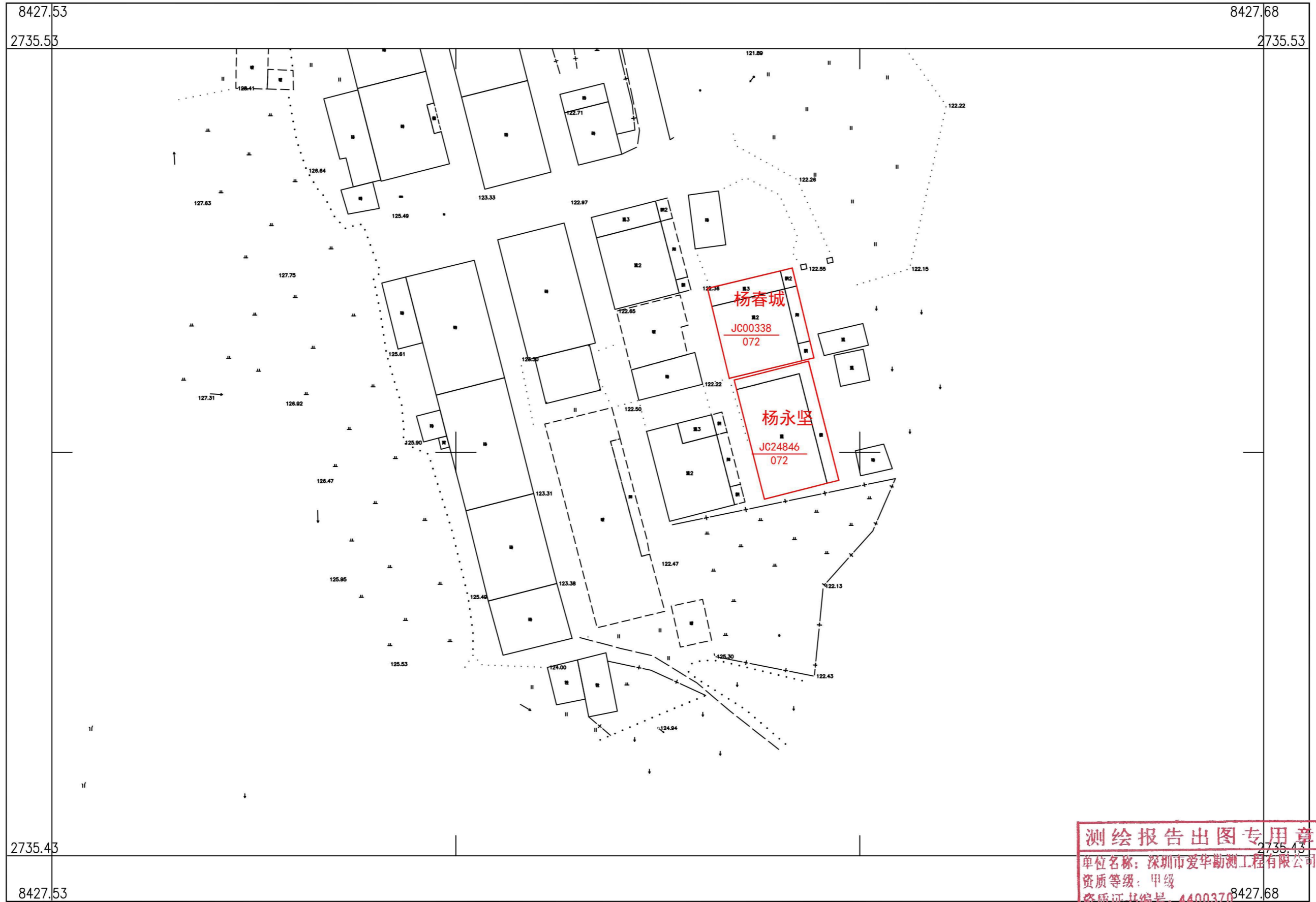
乳源县乳城镇大东村委会杨屋村宅基地和集体建设用地房地一体确权登记调查结果及首次登记公示明细表



序号	宗地代码	权利人	不动产单元号	宅基地面积	房屋幢号	总套数	总层数	所在层	房屋结构	竣工时间	建筑面积	共有面积	超标准面积	
													土地	房屋
1	JC00300	杨蔡林	440232006015JC00300F00010001	109.75	1幢	1	3	1-3	混合	2009/5/1	228.90	0.00		
2	JC00301	钟年娣	440232006015JC00301F00010001	95.19	1幢	1	2	1-2	混合	2010/7/1	189.15	0.00		
3	JC00302	杨永生	440232006015JC00302F00010001	173.28	1幢	1	1	1	混合	2009/5/10	153.57	0.00	53.28	
4	JC00303	杨冬瑶	440232006015JC00303F00010001	109.82	1幢	1	2	1-2	混合	2009/7/1	125.60	0.00		
5	JC00304	罗桥娣	440232006015JC00304F00010001	113.10	1幢	1	1	1	混合	2009/8/15	101.91	0.00		
6	JC00309	杨世平	440232006015JC00309F00010001	100.63	1幢	1	2	1-2	混合	2010/4/20	182.17	0.00		
7	JC00310	杨岳华	440232006015JC00310F00010001	143.48	1幢	1	2	1-2	混合	2019/5/30	224.48	0.00	23.48	
8	JC00312	杨蔡金	440232006015JC00312F00010001	102.84	1幢	1	1	1	混合	2000/1/20	85.65	0.00		
9	JC00320	杨世和	440232006015JC00320F00010001	113.68	1幢	1	2	1-2	混合	1999/10/20	130.79	0.00		
10	JC00338	杨春城	440232006015JC00338F00010001	123.45	1幢	1	3	1-3	混合	2005/1/1	248.99	0.00	3.45	
11	JC00345	杨茂奎、杨茂圆	440232006015JC00345F00010001	80.42	1幢	1	1	1	砖木	2010/7/1	80.42	0.00		杨茂奎, 杨茂圆共同共有。
12	JC24838	杨世慰	440232006015JC24838F00010001	95.83	1幢	1	1	1	砖木	1979/5/9	95.83	0.00		
13	JC24839	杨世兆	440232006015JC24839F00010001	34.98	1幢	1	1	1	砖木	1979/5/9	34.98	0.00		
14	JC24840	杨茂圆	440232006015JC24840F00010001	62.50	1幢	1	1	1	砖木	1979/5/9	62.50	0.00		
15	JC24842	付云星	440232006015JC24842F00010001	106.43	1幢	1	2	1-2	混合	2002/5/13	133.68	0.00		
16	JC24846	杨永坚	440232006015JC24846F00010001	144.59	1幢	1	1	1	混合		112.00	0.00	24.59	

乳源县房地一体乳城镇大东村委会杨屋村公示图(一)

2735.432-38427.527



深圳市爱华勘测工程有限公司

测绘报告出图专用章
单位名称: 深圳市爱华勘测工程有限公司
资质等级: 甲级
资质证书编号: 4400370

2000 国家大地坐标系, 1985 国家高程基准, 等高距 1 米, 中央子午线 114 度。
GBT 20257.1-2007 国家基本比例尺地图图式第 1 部分:
1:500, 1:1000, 1:2000 地形图图式。
2022 年 11 月制图

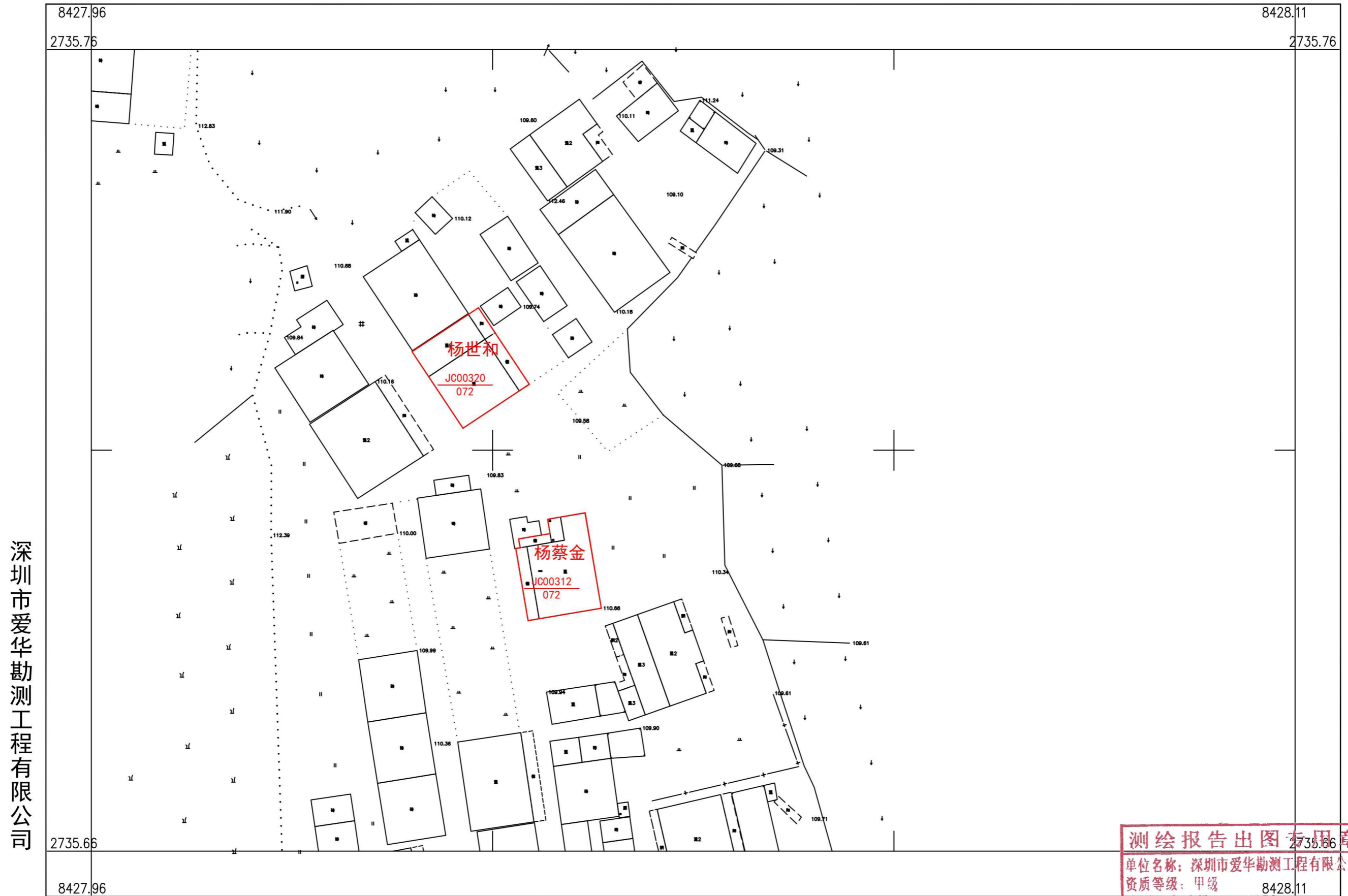
1:500



附注: 测量员: 罗龙雨 绘图员: 罗龙雨 检查员: 侯金辉 局监制

乳源县房地一体乳城镇大东村委会杨屋村公示图(二)

2735.655-38427.965



深圳市爱华勘测工程有限公司

2000 国家大地坐标系, 1985 国家高程基准, 等高距 1 米, 中央子午线 114 度。
GB/T 20257.1-2007 国家基本比例尺地图图式第 1 部分:
1:500, 1:1000, 1:2000 地形图图式。
2022 年 11 月制图



附注: 测量员: 罗龙雨 绘图员: 罗龙雨 检查员: 葛金福

测绘报告出图专用章
单位名称: 深圳市爱华勘测工程有限公司
资质等级: 甲级
资质证书编号: 4400370
国家测绘地理信息局监制

乳源县房地一体乳城镇大东村委会杨屋村公示图(三)

2735.647-38428.185



深圳市爱华勘测工程有限公司

测绘报告出图专用章
单位名称: 深圳市爱华勘测工程有限公司
资质等级: 甲级
资质证书编号: 4400370
国家测绘地理信息局监制

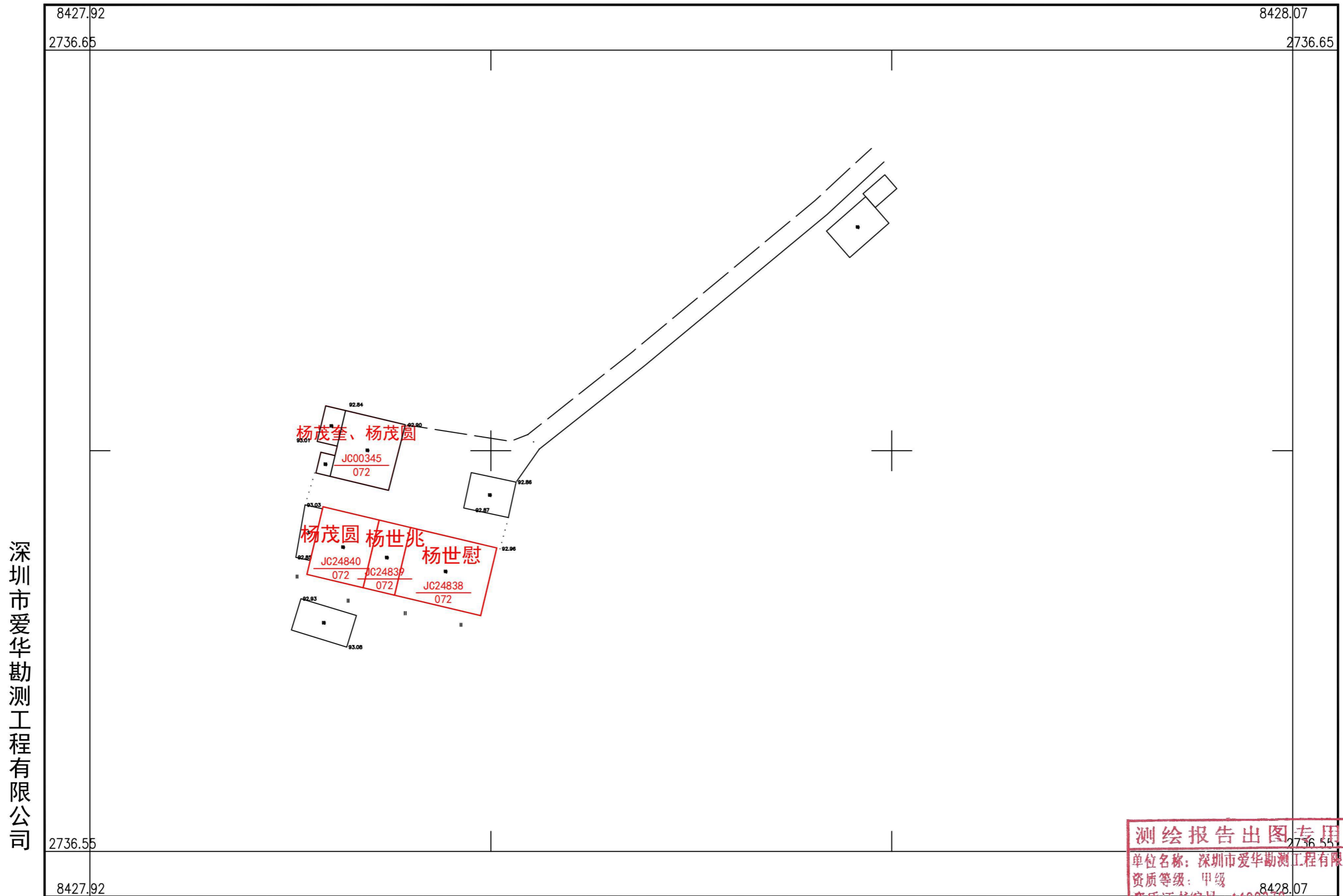
2000 国家大地坐标系, 1985 国家高程基准, 等高距 1 米, 中央子午线 114 度。
GB/T 20257.1-2007 国家基本比例尺地图图式第 1 部分:
1:500, 1:1000, 1:2000 地形图图式。
2022 年 11 月制图

附注: 测量员: 罗龙雨 绘图员: 罗龙雨 检查员: 基金韬



乳源县房地一体乳城镇大东村委会杨屋村公示图(五)

2736.546-38427.918



深圳市爱华勘测工程有限公司

测绘报告出图专用章
单位名称: 深圳市爱华勘测工程有限公司
资质等级: 甲级
资质证书编号: 4400370
罗龙雨 检查员: 葛金韬

2000 国家大地坐标系, 1985 国家高程基准, 等高距 1 米, 中央子午线 114 度。
GB/T 20257.1-2007 国家基本比例尺地图图式第 1 部分:
1:500, 1:1000, 1:2000 地形图图式。
2022 年 11 月制图



附注: 测量员: 罗龙雨 绘图员: 罗龙雨

国家测绘地理信息局监制