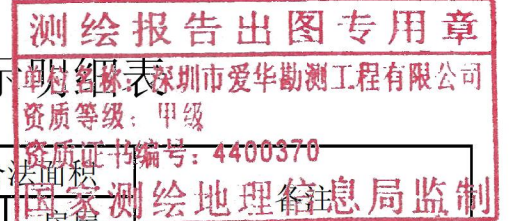


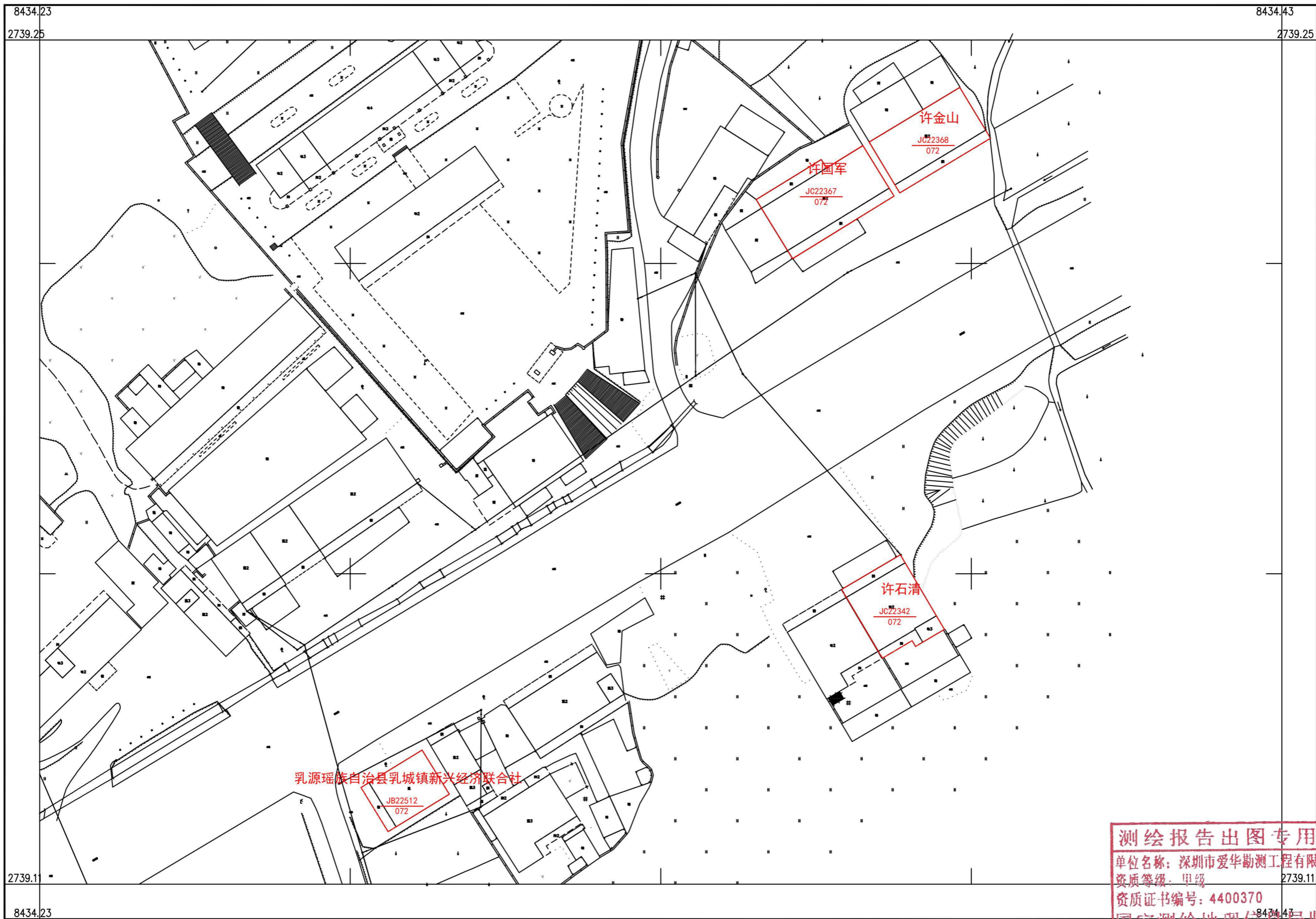
乳源县乳城镇新兴村委会赤子岗宅基地和集体建设用地房地一体确权登记调查结果及首次登记公示



序号	宗地代码	权利人	不动产单元号	宅基地面积	房屋幢号	总套数	总层数	所在层	房屋结构	竣工时间	建筑面积	共有面积	超出合法面积	
													土地	房屋
1	JB22512	乳源瑶族自治县乳城镇新兴经济联社	440232006013JB22512F00010001	96.43	1幢	1	1	1	混合	2019/11/13	83.91	0.00		
2	JC22342	许石清	440232006013JC22342F00010001	146.89	1幢	1	2	1-2	钢筋混凝土	2000/1/13	272.40	0.00	26.89	
3	JC22367	许国军	440232006013JC22367F00010001	203.31	1幢	1	2	1-2	混合	2013/12/10	358.15	0.00	83.31	
4	JC22368	许金山	440232006013JC22368F00010001	163.26	1幢	1	2	1-2	混合	2012/7/16	300.59	0.00	43.26	

乳源县房地一体乳城镇新兴村委会赤子岗公示图

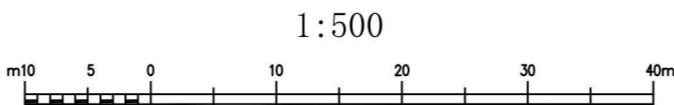
2739.112-38434.226



深圳市爱华勘测工程有限公司

测绘报告出图专用章
单位名称: 深圳市爱华勘测工程有限公司
资质等级: 甲级
资质证书编号: 4400370
国家测绘地理信息局监制

2000 国家大地坐标系, 1985 国家高程基准, 等高距 1 米, 中央子午线 114 度。
GB/T 20257.1-2007 国家基本比例尺地图图式第 1 部分:
1:500, 1:1000, 1:2000 地形图图式。
2022 年 11 月制图



附注: 测量员: 罗龙雨 绘图员: 罗龙雨 检查员: 袁金阳