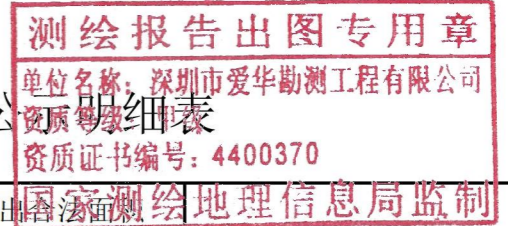


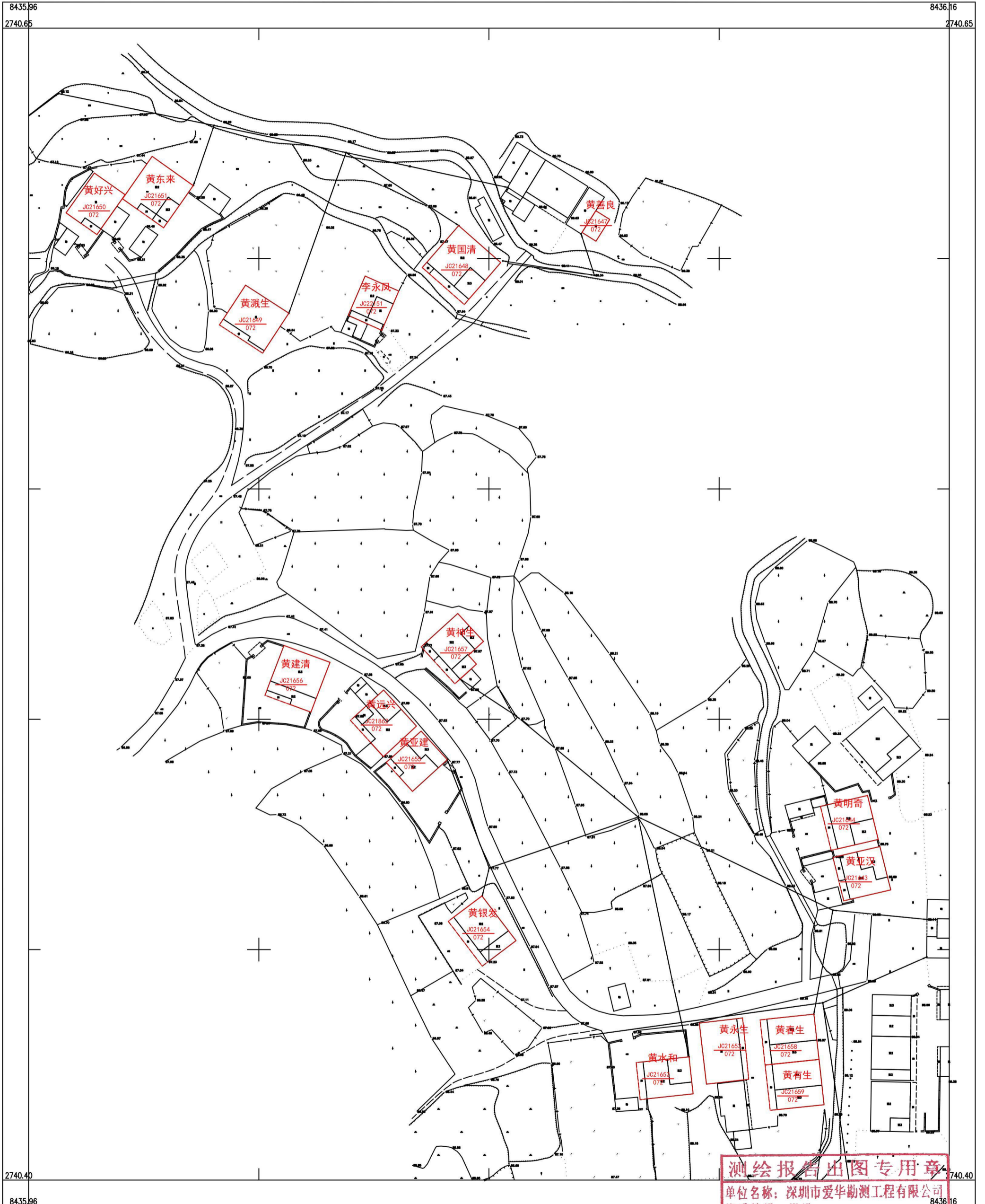
乳源县乳城镇新兴村委会东黄村宅基地和集体建设用地房地一体确权登记调查结果及首次登记公示明细表



序号	宗地代码	权利人	不动产单元号	宅基地面积	房屋幢号	总套数	总层数	所在层	房屋结构	竣工时间	建筑面积	共有面积	超出宗地范围		备注
													土地	房屋	
1	JC21643	黄亚汉	440232006013JC21643F00010001	101.74	1幢	1	3	1-3	混合	2001/12/21	213.85	0.00			
2	JC21644	黄明奇	440232006013JC21644F00010001	103.18	1幢	1	3	1-3	混合	2006/11/8	208.64	0.00			
3	JC21647	黄善良	440232006013JC21647F00010001	19.88	1幢	1	1	1	砖木	2005/4/2	19.88	0.00			
4	JC21648	黄国清	440232006013JC21648F00010001	146.65	1幢	1	3	1-3	混合	2007/3/27	290.52	0.00	26.65		
5	JC21649	黄溅生	440232006013JC21649F00010001	116.10	1幢	1	1	1	混合	2008/8/3	102.90	0.00			
6	JC21650	黄好兴	440232006013JC21650F00010001	86.83	1幢	1	1	1	混合	2007/12/21	80.58	0.00			
7	JC21651	黄东来	440232006013JC21651F00010001	122.72	1幢	1	2	1-2	混合	2011/11/3	245.49	0.00	2.72		
8	JC21652	黄水和	440232006013JC21652F00010001	93.44	1幢	1	3	1-3	混合	2010/2/2	194.69	0.00			
9	JC21653	黄永生	440232006013JC21653F00010001	124.94	1幢	1	1	1	混合	2011/5/15	109.16	0.00	4.94		
10	JC21654	黄银发	440232006013JC21654F00010001	112.19	1幢	1	3	1-3	混合	2010/10/6	217.59	0.00			
11	JC21655	黄亚建	440232006013JC21655F00010001	86.33	1幢	1	3	1-3	混合	2006/3/26	193.56	0.00			
12	JC21656	黄建清	440232006013JC21656F00010001	123.19	1幢	1	3	1-3	混合	2015/5/20	324.66	0.00	3.19		
13	JC21657	黄神生	440232006013JC21657F00010001	105.25	1幢	1	3	1-3	混合	2006/1/6	213.78	0.00			
14	JC21658	黄春生	440232006013JC21658F00010001	116.32	1幢	1	3	1-3	混合	2012/12/1	254.11	0.00			
15	JC21659	黄有生	440232006013JC21659F00010001	116.34	1幢	1	3	1-3	混合	2020/9/11	254.43	0.00			
16	JC21709	黄群生	440232006013JC21709F00010001	143.76	1幢	1	2	1-2	混合	2006/6/23	284.06	0.00	23.76		
17	JC21862	黄远兴	440232006013JC21862F00010001	103.66	1幢	1	3	1-3	混合	2006/11/8	226.12	0.00			
18	JC22151	李永凤	440232006013JC22151F00010001	74.38	1幢	1	2	1-2	混合	2014/8/1	108.54	0.00			

# 乳源县房地一体乳城镇新兴村委会东黄村公示图

2740.396-38435.957



深圳市爱华勘测工程有限公司

测绘报告出图专用章

单位名称：深圳市爱华勘测工程有限公司

资质等级：甲级

资质证书编号：4400370

国家测绘地理信息局监制

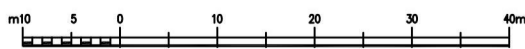
2000 国家大地坐标系，1985 国家高程基准，等高距 1 米，中央子午线 114 度。

GB/T 20257.1-2007 国家基本比例尺地图图式第 1 部分：

1:500, 1:1000, 1:2000 地形图图式。

2022 年 11 月制图

1:500



2740.40

8435.96

8436.16

2740.85