

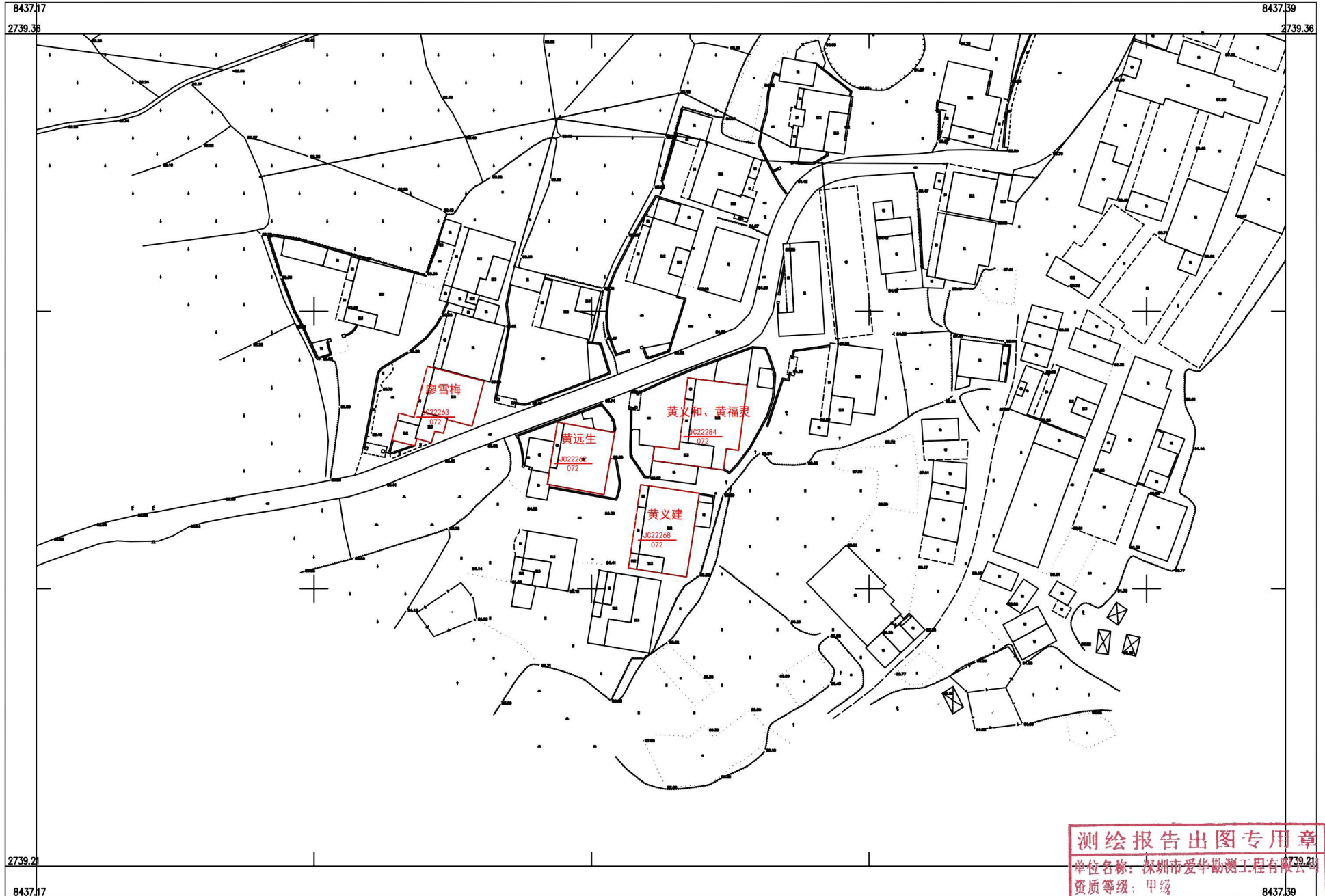
乳源县乳城镇新兴村委会桥黄村宅基地和集体建设用地房地一体确权登记调查结果及首次登记公示明细表



序号	宗地代码	权利人	不动产单元号	宅基地面积	房屋幢号	总套数	总层数	所在层	房屋结构	竣工时间	建筑面积	共有面积	超出		备注
													土地	房屋	
1	JC22255	黄桂芳	440232006013JC22255F00010001	84.02	1幢	1	3	1-3	混合	1999/11/10	174.09	0.00			
2	JC22262	黄远生	440232006013JC22262F00010001	118.95	1幢	1	1	1	混合	2004/10/11	114.01	0.00			
3	JC22263	廖雪梅	440232006013JC22263F00010001	128.49	1幢	1	3	1-3	混合	2007/10/11	249.86	0.00	8.49		
4	JC22268	黄义建	440232006013JC22268F00010001	162.05	1幢	1	2	1-2	混合	2009/3/10	312.31	0.00	42.05		
5	JC22284	黄义和、黄福灵	440232006013JC22284F00010001	170.63	1幢	1	3	1-3	混合	2012/12/10	354.99	0.00			黄义和, 黄福灵共同共有

# 乳源县房地一体乳城镇新兴村委会桥黄村公示图(一)

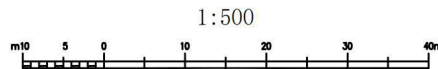
2739.210-38437.165



深圳市爱华勘测工程有限公司

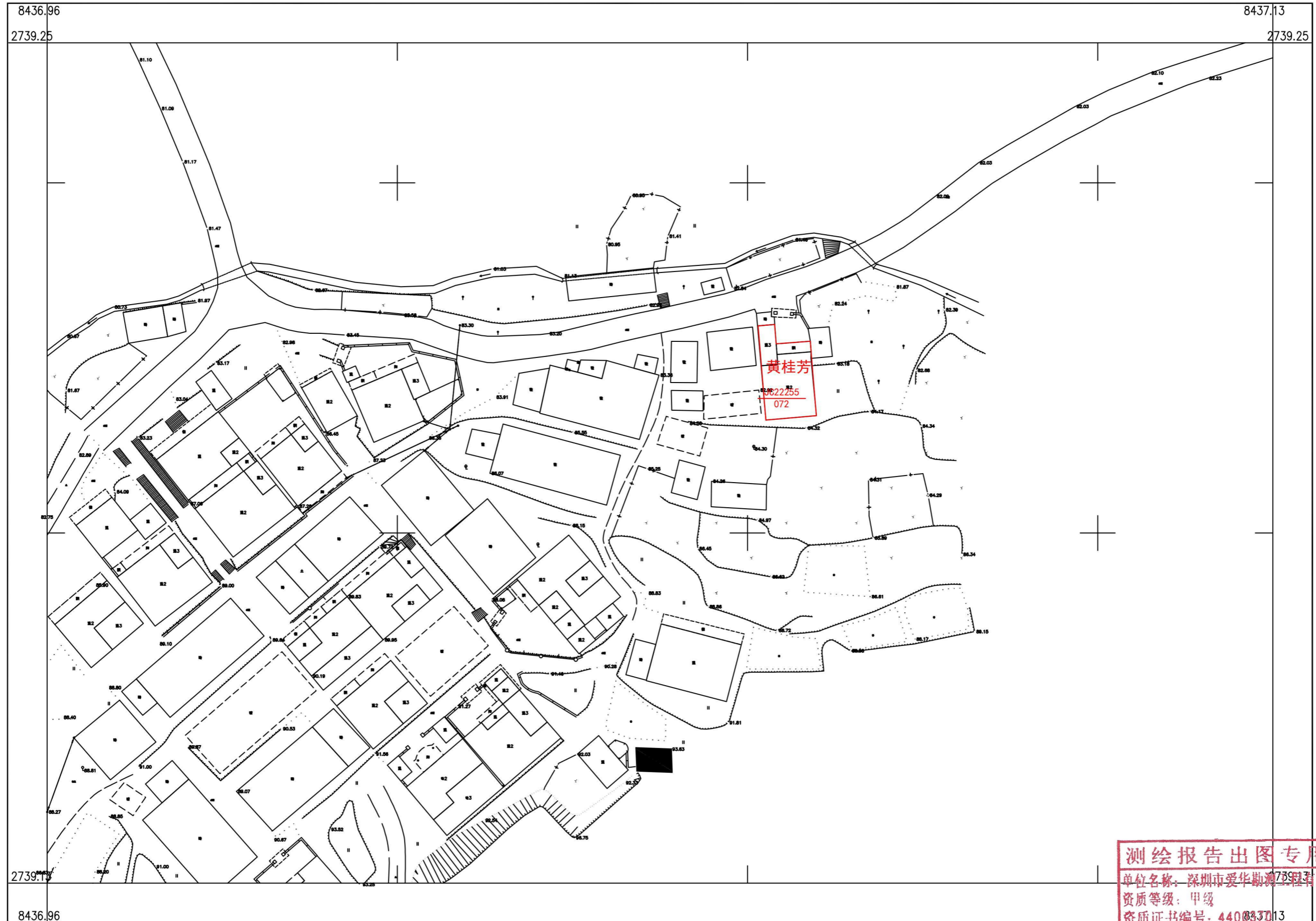
**测绘报告出图专用章**  
单位名称: 深圳市爱华勘测工程有限公司  
资质等级: 甲级  
图号: 4400320  
附注: 测量员: 罗晓南 编图员: 罗晓南 检查员: 聂金韬  
国家测绘地理信息局监制

2000 国家大地坐标系, 1985 国家高程基准, 等高距 1 米, 中央子午线 114 度。  
GB/T 20257.1-2007 国家基本比例尺地图图式第 1 部分:  
1:500, 1:1000, 1:2000 地形图图式。  
2022 年 11 月制图



# 乳源县房地一体乳城镇新兴村委会桥黄村公示图(二)

2739.134-38436.959



深圳市爱华勘测工程有限公司

测绘报告出图专用章  
单位名称：深圳市爱华勘测工程有限公司  
资质等级：甲级  
资质证书编号：4400437013

2000 国家大地坐标系，1985 国家高程基准，等高距 1 米，中央子午线 114 度。  
GBT 20257.1-2007 国家基本比例尺地图图式第 1 部分：  
1:500, 1:1000, 1:2000 地形图图式。  
2022 年 11 月制图

1:500



附注：测量员：罗龙雨 绘图员：罗龙雨 检查员：裴金楷 信息局监制