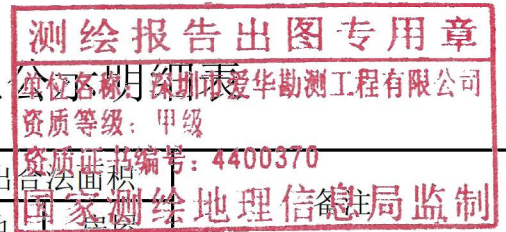


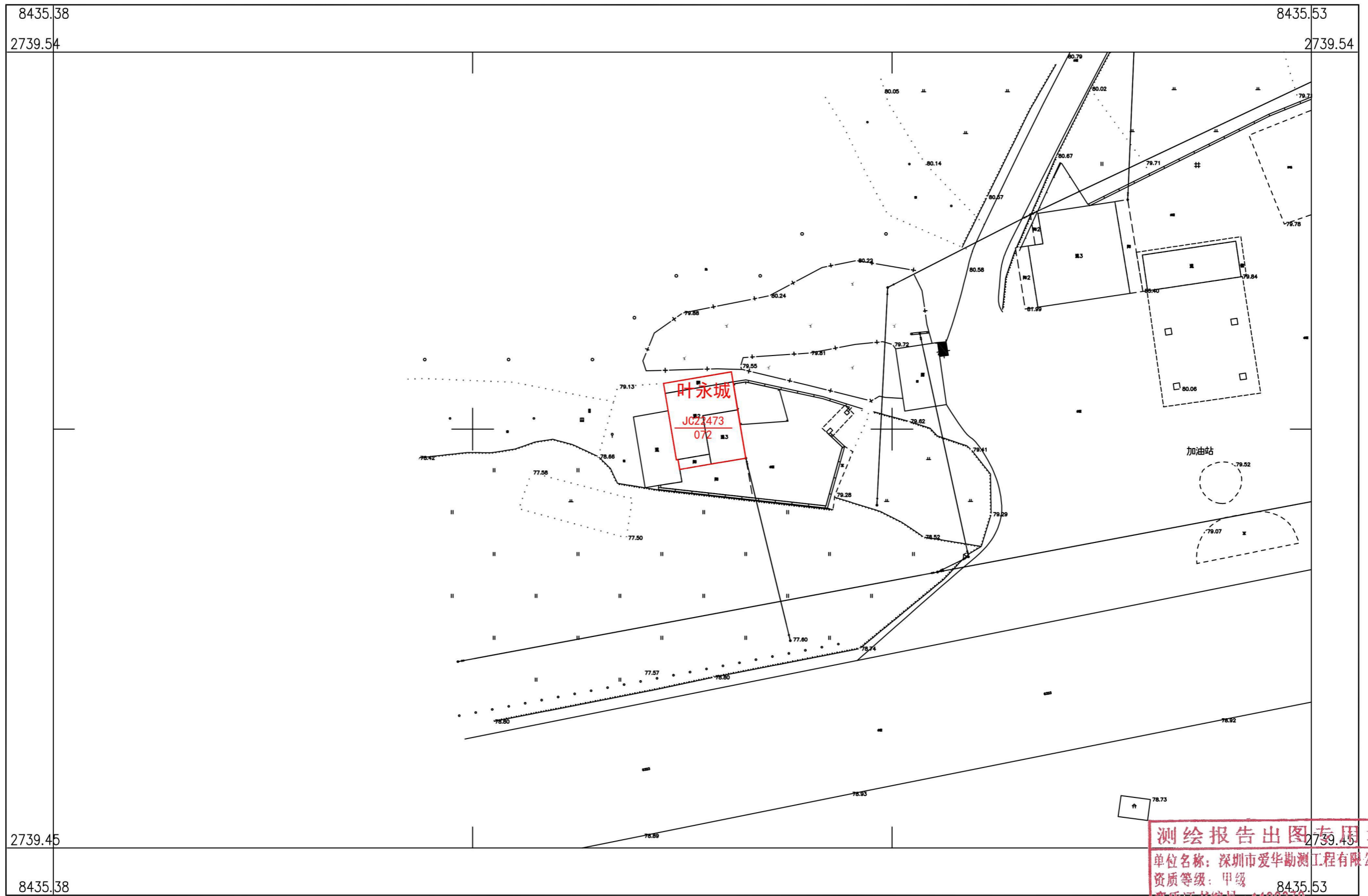
乳源县乳城镇新兴村委会山前村宅基地和集体建设用地房地一体确权登记调查结果及首次登记公示明细表



序号	宗地代码	权利人	不动产单元号	宅基地面积	房屋幢号	总套数	总层数	所在层	房屋结构	竣工时间	建筑面积	共有面积	超出土地	备注
1	JC22446	叶新彪、杨来贵	440232006013JC22446F00010001	123.55	1幢	1	3	1-3	混合	2014/10/10	254.77	0.00	3.55	
2	JC22448	黄明杵	440232006013JC22448F00010001	103.55	1幢	1	1	1	混合	2005/9/13	95.34	0.00		
3	JC22452	叶纯良	440232006013JC22452F00010001	78.76	1幢	1	1	1	砖木	1992/9/2	69.15	0.00		
4	JC22464	叶东明	440232006013JC22464F00010001	132.75	1幢	1	2	1-2	混合	2016/5/9	245.30	0.00	12.75	
5	JC22465	叶细华	440232006013JC22465F00010001	124.07	1幢	1	3	1-3	混合	2012/11/8	238.77	0.00	4.07	
6	JC22473	叶永城	440232006013JC22473F00010001	85.32	1幢	1	3	1-3	混合	2012/1/3	178.77	0.00		
7	JC22474	叶会明	440232006013JC22474F00010001	208.17	1幢	1	2	1-2	混合	2009/8/3	367.02	0.00	88.17	
8	JC24680	叶荣华	440232006013JC24680F00010001	151.25	1幢	1	1	1	混合	2010/11/8	135.17	0.00	31.25	
9	JC24688	叶智豪	440232006013JC24688F00010001	108.30	1幢	1	1	1	混合	2016/3/17	90.79	0.00		

# 乳源县房地一体乳城镇新兴村委会山前村公示图(一)

2739.447-38435.376



深圳市爱华勘测工程有限公司

**测绘报告出图专用章**  
单位名称: 深圳市爱华勘测工程有限公司  
资质等级: 甲级  
资质证书编号: 4400370  
2739.45 8435.53

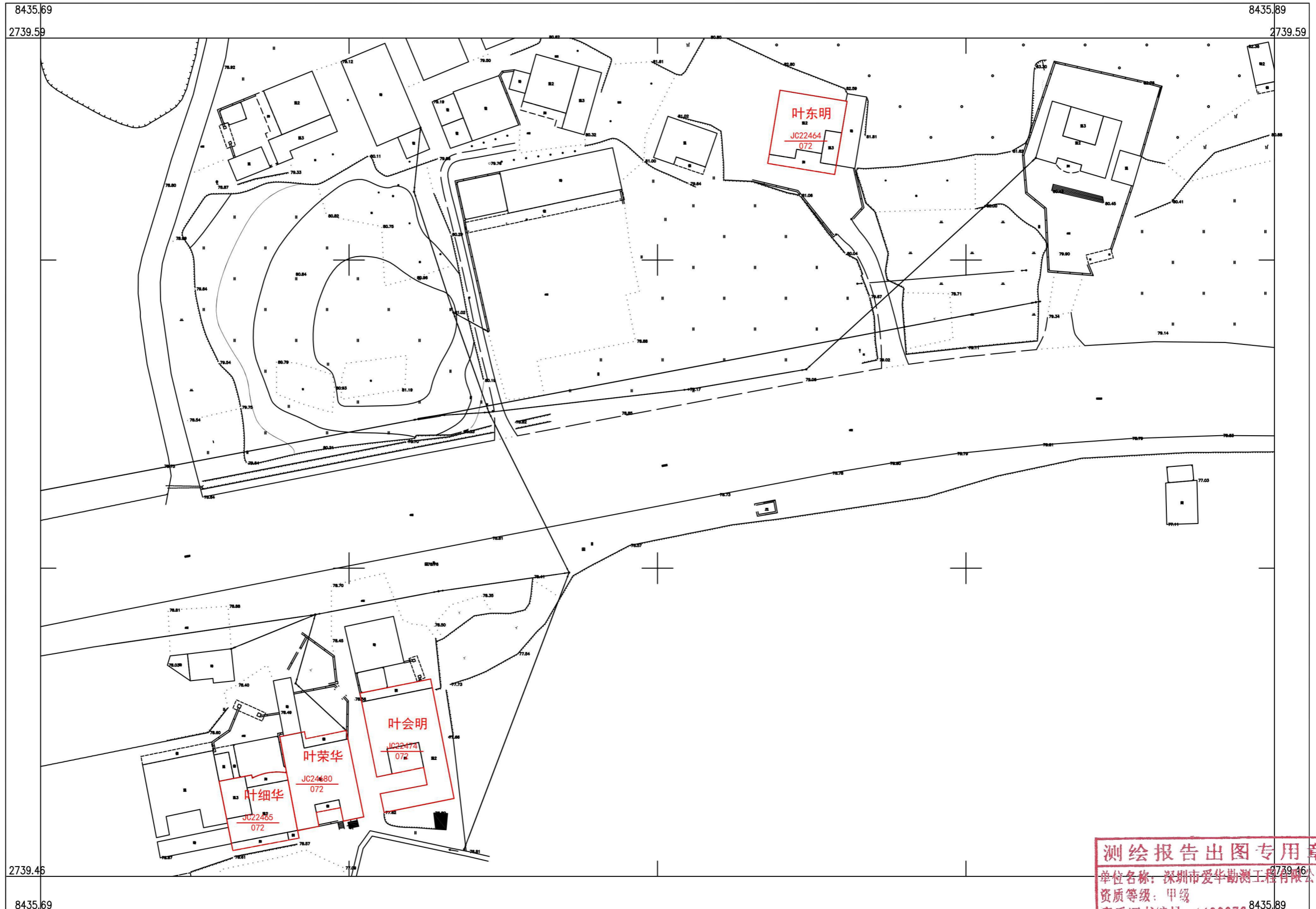
2000 国家大地坐标系, 1985 国家高程基准, 等高距 1 米, 中央子午线 114 度。  
GB/T 20257.1-2007 国家基本比例尺地图图式第 1 部分:  
1:500, 1:1000, 1:2000 地形图图式。  
2022 年 11 月制图



附注: 测量员: 罗龙雨 绘图员: 罗龙雨 检查员: 聂金福  
国家测绘地理信息局监制

# 乳源县房地一体乳城镇新兴村委会山前村公示图(二)

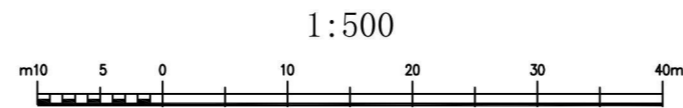
2739.457-38435.691



深圳市爱华勘测工程有限公司

**测绘报告出图专用章**  
单位名称: 深圳市爱华勘测工程有限公司  
资质等级: 甲级  
资质证书编号: 4400370  
附注: 测量员: 罗龙雨 绘图员: 罗龙雨 检查员: 基金韬  
国家测绘地理信息局监制

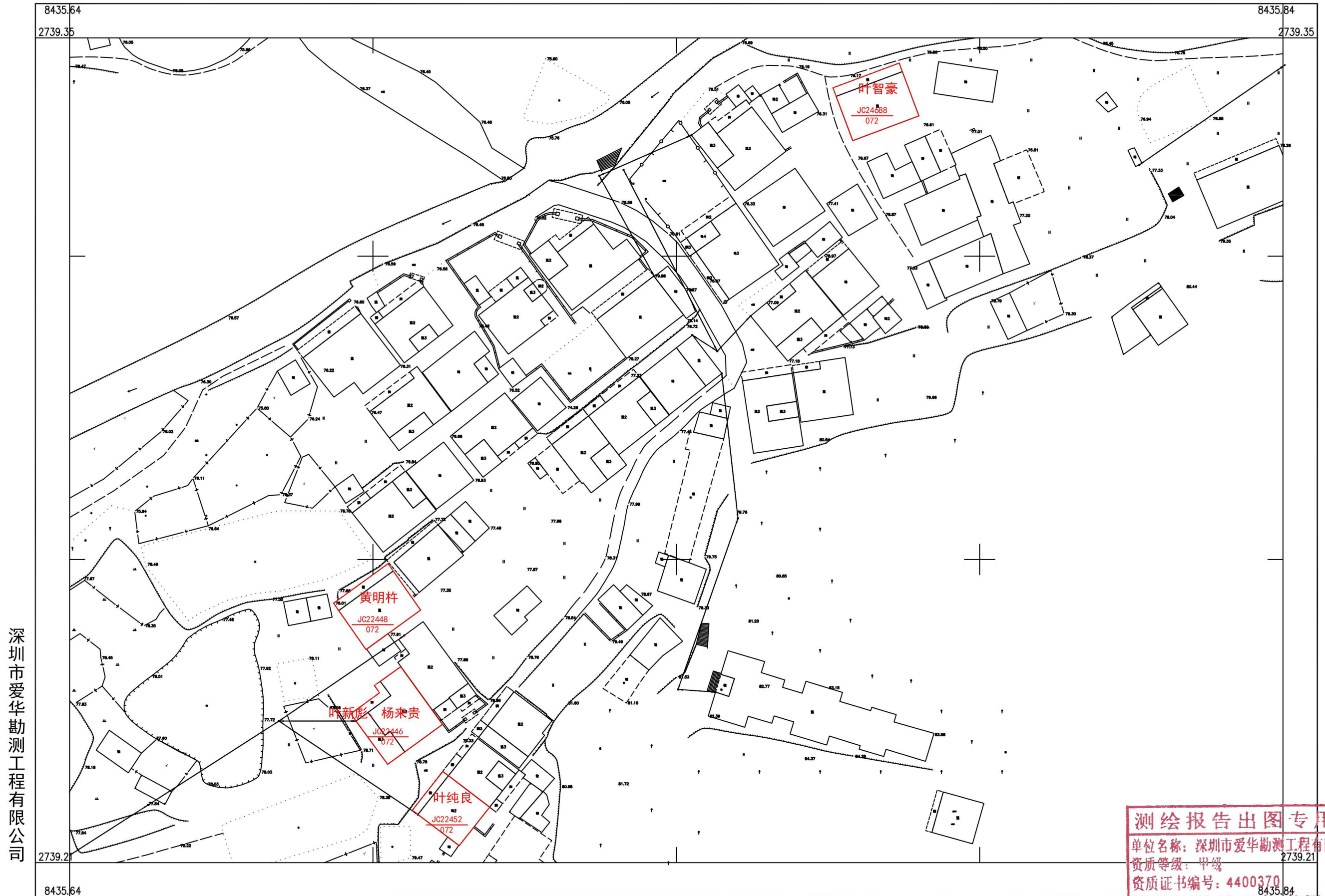
2000 国家大地坐标系, 1985 国家高程基准, 等高距 1 米, 中央子午线 114 度。  
GB/T 20257.1-2007 国家基本比例尺地图图式第 1 部分:  
1:500, 1:1000, 1:2000 地形图图式。  
2022 年 11 月制图



附注: 测量员: 罗龙雨 绘图员: 罗龙雨 检查员: 基金韬

# 乳源县房地一体乳城镇新兴村委会山前村公示图(三)

2739.214-38435.641



深圳市爱华勘测工程有限公司

**测绘报告出图专用章**  
单位名称: 深圳市爱华勘测工程有限公司  
资质等级: 甲级  
资质证书编号: 4400370  
国家测绘地理信息局监制

2000 国家大地坐标系, 1985 国家高程基准, 等高距 1 米, 中央子午线 114 度。  
GB/T 20257.1-2007 国家基本比例尺地图图式第 1 部分:  
1:500, 1:1000, 1:2000 地形图图式。  
2022 年 11 月制图



1:500

附注: 测量员: 罗龙雨 绘图员: 罗龙雨 检查员: 曹金福