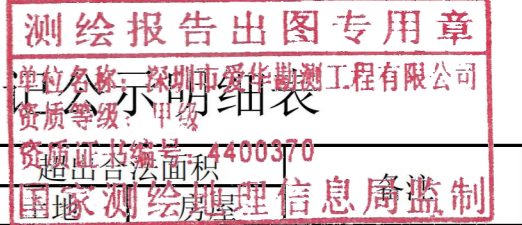


乳源县一六镇东粉村委会邹屋村宅基地和集体建设用地房地一体确权登记调查结果及首次登记公示明细表



序号	宗地代码	权利人	不动产单元号	宅基地面积	房屋幢号	总套数	总层数	所在层	房屋结构	竣工时间	建筑面积	共有面积	超出合法面积	备注
1	JC11320	熊建明	440232007003JC11320F00010001	86.82	1幢	1	3	1-3	混合	2008/6/1	185.72	0.00		
2	JC11332	邹永帮	440232007003JC11332F00010001	103.11	1幢	1	2	1-2	混合	2015/5/1	202.19	0.00		
3	JC11333	邹天养	440232007003JC11333F00010001	103.67	1幢	1	3	1-3	混合	2014/10/1	236.18	0.00		
4	JC11334	邹永泉	440232007003JC11334F00010001	93.62	1幢	1	3	1-3	混合	2014/10/1	194.42	0.00		
5	JC11335	邹永祥	440232007003JC11335F00010001	104.97	1幢	1	3	1-3	混合	2013/11/1	219.95	0.00		
6	JC11336	邹细渣	440232007003JC11336F00010001	114.74	1幢	1	3	1-3	混合	2010/12/1	241.76	0.00		
7	JC11337	邹富	440232007003JC11337F00010001	85.16	1幢	1	2	1-2	混合	2012/11/1	171.42	0.00		
8	JC11339	邹杵养	440232007003JC11339F00010001	110.95	1幢	1	2	1-2	混合	2012/11/1	200.44	0.00		
9	JC20329	邹福胜	440232007003JC20329F00010001	130.37	1幢	1	3	1-3	混合	2015/11/1	283.60	0.00	10.37	
10	JC20330	邹雪基	440232007003JC20330F00010001	110.49	1幢	1	3	1-3	混合	2015/11/1	256.77	0.00		
11	JC20331	邹四苟	440232007003JC20331F00010001	122.33	1幢	1	3	1-3	混合	2013/9/1	252.23	0.00	2.33	

乳源县房地一体一六镇东粉村委会邹屋村公示图(一)

2746.431-38435.382



深圳市爱华勘测工程有限公司

测绘报告出图专用章
单位名称: 深圳市爱华勘测工程有限公司
资质等级: 甲级
资质证书编号: 4400370
国家测绘地理信息局监制

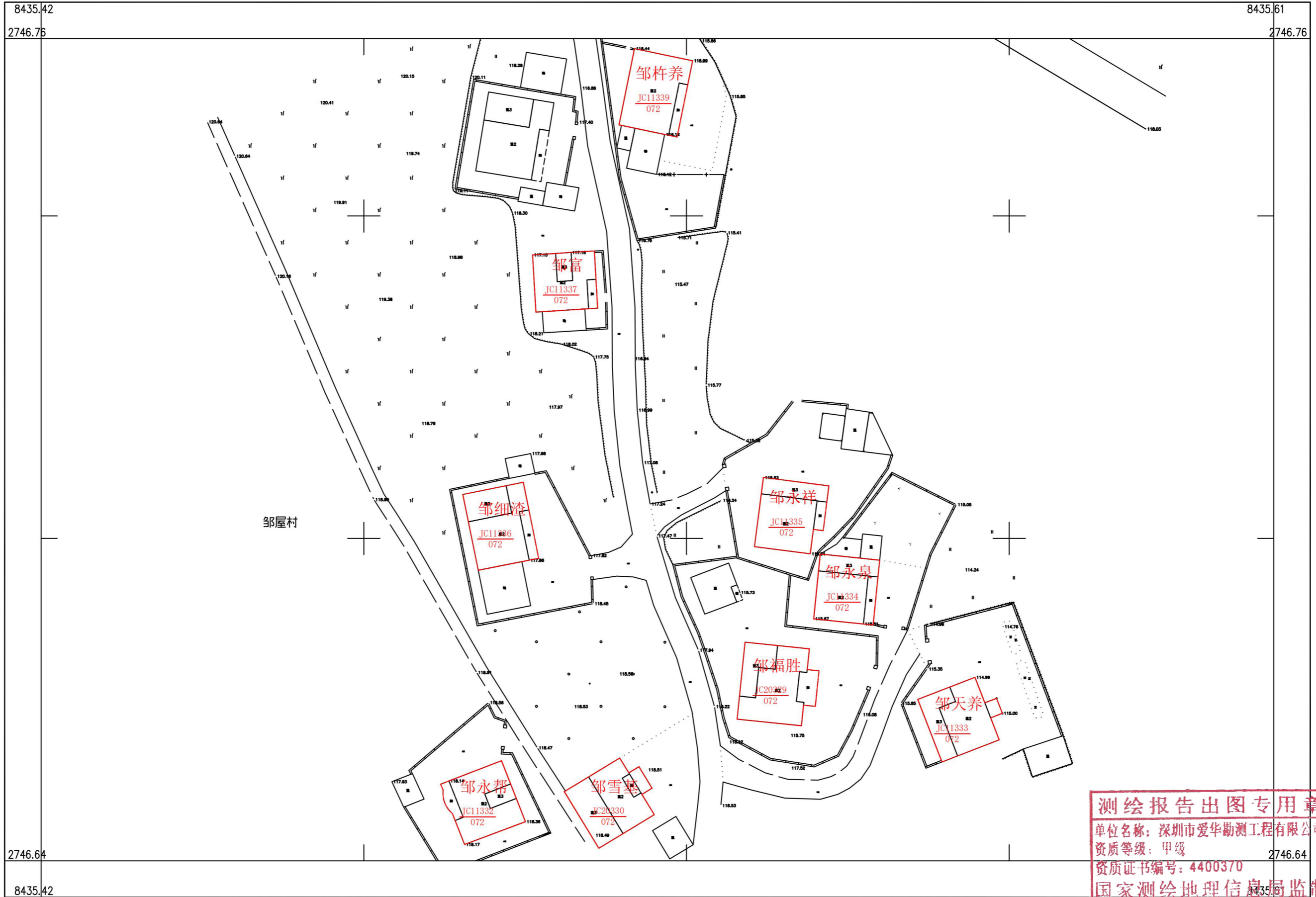
2000 国家大地坐标系, 1985 国家高程基准, 等高距 1 米, 中央子午线 114 度。
GB/T 20257.1-2007 国家基本比例尺地图图式第 1 部分:
1:500, 1:1000, 1:2000 地形图图式。
2022 年 11 月制图



附注: 测量员: 罗龙雨 绘图员: 罗龙雨 检查员: 袁金箱

乳源县房地一体一六镇东粉村委会邹屋村公示图(二)

2746.635-38435.416



深圳市爱华勘测工程有限公司

测绘报告出图专用章
单位名称: 深圳市爱华勘测工程有限公司
资质等级: 甲级
资质证书编号: 4400370
国家测绘地理信息局监制

2000 国家大地坐标系, 1985 国家高程基准, 等高距 1 米, 中央子午线 114 度。
GB/T 20257.1-2007 国家基本比例尺地图图式第 1 部分:
1:500, 1:1000, 1:2000 地形图图式。
2022 年 11 月制图

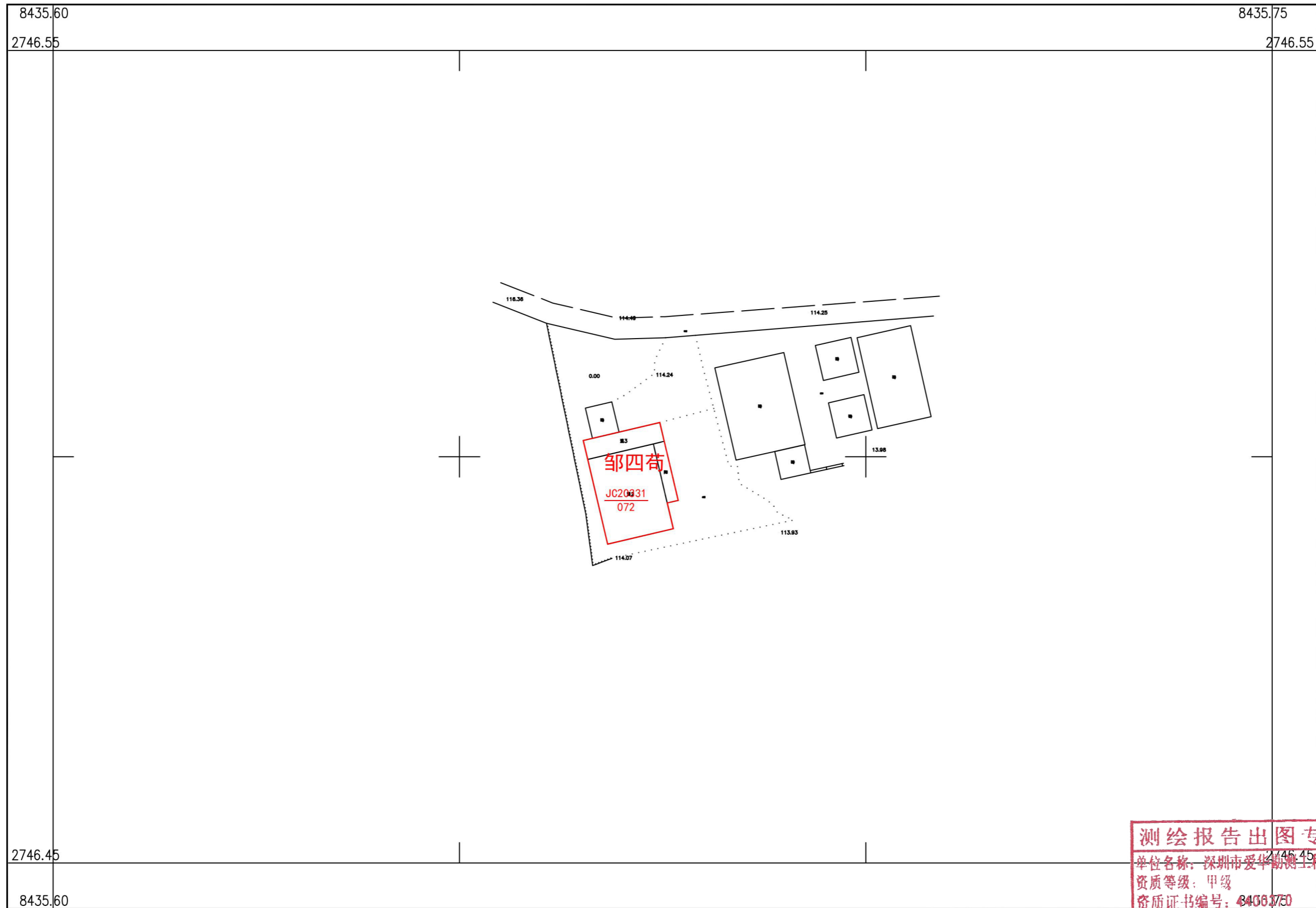
1:500



附注: 测量员: 罗龙雨 绘图员: 罗龙雨 检查员: 聂金韬

乳源县房地一体一六镇东粉村委会邹屋村公示图(三)

2746.455-38435.602



2000 国家大地坐标系, 1985 国家高程基准, 等高距 1 米, 中央子午线 114 度。
GBT 20257.1-2007 国家基本比例尺地图图式第 1 部分:
1:500, 1:1000, 1:2000 地形图图式。
2022 年 11 月制图



附注: 测量员: 罗龙雨 绘图员: 罗龙雨 检查员: 袁金楷

国家测绘地理信息局监制