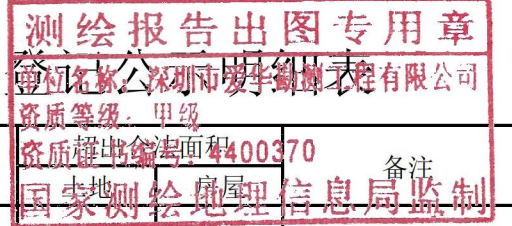


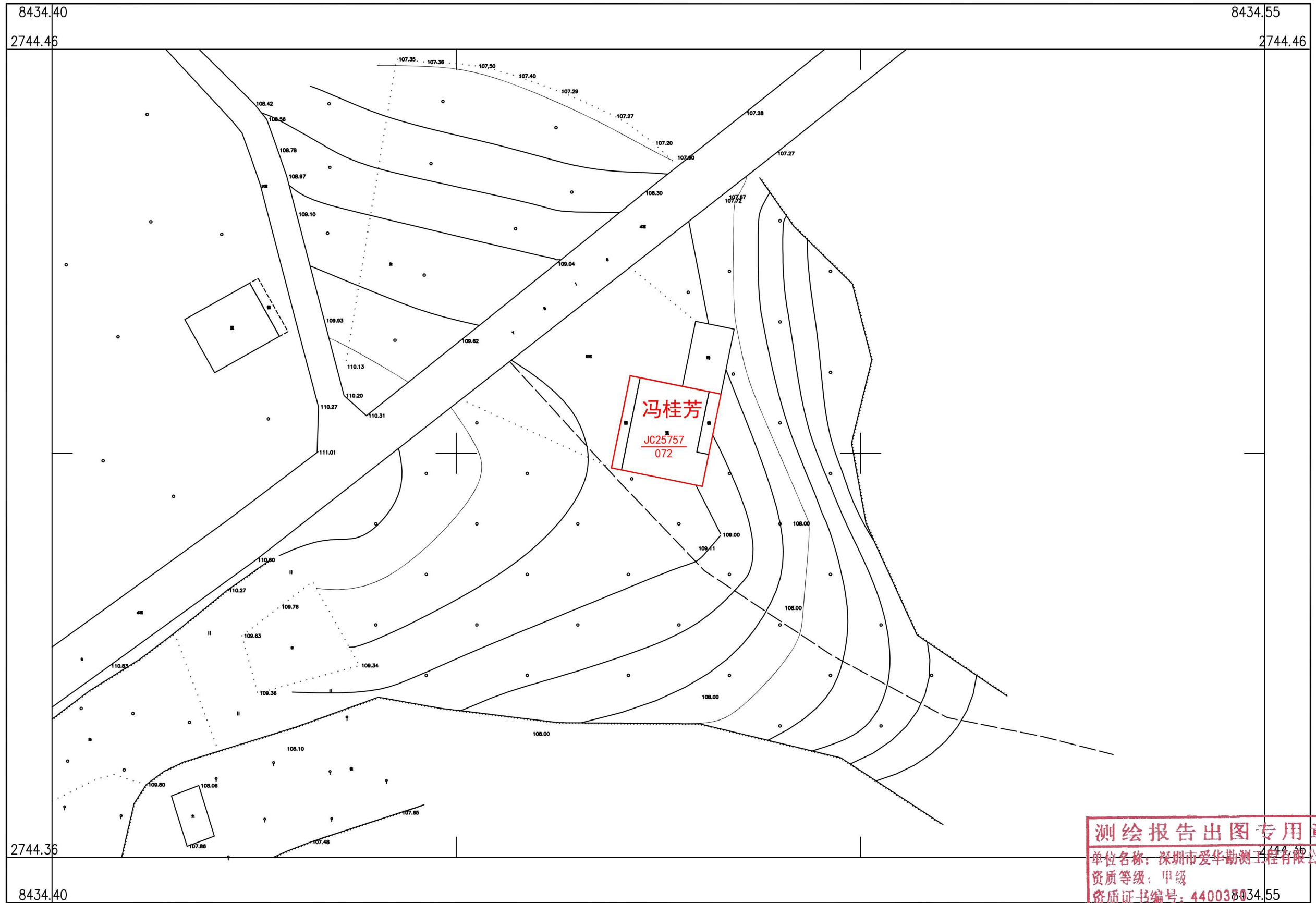
乳源县一六镇东七村委会乌坵塘村宅基地和集体建设用地房地一体确权登记调查结果及首次



序号	宗地代码	权利人	不动产单元号	宅基地面积	房屋幢号	总套数	总层数	所在层	房屋结构	竣工时间	建筑面积	共有面积	备注
1	JC10924	冯世叫	440232007006JC10924F00010001	106.19	1幢	1	3	1-3	混合	2007/5/10	215.85	0.00	
2	JC10926	冯道瑜	440232007006JC10926F00010001	116.60	1幢	1	3	1-3	混合	2014/10/10	251.65	0.00	
3	JC10927	冯贱冬	440232007006JC10927F00010001	101.86	1幢	1	3	1-3	混合	2002/10/10	204.58	0.00	
4	JC10937	叶珍凤	440232007006JC10937F00010001	145.83	1幢	1	4	1-4	混合	2013/12/10	421.94	0.00	25.83 31.94
5	JC10938	冯福强	440232007006JC10938F00010001	100.56	1幢	1	3	1-3	混合	2013/12/10	201.84	0.00	
6	JC10942	冯世有	440232007006JC10942F00010001	91.91	1幢	1	1	1	砖木	1996/8/10	91.91	0.00	
7	JC10943	冯细瑶	440232007006JC10943F00010001	81.06	1幢	1	3	1-3	混合	2000/9/10	173.41	0.00	
8	JC10944	冯鹏	440232007006JC10944F00010001	99.94	1幢	1	3	1-3	混合	2009/1/10	211.03	0.00	
9	JC10947	冯相养	440232007006JC10947F00010001	112.63	1幢	1	3	1-3	混合	2004/3/10	225.42	0.00	
12	JC10954	冯日成	440232007006JC10954F00010001	96.20	1幢	1	3	1-3	混合	2010/4/6	220.26	0.00	
10	JC10979	冯日清	440232007006JC10979F00010001	158.62	1幢	1	2	1-2	混合	2002/7/5	158.62	0.00	38.62
11	JC20558	冯雅思	440232007006JC20558F00010001	63.22	1幢	1	1	1	混合	2014/6/10	48.48	0.00	
12	JC20559	冯卫东	440232007006JC20559F00010001	168.28	1幢	1	3	1-3	混合	2018/12/10	373.42	0.00	48.28
13	JC25757	冯桂芳	440232007006JC25757F00010001	133.54	1幢	1	1	1	混合	2019/6/8	107.40	0.00	13.54
14	JC25785	冯道宁	440232007006JC25785F00010001	122.83	1幢	1	3	1-3	混合	2009/7/1	234.46	0.00	2.83

乳源县房地一体一六镇东七村委会乌丘塘村公示图(一)

2744.363-38434.404



深圳市爱华勘测工程有限公司

测绘报告出图专用章
单位名称: 深圳市爱华勘测工程有限公司
资质等级: 甲级
资质证书编号: 440038034.55

2000 国家大地坐标系, 1985 国家高程基准, 等高距 1 米, 中央子午线 114 度。
GB/T 20257.1-2007 国家基本比例尺地图图式第 1 部分:
1:500, 1:1000, 1:2000 地形图图式。
2022 年 11 月制图



附注: 测量员: 罗龙雨 绘图员: 罗龙雨 检查员: 聂金祥 国家测绘地理信息局监制

乳源县房地一体一六镇东七村委会乌丘塘村公示图(二)


2744.126-38433.443



深圳市爱华勘测工程有限公司

测绘报告出图专用章
单位名称: 深圳市爱华勘测工程有限公司
资质等级: 甲级
资质证书编号: 440843959
国家测绘地理信息局监制

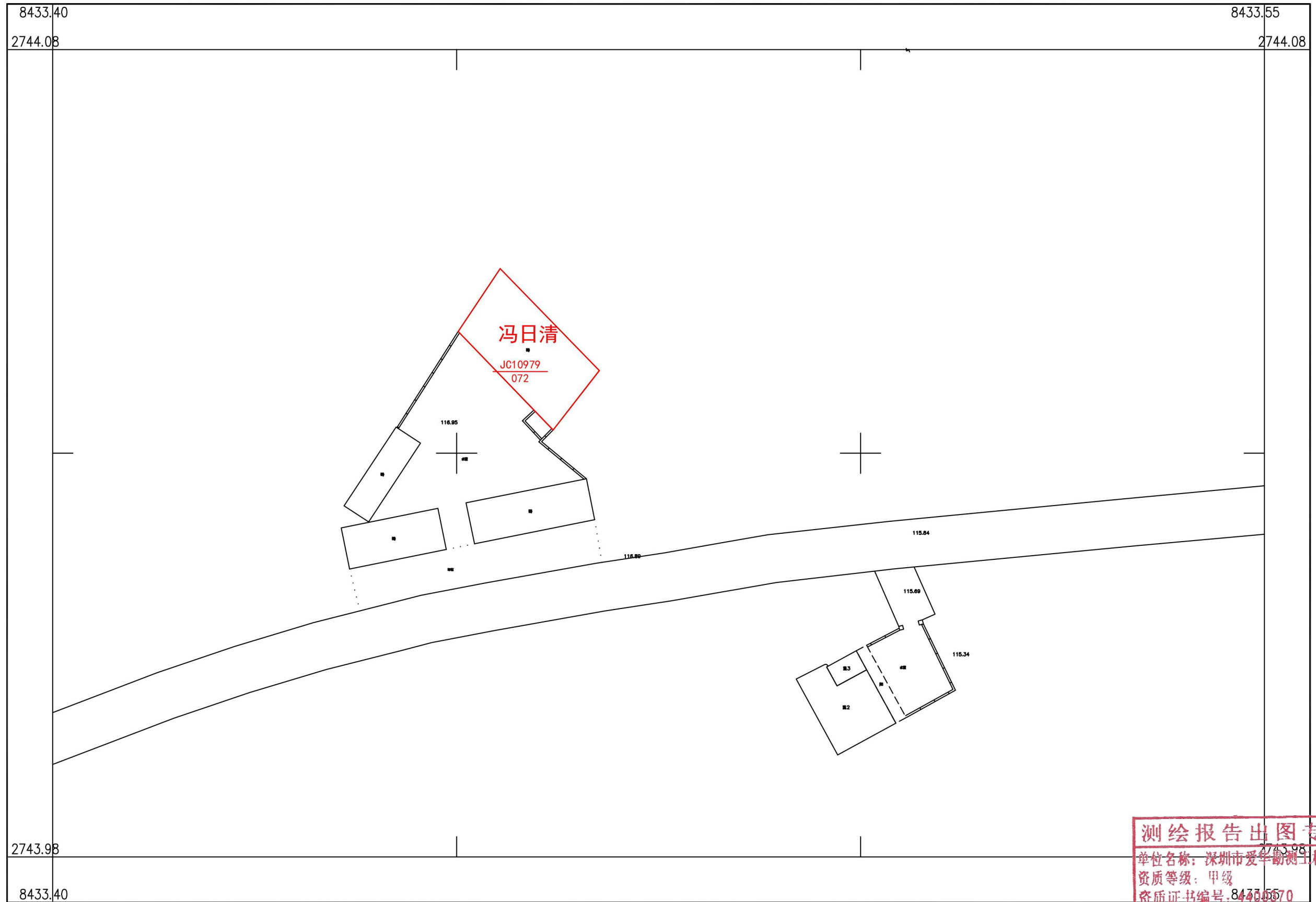
2000 国家大地坐标系, 1985 国家高程基准, 等高距 1 米, 中央子午线 114 度。
GB/T 20257.1-2007 国家基本比例尺地图图式第 1 部分:
1:500, 1:1000, 1:2000 地形图图式。
2022 年 11 月制图



附注: 测量员: 罗龙雨 绘图员: 罗龙雨

乳源县房地一体一六镇东七村委会乌丘塘村公示图(三)

2743.984-38433.399



深圳市爱华勘测工程有限公司

测绘报告出图专用章
单位名称: 深圳市爱华勘测工程有限公司
资质等级: 甲级
资质证书编号: 84400570
2022年11月

2000 国家大地坐标系, 1985 国家高程基准, 等高距 1 米, 中央子午线 114 度。
GB/T 20257.1-2007 国家基本比例尺地图图式第 1 部分:
1:500, 1:1000, 1:2000 地形图图式。
2022 年 11 月制图

附注: 测量员: 罗龙雨 绘图员: 罗龙雨 检查员: 罗龙雨 审核员: 罗龙雨
广东省自然资源厅监制



乳源县房地一体一六镇东七村委会乌丘塘村公示图(四)

2743.902-38434.144



深圳市爱华勘测工程有限公司

测绘报告出图专用章
单位名称: 深圳市爱华勘测工程有限公司
资质等级: 甲级 8434.29
资质证书编号: 4400370
基金号

2000 国家大地坐标系, 1985 国家高程基准, 等高距 1 米, 中央子午线 114 度。
GB/T 20257.1-2007 国家基本比例尺地图图式第 1 部分:
1:500, 1:1000, 1:2000 地形图图式。
2022 年 11 月制图



附注: 测量员: 罗龙雨 绘图员: 罗龙雨 检查员: 基金号

乳源县房地一体一六镇东七村委会乌丘塘村公示图(五)

2743.817-38434.011



深圳市爱华勘测工程有限公司

测绘报告出图专用章

单位名称: 深圳市爱华勘测工程有限公司
资质等级: 甲级
资质证书编号: 44003710

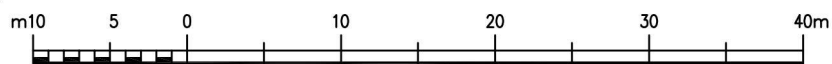
2000 国家大地坐标系, 1985 国家高程基准, 等高距 1 米, 中央子午线 114 度。

GBT 20257.1-2007 国家基本比例尺地图图式第 1 部分:

1:500, 1:1000, 1:2000 地形图图式。

2022 年 11 月制图

1:500

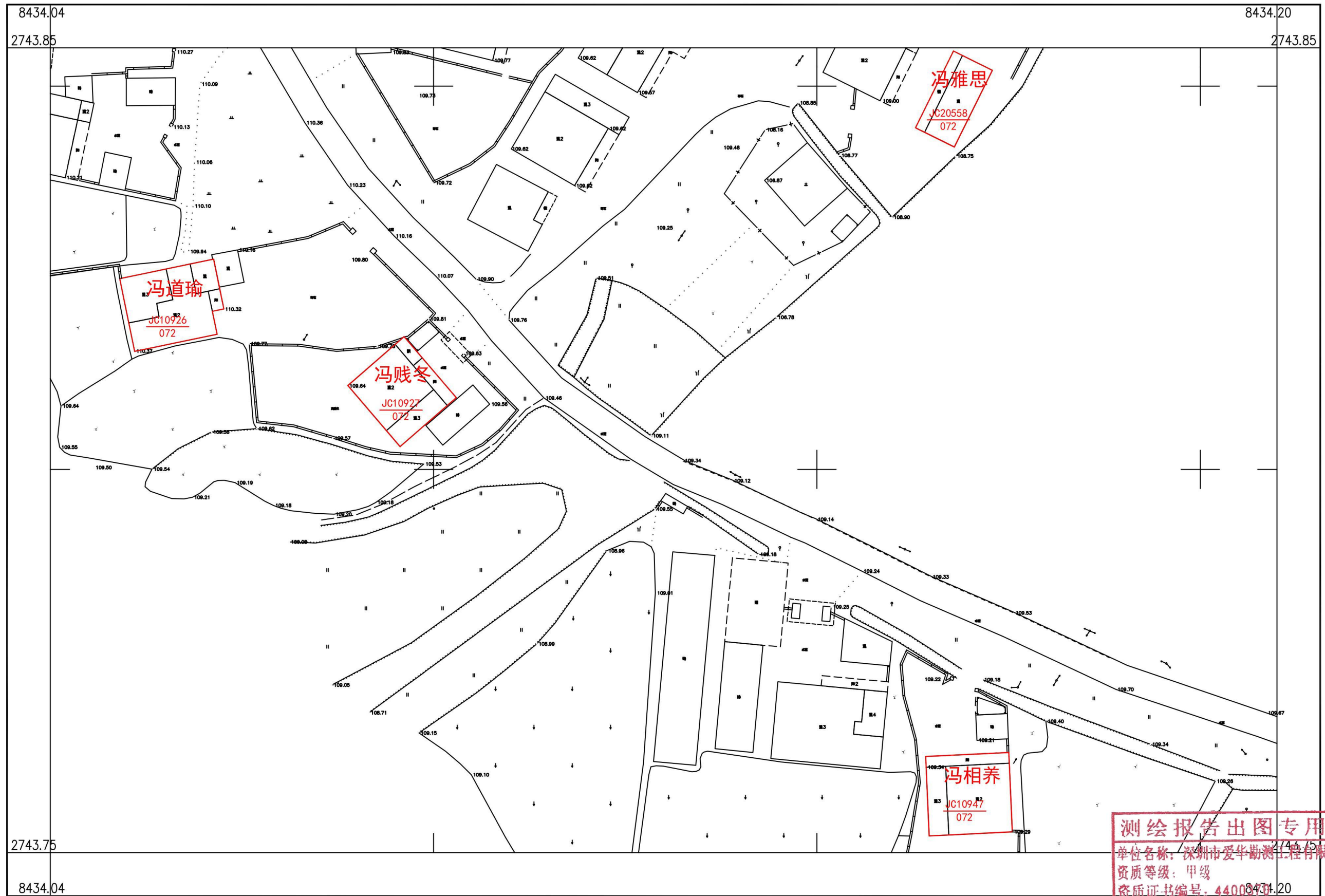


附注: 测量员: 罗龙雨 绘图员: 罗龙雨 检查员: 莫金梅

国家测绘地理信息局监制

乳源县房地一体一六镇东七村委会乌丘塘村公示图(六)

2743.749-38434.044



深圳市爱华勘测工程有限公司

2000 国家大地坐标系, 1985 国家高程基准, 等高距 1 米, 中央子午线 114 度。
GBT 20257.1-2007 国家基本比例尺地图图式第 1 部分:
1:500, 1:1000, 1:2000 地形图图式。
2022 年 11 月制图

1:500



附注: 测量员: 罗龙雨 绘图员: 罗龙雨 检查员: 罗龙雨 审核员: 罗龙雨

测绘报告出图专用章
单位名称: 深圳市爱华勘测工程有限公司
资质等级: 甲级
资质证书编号: 4400043120