

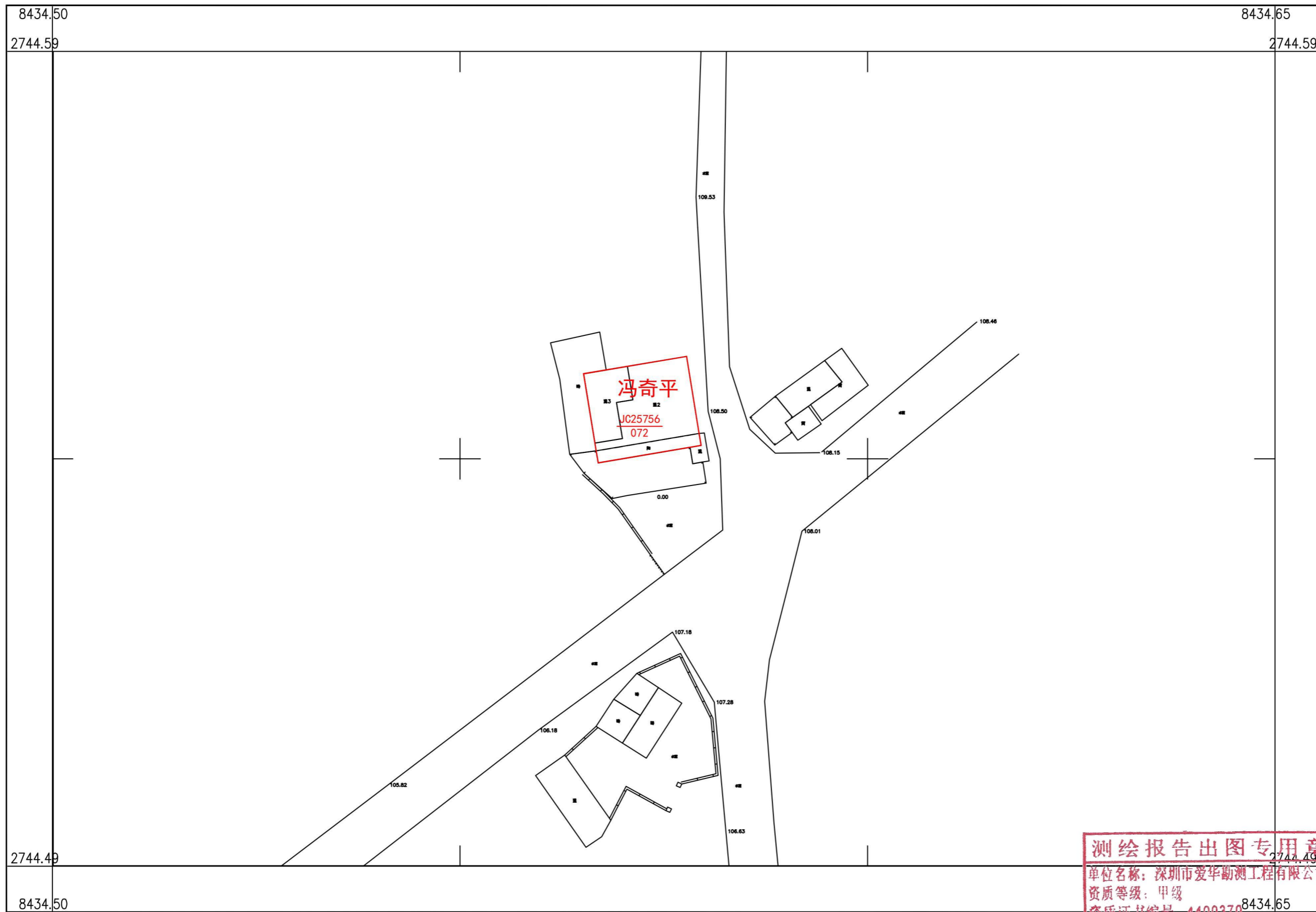
## 乳源县一六镇东七村委会冯屋村宅基地和集体建设用地房地一体确权登记调查结果及首次登记公示明细表

序号	宗地代码	权利人	不动产单元号	宅基地面积	房屋幢号	总套数	总层数	所在层	房屋结构	竣工时间	建筑面积	共有面积	面积		
													土地	房屋	备注
1	JC25756	冯奇平	440232007003JC25756F00010001	141.88	1幢	1	3	1-3	混合	2016/8/9	293.13	0.00	21.88		
2	JC10621	邱亚永	440232007006JC10621F00010001	113.34	1幢	1	1	1	混合	2013/1/1	101.36	0.00			
3	JC10624	冯火苟	440232007006JC10624F00010001	104.43	1幢	1	3	1-3	混合	2016/12/1	231.30	0.00			
4	JC10630	冯新具	440232007006JC10630F00010001	82.35	1幢	1	2	1-2	混合	2010/3/1	169.62	0.00			
5	JC10632	冯其有	440232007006JC10632F00010001	81.88	1幢	1	3	1-3	混合	2008/12/1	171.14	0.00			
6	JC10634	冯奇齐	440232007006JC10634F00010001	111.40	1幢	1	3	1-3	混合	2006/7/1	279.16	0.00			
7	JC10636	冯火石	440232007006JC10636F00010001	117.06	1幢	1	3	1-3	混合	2005/8/1	252.82	0.00			
8	JC10650	钟秀娣	440232007006JC10650F00010001	89.23	1幢	1	3	1-3	混合	2009/8/10	201.78	0.00			
9	JC10651	冯亚有	440232007006JC10651F00010001	111.48	1幢	1	3	1-3	混合	2003/3/1	234.52	0.00			
10	JC10657	冯周成	440232007006JC10657F00010001	122.84	1幢	1	1	1	混合	2004/10/1	110.69	0.00	2.84		
11	JC10683	冯信连	440232007006JC10683F00010001	124.20	1幢	1	3	1-3	混合	2012/8/1	262.23	0.00	4.2		
12	JC10704	冯邦声	440232007006JC10704F00010001	115.12	1幢	1	3	1-3	混合	2015/11/1	247.70	0.00			
13	JC10714	冯东和	440232007006JC10714F00010001	125.09	1幢	1	3	1-3	混合	2012/11/1	263.27	0.00	5.09		
14	JC20588	冯其战	440232007006JC20588F00010001	100.27	1幢	1	1	1	混合	2017/10/1	86.16	0.00			

# 乳源县房地一体一六镇东七村委会冯屋村公示图(一)

2744.487-38434.502

深圳市爱华勘测工程有限公司



**测绘报告出图专用章**  
单位名称: 深圳市爱华勘测工程有限公司  
资质等级: 甲级  
资质证书编号: 4400370  
国家测绘地理信息局监制

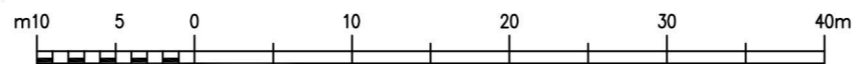
2000 国家大地坐标系, 1985 国家高程基准, 等高距 1 米, 中央子午线 114 度。

GB/T 20257.1-2007 国家基本比例尺地图图式第 1 部分:

1:500, 1:1000, 1:2000 地形图图式。

2022 年 11 月制图

1:500



附注: 测量员: 罗龙雨 绘图员: 罗龙雨 检查员: 晏金滔

# 乳源县房地一体一六镇东七村委会冯屋村公示图(二)

2744.138-38434.616



深圳市爱华勘测工程有限公司

测绘报告出图专用章  
单位名称: 深圳市爱华勘测工程有限公司  
资质等级: 甲级  
资质证书编号: 4400370  
国家测绘地理信息局监制

2000 国家大地坐标系, 1985 国家高程基准, 等高距 1 米, 中央子午线 114 度。  
GBT 20257.1-2007 国家基本比例尺地图图式第 1 部分:  
1:500, 1:1000, 1:2000 地形图图式。  
2022 年 11 月制图



附注: 测量员: 罗龙雨 绘图员: 罗龙雨 检查员: 聂金韬

# 乳源县房地一体一六镇东七村委会冯屋村公示图(三)

2744.042-38434.617



深圳市爱华勘测工程有限公司

2000 国家大地坐标系, 1985 国家高程基准, 等高距 1 米, 中央子午线 114 度。  
GB/T 20257.1-2007 国家基本比例尺地图图式第 1 部分:  
1:500, 1:1000, 1:2000 地形图图式。  
2022 年 11 月制图



附注: 测量员: 罗龙雨 绘图员: 罗龙雨 审核员: 罗龙雨 监理单位: 自然资源局监制

**测绘报告出图专用章**  
单位名称: 深圳市爱华勘测工程有限公司  
资质等级: 甲级  
资质证书编号: 44033077  
2744.04

# 乳源县房地一体一六镇东七村委会冯屋村公示图(四)

2743.712-38434.773



深圳市爱华勘测工程有限公司

2000 国家大地坐标系, 1985 国家高程基准, 等高距 1 米, 中央子午线 114 度。  
GB/T 20257.1-2007 国家基本比例尺地图图式第 1 部分:  
1:500, 1:1000, 1:2000 地形图图式。  
2022 年 11 月制图

1:500

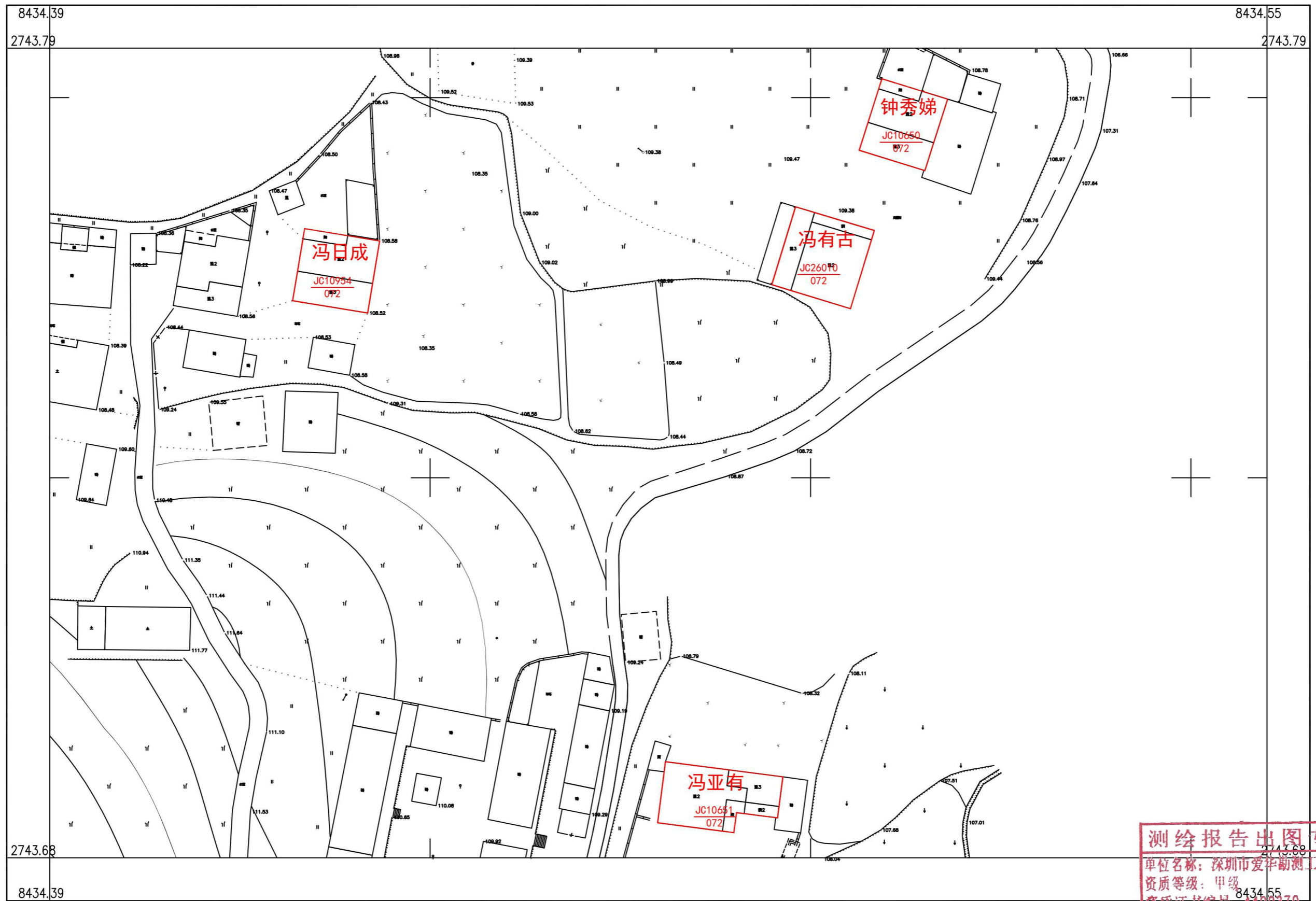


附注: 测量员: 罗龙雨 绘图员: 罗龙雨 检查员: 基金超

测绘报告出图专用章  
单位名称: 深圳市爱华勘测工程有限公司  
资质等级: 甲级 8434.92  
资质证书编号: 4400370  
国家测绘地理信息局监制

# 乳源县房地一体一六镇东七村委会冯屋村公示图(五)

2743.683-38434.390

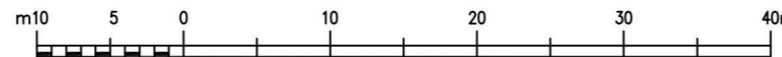


深圳市爱华勘测工程有限公司

**测绘报告出图专用章**  
单位名称: 深圳市爱华勘测工程有限公司  
资质等级: 甲级  
资质证书编号: 4400370  
国家测绘地理信息局监制

2000 国家大地坐标系, 1985 国家高程基准, 等高距 1 米, 中央子午线 114 度。  
GB/T 20257.1-2007 国家基本比例尺地图图式第 1 部分:  
1:500, 1:1000, 1:2000 地形图图式。  
2022 年 11 月制图

1:500



附注: 测量员: 罗龙雨 绘图员: 罗龙雨 检查员: 聂金辉

