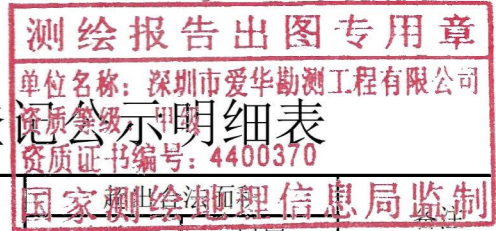


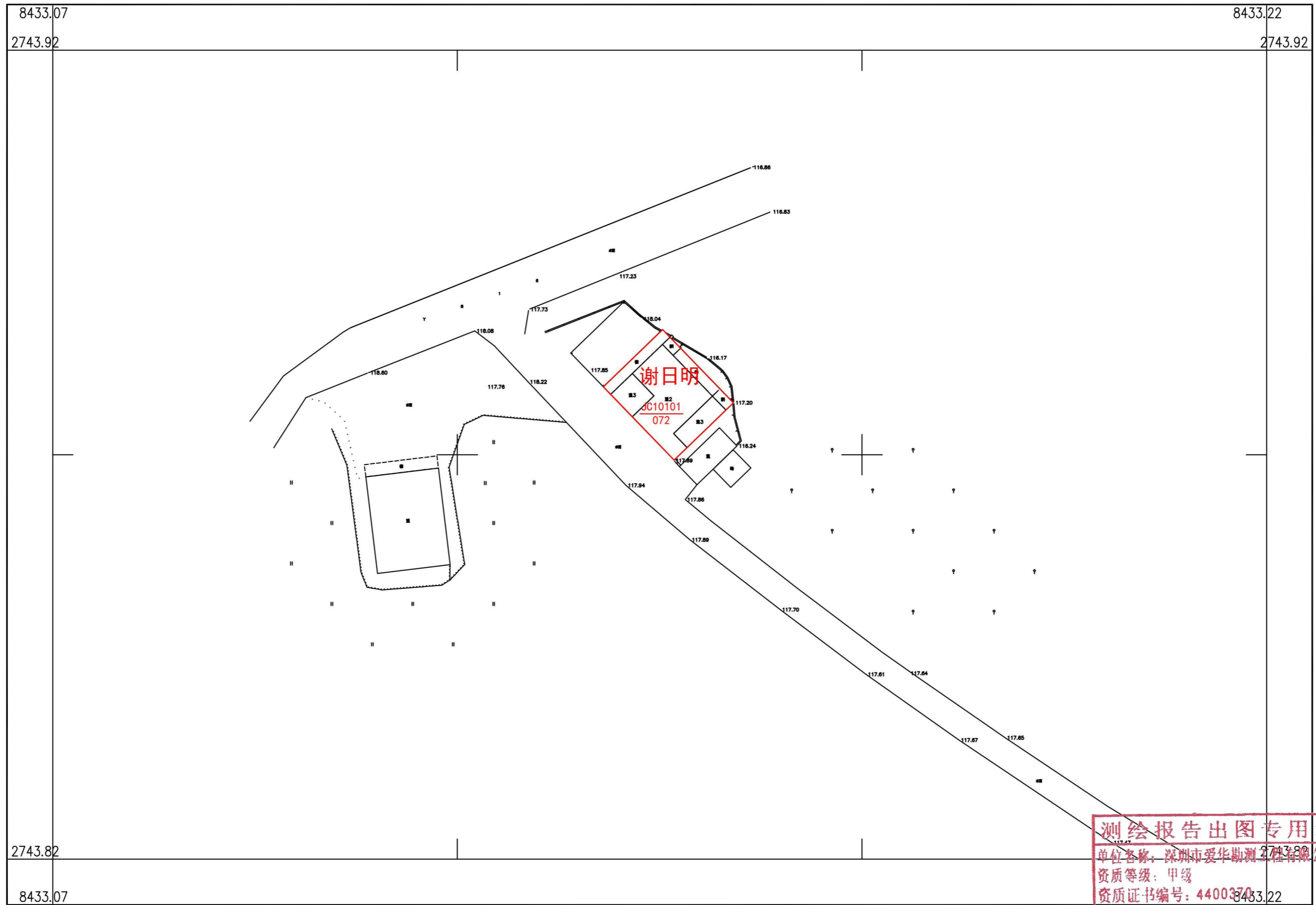
乳源县一六镇东七村委会谢屋村宅基地和集体建设用地房地一体确权登记调查结果及首次登记公示明细表



序号	宗地代码	权利人	不动产单元号	宅基地面积	房屋幢号	总套数	总层数	所在层	房屋结构	竣工时间	建筑面积	共有面积	土地	房屋
1	JC10101	谢日明	440232007006JC10101F00010001	128.17	1幢	1	3	1-3	混合	2011/12/10	241.29	0.00	8.17	
2	JC10117	谢世发	440232007006JC10117F00010001	62.10	1幢	1	1	1	混合	2015/8/10	55.69	0.00		
3	JC10123	张春秀	440232007006JC10123F00010001	95.80	1幢	1	3	1-3	混合	2006/11/13	200.25	0.00		
4	JC10159	谢永明	440232007006JC10159F00010001	115.19	1幢	1	3	1-3	混合	2010/5/10	241.69	0.00		
5	JC10195	谢日美	440232007006JC10195F00010001	97.03	1幢	1	3	1-3	混合	2014/11/10	205.12	0.00		
6	JC20201	赖兴娟	440232007006JC20201F00010001	105.51	1幢	1	3	1-3	混合	2019/8/10	208.42	0.00		
7	JC20202	谢荣根	440232007006JC20202F00010001	63.12	1幢	1	1	1	混合	2017/12/10	58.61	0.00		

乳源县房地一体一六镇东七村委会谢屋村公示图(一)

2743.820-38433.066



深圳市爱华勘测工程有限公司

测绘报告出图专用章
单位名称: 深圳市爱华勘测工程有限公司
资质等级: 甲级
资质证书编号: 4400370
国家测绘地理信息局监制

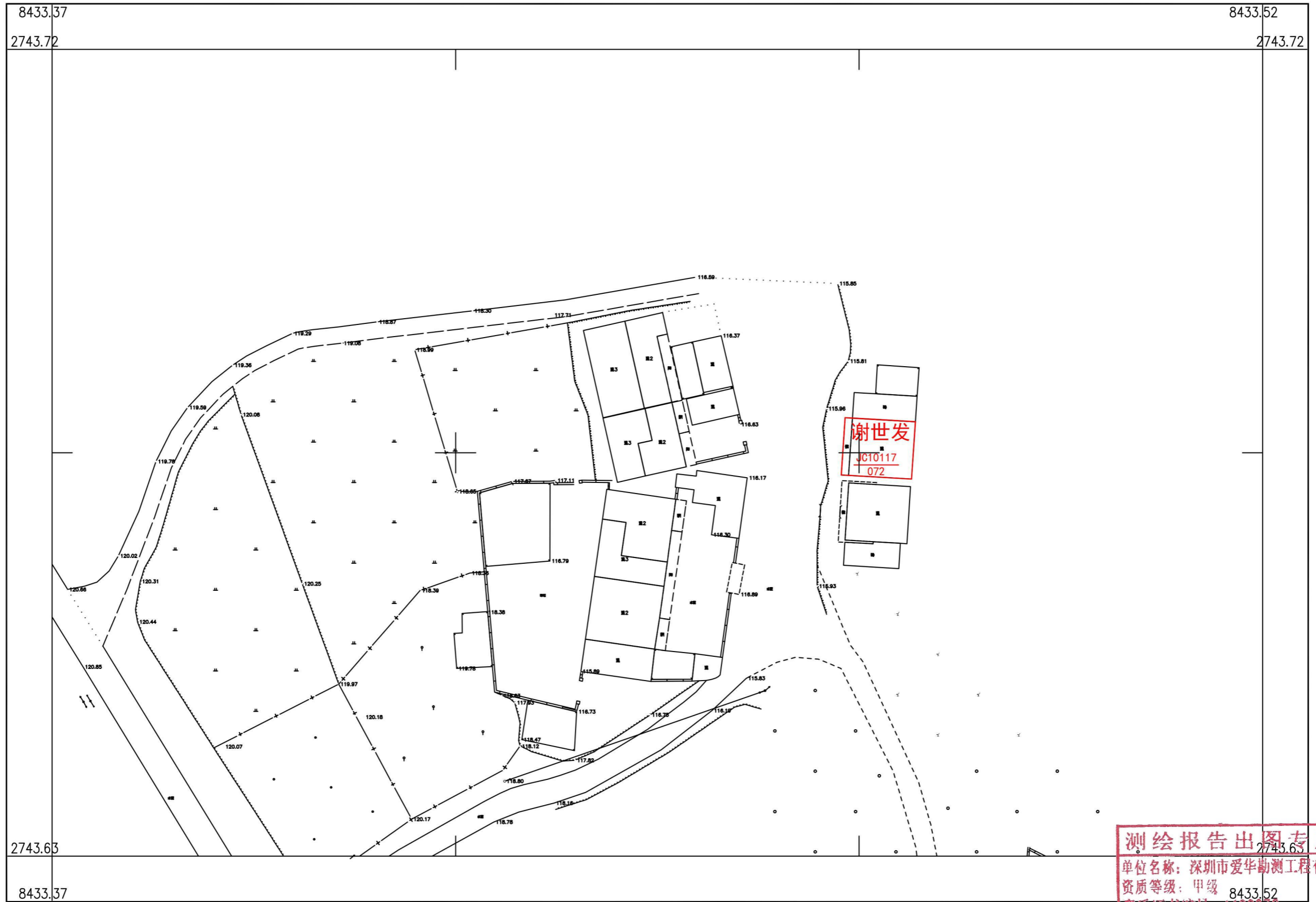
2000 国家大地坐标系, 1985 国家高程基准, 等高距 1 米, 中央子午线 114 度。
GB/T 20257.1 - 2007 国家基本比例尺地图图式第 1 部分:
1 : 500, 1 : 1000, 1 : 2000 地形图图式。
2022 年 11 月制图



附注: 测量员: 罗龙雨 绘图员: 罗龙雨 检查员: 葛金福

乳源县房地一体一六镇东七村委会谢屋村公示图(二)

2743.625-38433.369



深圳市爱华勘测工程有限公司

测绘报告出图专用章
单位名称: 深圳市爱华勘测工程有限公司
资质等级: 甲级
资质证书编号: 4400370
国家测绘地理信息局监制

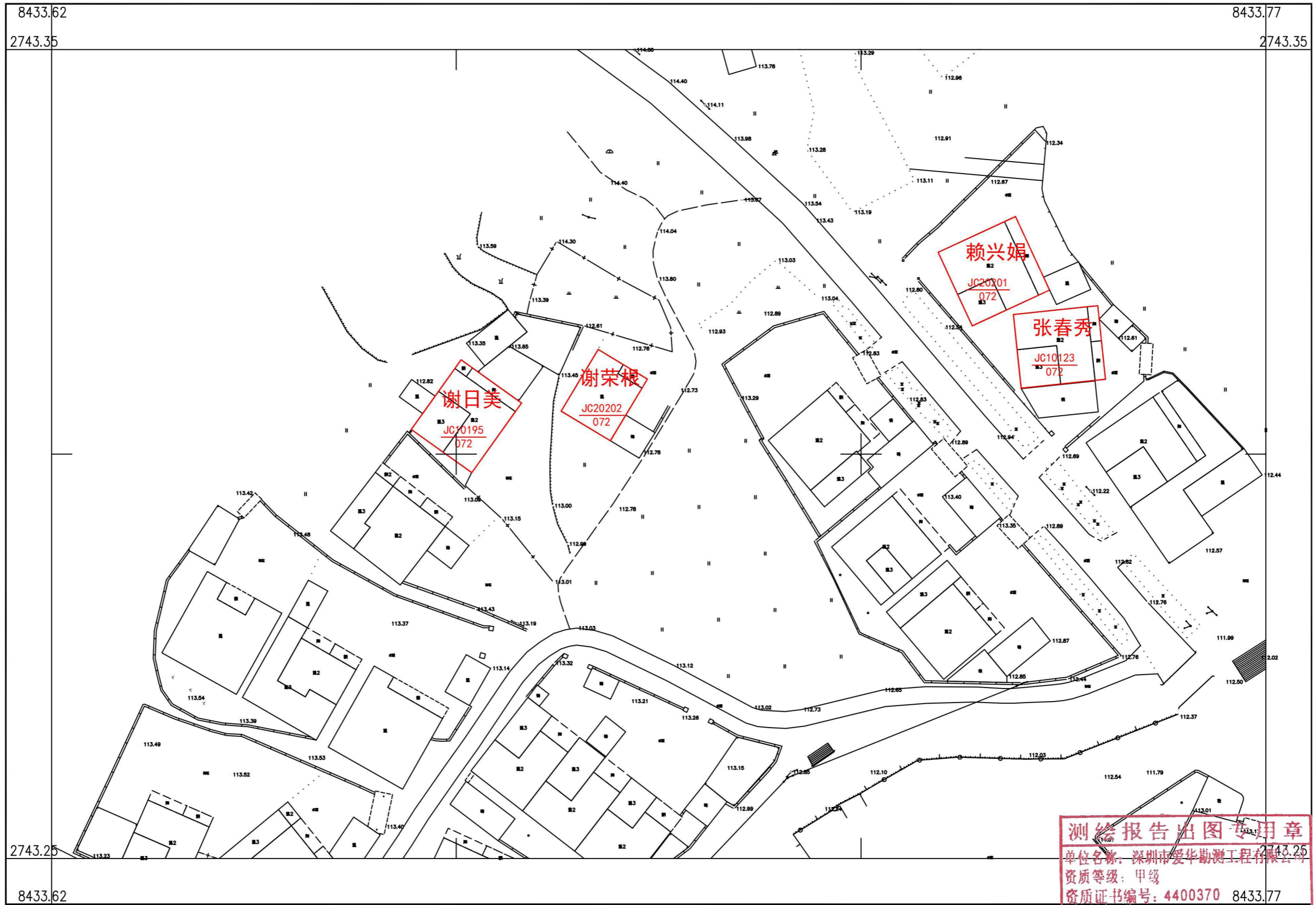
2000 国家大地坐标系, 1985 国家高程基准, 等高距 1 米, 中央子午线 114 度。
GBT 20257.1-2007 国家基本比例尺地图图式第 1 部分:
1:500, 1:1000, 1:2000 地形图图式。
2022 年 11 月制图



附注: 测量员: 罗龙雨 绘图员: 罗龙雨 检查员: 葛金福

乳源县房地一体一六镇东七村委会谢屋村公示图(三)

2743.250-38433.616



深圳市爱华勘测工程有限公司

测绘报告出图专用章
单位名称: 深圳市爱华勘测工程有限公司
资质等级: 甲级
资质证书编号: 4400370
8433.77

2000 国家大地坐标系, 1985 国家高程基准, 等高距 1 米, 中央子午线 114 度。

GB/T 20257.1-2007 国家基本比例尺地图图式第 1 部分:

1:500, 1:1000, 1:2000 地形图图式。

2022 年 11 月制图

1:500



附注: 测量员: 罗龙雨 绘图员: 罗龙雨 检查员: 罗龙雨


乳源县房地一体一六镇东七村委会谢屋村公示图(四)

2743.020-38433.503



深圳市爱华勘测工程有限公司

2000 国家大地坐标系, 1985 国家高程基准, 等高距 1 米, 中央子午线 114 度。
GB/T 20257.1-2007 国家基本比例尺地图图式第 1 部分: 1:500, 1:1000, 1:2000 地形图图式。
2022 年 11 月制图



附注: 测量员: 罗龙雨 绘图员: 罗龙雨 检查员: 聂金楷

测绘报告出图用章
单位名称: 深圳市爱华勘测工程有限公司
资质等级: 甲级 8433.65
资质证书编号: 4400370
国家测绘地理信息局监制