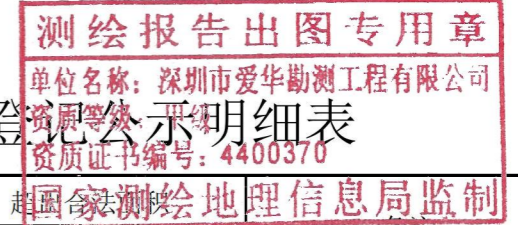


# 乳源县一六镇东七村委会秦屋村宅基地和集体建设用地房地一体确权登记调查结果及首次登记公示明细表



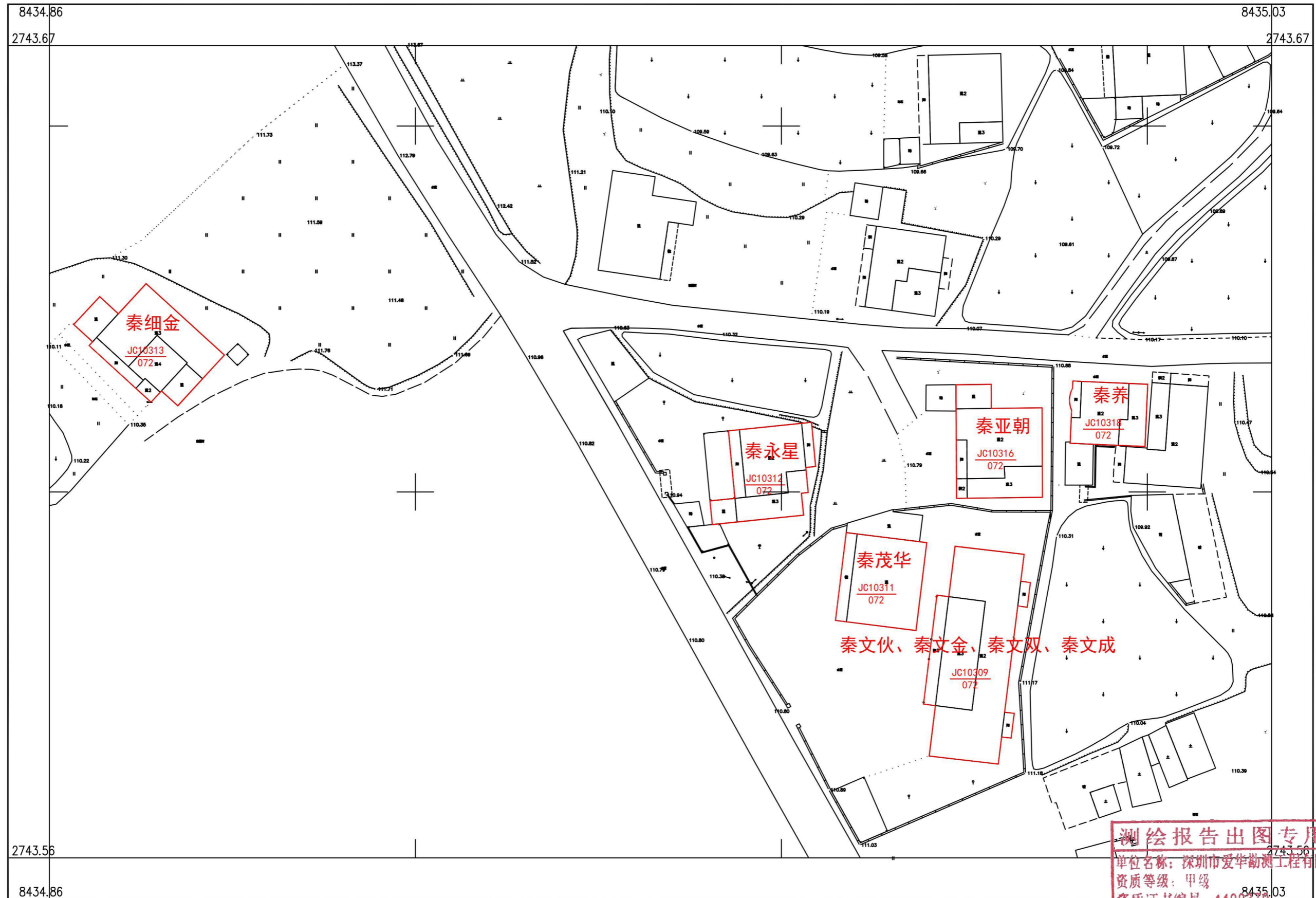
序号	宗地代码	权利人	不动产单元号	宅基地面积	房屋幢号	总套数	总层数	所在层	房屋结构	竣工时间	建筑面积	共有面积	国家测绘地理信息局监制		
													土地	房屋	备注
1	JC10309	秦文伙、秦文金、秦文双、秦文成	440232007006JC10309F00010001	307.93	1幢	1	3	1-3	混合	2014/12/1	678.00	0.00	187.93		秦文伙, 秦文金, 秦文双, 秦文成共同共有。
2	JC10311	秦茂华	440232007006JC10311F00010001	134.19	1幢	1	1	1	混合	2013/12/1	115.92	0.00	14.19		
3	JC10312	秦永星	440232007006JC10312F00010001	142.21	1幢	1	3	1-3	混合	2014/1/1	277.63	0.00	22.21		
4	JC10313	秦细金	440232007006JC10313F00010001	178.47	1幢	1	4	1-4	混合	2015/11/1	462.66	0.00	58.47		
5	JC10316	秦亚朝	440232007006JC10316F00010001	159.49	1幢	1	3	1-3	混合	2014/11/1	325.41	0.00	39.49		
6	JC10318	秦养	440232007006JC10318F00010001	87.85	1幢	1	3	1-3	混合	2013/4/1	191.12	0.00			
7	JC10320	秦永林	440232007006JC10320F00010001	135.72	1幢	1	3	1-3	混合	2012/4/10	354.12	0.00	15.72		
8	JC10325	秦伟山	440232007006JC10325F00010001	124.99	1幢	1	2	1-2	混合	2014/12/1	243.01	0.00	4.99		
9	JC10327	秦其清	440232007006JC10327F00010001	104.22	1幢	1	3	1-3	混合	2001/8/1	89.17	0.00			
10	JC10328	秦家能	440232007006JC10328F00010001	142.16	1幢	1	3	1-3	混合	2001/3/1	300.26	0.00	22.16		
11	JC10331	秦绍坤	440232007006JC10331F00010001	110.94	1幢	1	1	1	混合	2015/7/1	95.51	0.00			
12	JC10358	秦仲青	440232007006JC10358F00010001	128.07	1幢	1	3	1-3	混合	2014/12/1	270.44	0.00	8.07		
13	JC10362	秦永珍	440232007006JC10362F00010001	126.69	1幢	1	3	1-3	混合	2019/11/1	343.52	0.00	6.69		
14	JC10373	何亚凤	440232007006JC10373F00010001	101.09	1幢	1	2	1-2	混合	2011/11/1	182.00	0.00			
15	JC10377	秦家平	440232007006JC10377F00010001	110.08	1幢	1	3	1-3	混合	2015/11/1	229.56	0.00			
16	JC10378	张细秀	440232007006JC10378F00010001	95.20	1幢	1	3	1-3	混合	2012/12/1	205.75	0.00			
17	JC10379	秦显新	440232007006JC10379F00010001	98.45	1幢	1	3	1-3	混合	2012/12/1	193.87	0.00			
18	JC10397	秦召来	440232007006JC10397F00010001	118.99	1幢	1	3	1-3	混合	2009/12/1	238.80	0.00			
19	JC10405	秦锦新	440232007006JC10405F00010001	96.68	1幢	1	3	1-3	混合	2016/3/1	185.17	0.00			
20	JC10406	秦明	440232007006JC10406F00010001	89.12	1幢	1	1	1	混合	2009/9/1	94.06	0.00			
21	JC10408	秦家	440232007006JC10408F00010001	133.64	1幢	1	3	1-3	混合	2002/11/1	279.69	0.00	13.64		
22	JC10411	秦明锋	440232007006JC10411F00010001	117.34	1幢	1	1	1	混合	2012/11/1	105.72	0.00			
23	JC10412	秦春连	440232007006JC10412F00010001	114.32	1幢	1	2	1-2	混合	2001/1/1	219.84	0.00			
24	JC10424	秦志坚	440232007006JC10424F00010001	135.06	1幢	1	3	1-3	混合	2016/6/10	291.88	0.00	15.06		
25	JC20569	秦绍田	440232007006JC20569F00010001	87.16	1幢	1	3	1-3	混合	2016/12/1	173.08	0.00			
26	JC20572	秦声军	440232007006JC20572F00010001	159.07	1幢	1	3	1-3	混合	2019/11/1	314.35	0.00	39.07		
27	JC20573	秦新有	440232007006JC20573F00010001	144.61	1幢	1	3	1-3	混合	2016/11/1	315.72	0.00	24.61		
28	JC20575	秦永柜	440232007006JC20575F00010001	124.06	1幢	1	1	1	混合	2017/12/1	103.47	0.00	4.06		
29	JC20576	秦有保	440232007006JC20576F00010001	124.21	1幢	1	3	1-3	混合	2016/12/1	254.35	0.00	4.21		
30	JC20581	秦家明	440232007006JC20581F00010001	59.00	1幢	1	1	1	混合	2019/12/1	48.49	0.00			
31	JC20583	秦声其	440232007006JC20583F00010001	154.07	1幢	1	1	1	混合	2015/9/6	135.98	0.00	34.07		
32	JC20584	秦新福	440232007006JC20584F00010001	94.90	1幢	1	1	1	混合	2016/12/1	82.48	0.00			
33	JC20655	秦早年	440232007006JC20655F00010001	91.10	1幢	1	3	1-3	混合	2020/6/1	83.17	0.00			
34	JC26838	秦永前	440232007006JC26838F00010001	110.50	1幢	1	3	1-3	混合	1996/12/1	235.69	0.00			
35	JB26831	乳源瑶族自治县一六镇东七村秦屋经济合作社	440232007006JB26831F00010001	172.14	1幢	1	2	1-2	混合	2019/12/1	296.97	0.00	52.14		





# 乳源县房地一体一六镇东七村委会秦屋村公示图(二)

2743.560-38434.863



深圳市爱华勘测工程有限公司

2000 国家大地坐标系, 1985 国家高程基准, 等高距 1 米, 中央子午线 114 度。

GBT 20257.1-2007 国家基本比例尺地图图式第 1 部分:

1:500, 1:1000, 1:2000 地形图图式。

2022 年 11 月制图

1:500

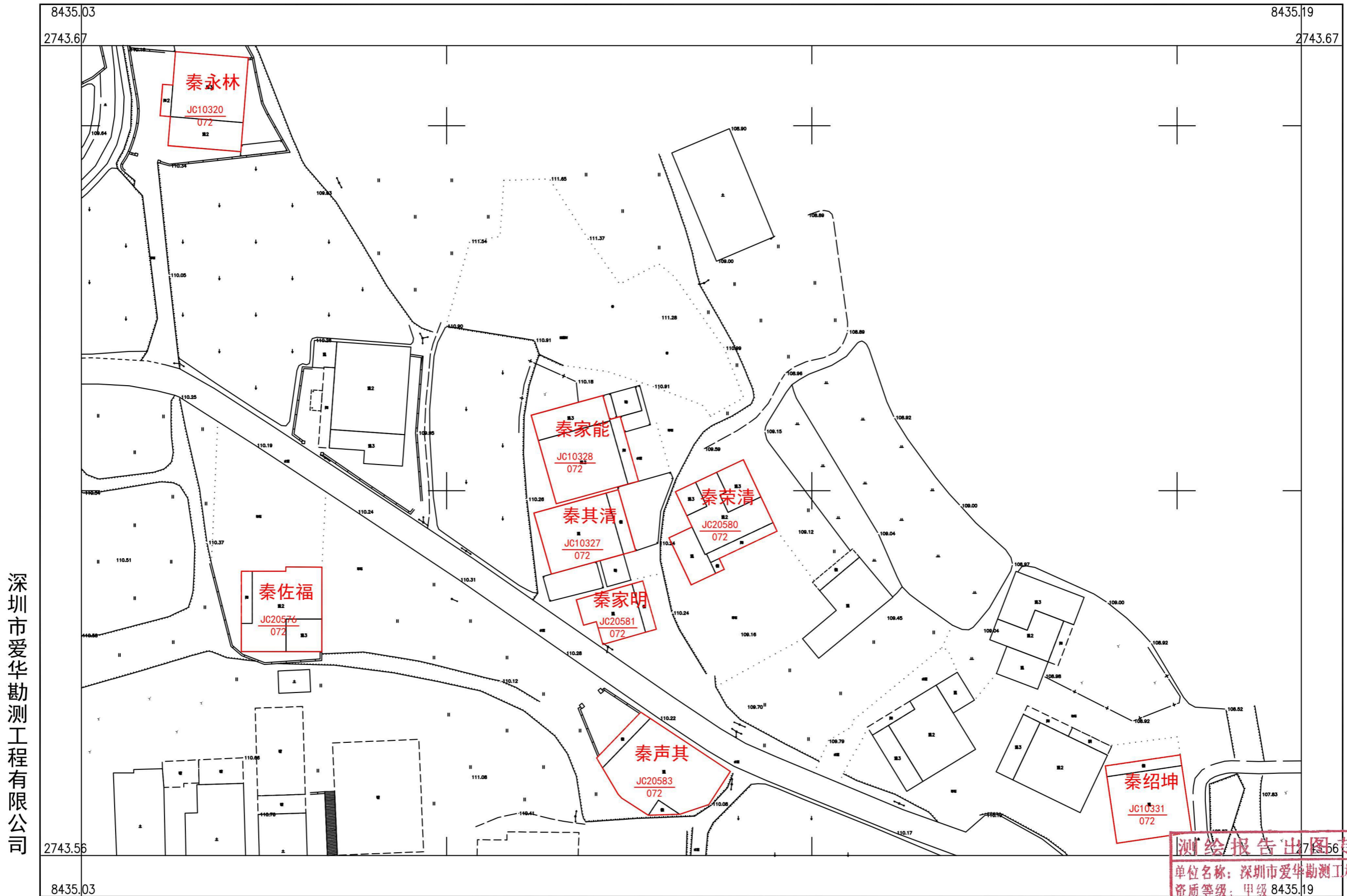


附注: 测量员: 罗龙雨 绘图员: 罗龙雨 检查员: 葛金辉

测绘报告出图专用章  
单位名称: 深圳市爱华勘测工程有限公司  
资质等级: 甲级  
资质证书编号: 4406370  
国家测绘地理信息局监制

# 乳源县房地一体一六镇东七村委会秦屋村公示图(三)

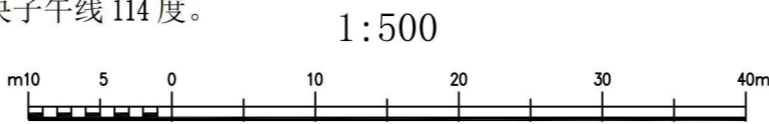
2743.563-38435.028



深圳市爱华勘测工程有限公司

测绘报告出图专用章  
单位名称: 深圳市爱华勘测工程有限公司  
资质等级: 甲级 8435.19  
资质证书编号: A490370  
国家测绘地理信息局监制

2000 国家大地坐标系, 1985 国家高程基准, 等高距 1 米, 中央子午线 114 度。  
GB/T 20257.1-2007 国家基本比例尺地图图式第 1 部分:  
1:500, 1:1000, 1:2000 地形图图式。  
2022 年 11 月制图



1:500

附注: 测量员: 罗龙雨 绘图员: 罗龙雨 检查员: 聂金楷



# 乳源县房地一体一六镇东七村委会秦屋村公示图(四)

2743.452-38435.219



深圳市爱华勘测工程有限公司

**测绘报告出图专用章**  
单位名称: 深圳市爱华勘测工程有限公司  
资质等级: 甲级  
资质证书编号: 4400370435.41  
国家测绘地理信息局监制

2000 国家大地坐标系, 1985 国家高程基准, 等高距 1 米, 中央子午线 114 度。  
GBT 20257.1 - 2007 国家基本比例尺地图图式第 1 部分:  
1 : 500, 1 : 1000, 1 : 2000 地形图图式。  
2022 年 11 月制图

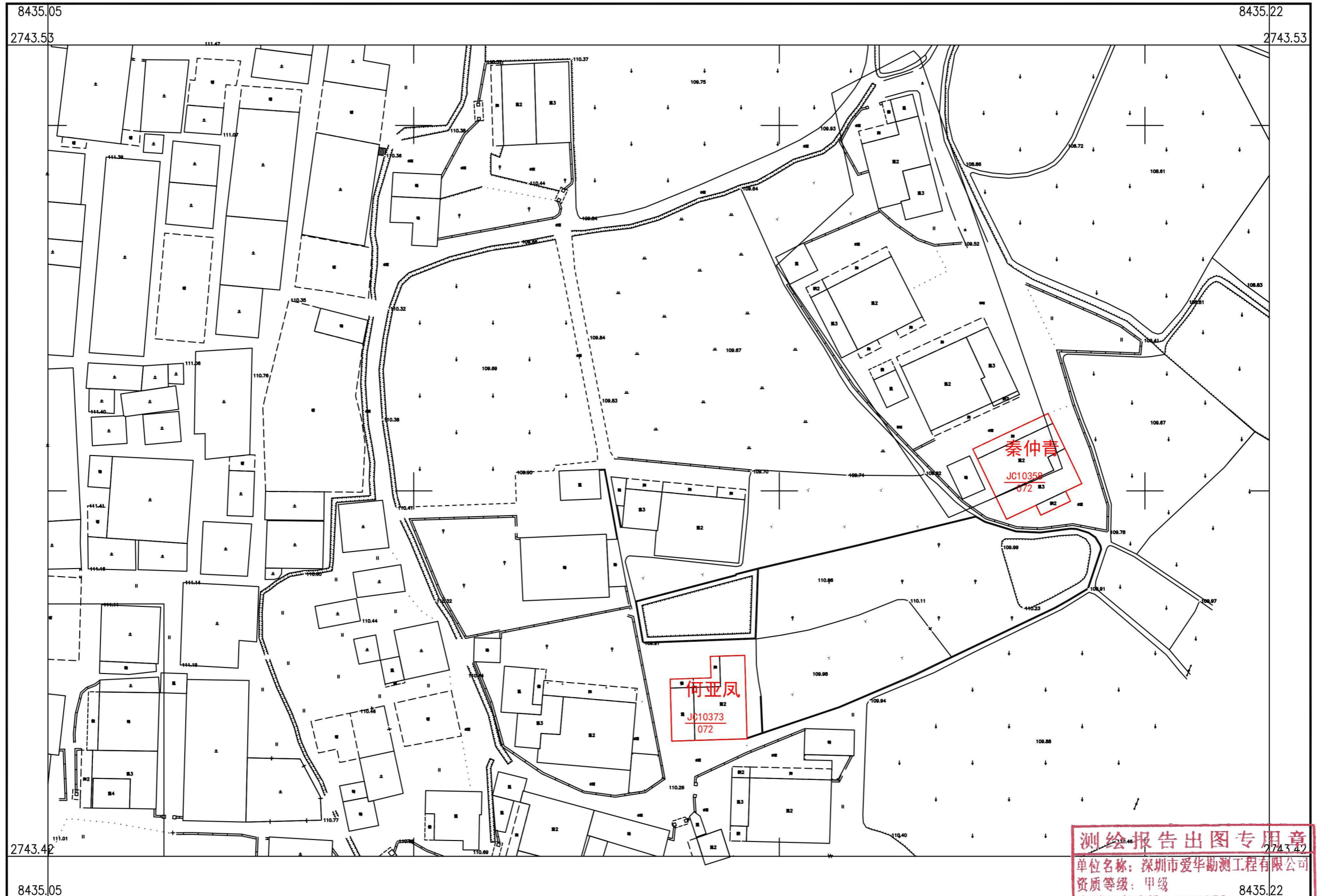
1:500



附注: 测量员: 罗龙雨 绘图员: 罗龙雨 检查员: 秦金塔

# 乳源县房地一体一六镇东七村委会秦屋村公示图(五)

2743.422-38435.052



深圳市爱华勘测工程有限公司

2000 国家大地坐标系, 1985 国家高程基准, 等高距 1 米, 中央子午线 114 度。  
GBT 20257.1-2007 国家基本比例尺地图图式第 1 部分:  
1:500, 1:1000, 1:2000 地形图图式。  
2022 年 11 月制图

1:500



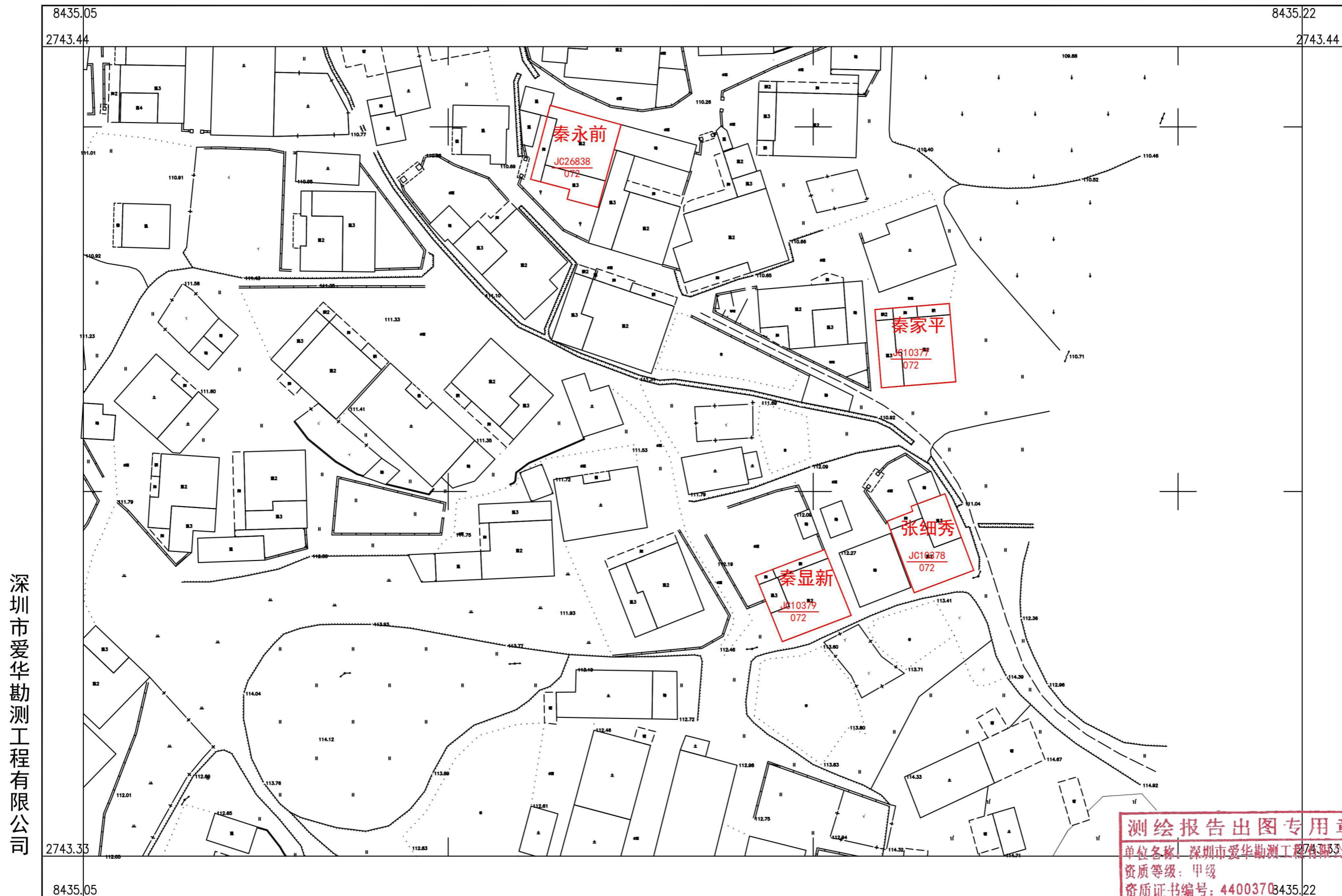
附注: 测量员: 罗龙雨

**测绘报告出图专用章**  
单位名称: 深圳市爱华勘测工程有限公司  
资质等级: 甲级  
资质证书编号: 4400370  
绘图员: 罗龙雨 检查员: 聂金榕  
国家测绘地理信息局监制



# 乳源县房地一体一六镇东七村委会秦屋村公示图(六)

2743.328-38435.053

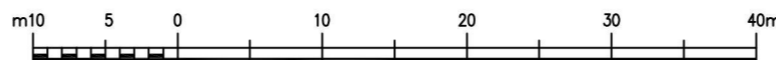


深圳市爱华勘测工程有限公司

**测绘报告出图专用章**  
单位名称: 深圳市爱华勘测工程有限公司  
资质等级: 甲级  
资质证书编号: 44003708435.22

2000 国家大地坐标系, 1985 国家高程基准, 等高距 1 米, 中央子午线 114 度。  
GBT 20257.1-2007 国家基本比例尺地图图式第 1 部分:  
1:500, 1:1000, 1:2000 地形图图式。  
2022 年 11 月制图

1:500



附注: 测量员: 罗龙雨 绘图员: 罗龙雨 检查员: 詹金路

# 乳源县房地一体一六镇东七村委会秦屋村公示图(七)

2743.119-38434.890



深圳市爱华勘测工程有限公司

2000 国家大地坐标系, 1985 国家高程基准, 等高距 1 米, 中央子午线 114 度。  
GBT 20257.1-2007 国家基本比例尺地图图式第 1 部分:  
1:500, 1:1000, 1:2000 地形图图式。  
2022 年 11 月制图

1:500



附注: 测量员: 罗龙雨

测绘报告出图专用章  
单位名称: 深圳市爱华勘测工程有限公司  
资质等级: 甲级  
资质证书编号: 4400370  
绘图员: 罗龙雨 检查员: 晏金韬  
国家测绘地理信息局监制



