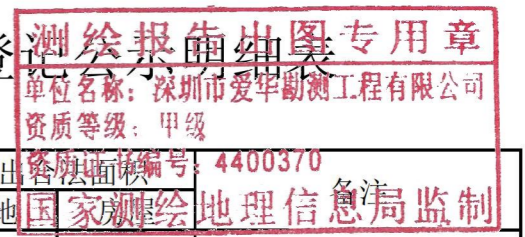


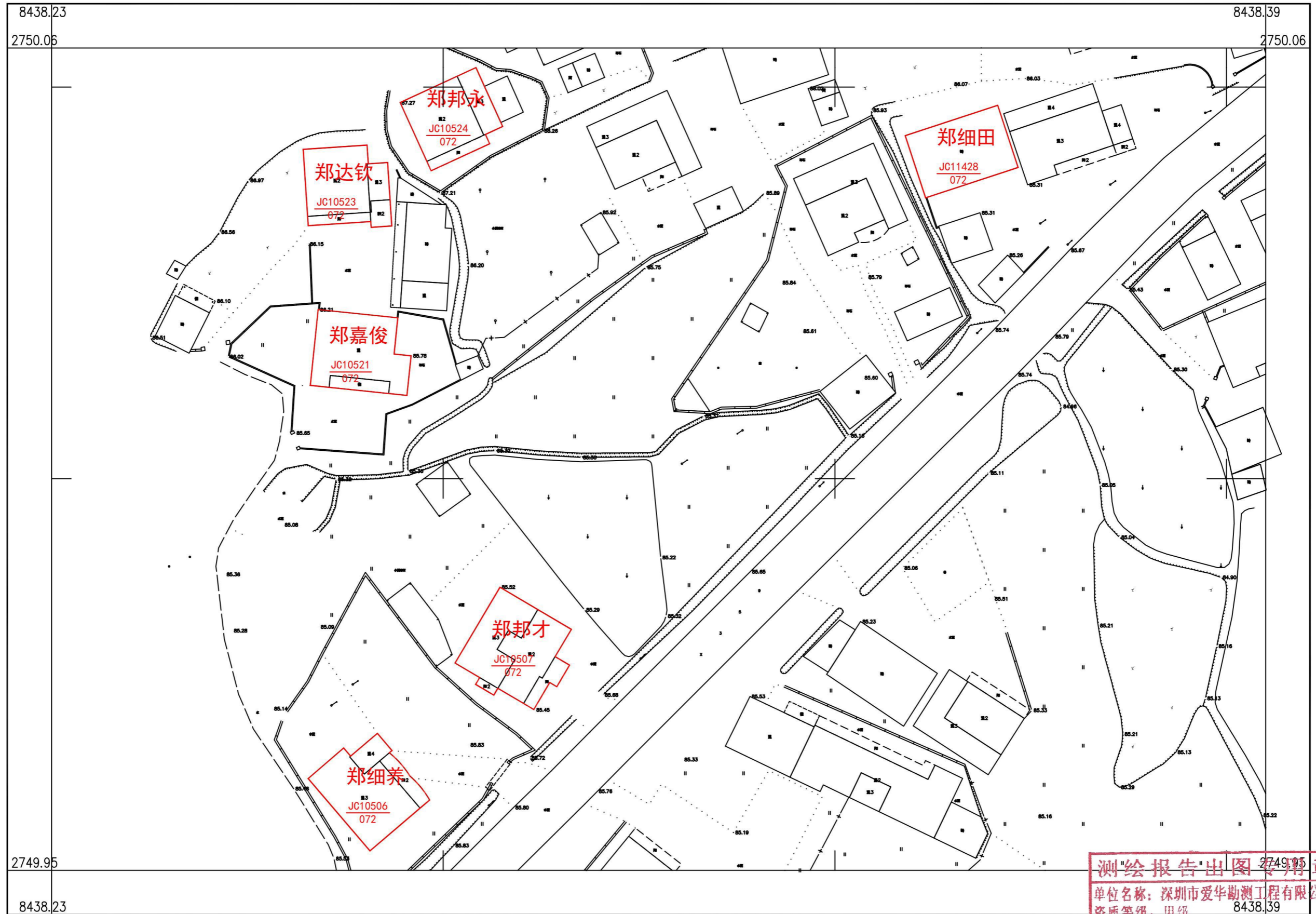
乳源县一六镇罗屋村委会小溪塘村宅基地和集体建设用地房地一体确权登记调查结果及首次登记



序号	宗地代码	权利人	不动产单元号	宅基地面积	房屋幢号	总套数	总层数	所在层	房屋结构	竣工时间	建筑面积	共有面积	超出土地	备注
1	JC11428	郑细田	440232007002JC11428F00010001	103.79	1幢	1	1	1	砖木	1998/8/24	103.79	0.00		
2	JC10506	郑细养	440232007002JC10506F00010001	118.65	1幢	1	3	1-3	混合	2012/12/1	341.03	0.00		
3	JC10507	郑邦才	440232007002JC10507F00010001	132.90	1幢	1	3	1-3	混合	2014/2/1	304.67	0.00	12.9	
4	JC10521	郑嘉俊	440232007002JC10521F00010001	110.52	1幢	1	1	1	混合	2006/10/1	98.81	0.00		
5	JC10523	郑达钦	440232007002JC10523F00010001	100.00	1幢	1	3	1-3	混合	2015/8/1	198.40	0.00		
6	JC10524	郑邦永	440232007002JC10524F00010001	98.75	1幢	1	3	1-3	混合	2009/1/1	203.14	0.00		
7	JC10553	郑成	440232007002JC10553F00010001	61.22	1幢	1	2	1-2	混合	2009/12/1	118.37	0.00		

乳源县房地一六镇罗屋村委会小溪塘村公示图(一)

2749.954-38438.232



深圳市爱华勘测工程有限公司

2000 国家大地坐标系, 1985 国家高程基准, 等高距 1 米, 中央子午线 114 度。
GBT 20257.1-2007 国家基本比例尺地图图式第 1 部分:
1:500, 1:1000, 1:2000 地形图图式。
2022 年 11 月制图

1:500



附注: 测量员: 罗龙雨 绘图员: 罗龙雨 检查员: 罗龙雨

测绘报告出图专用章
单位名称: 深圳市爱华勘测工程有限公司
资质等级: 甲级
2022年11月
国家测绘地理信息局监制

乳源县房地一六镇罗屋村委会小溪塘村公示图(二)

2749.292-38437.879

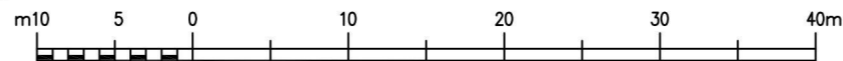


2000 国家大地坐标系, 1985 国家高程基准, 等高距 1 米, 中央子午线 114 度。

GBT 20257.1-2007 国家基本比例尺地图图式第 1 部分:

1:500, 1:1000, 1:2000 地形图图式。

2022 年 11 月制图



1:500

附注: 测量员: 罗龙雨 绘图员: 罗龙雨 检查员: 罗龙雨 国家测绘地理信息局监制