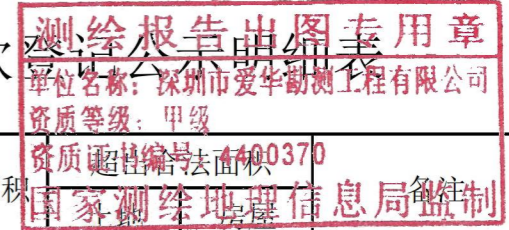


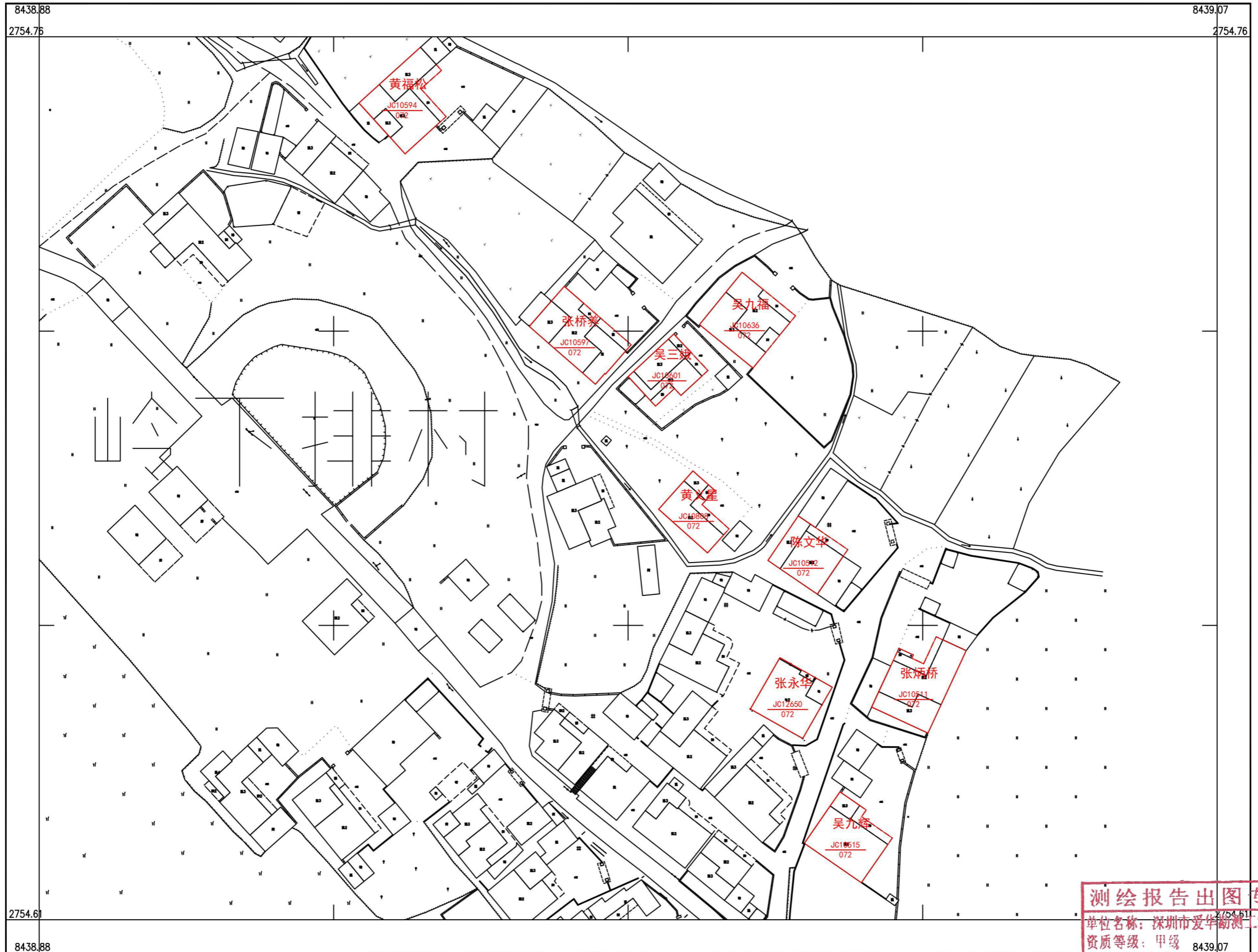
乳源县游溪镇江背村委会岭下排村宅基地和集体建设用地房地一体确权登记调查结果及首次



序号	宗地代码	权利人	不动产单元号	宅基地面积	房屋幢号	总套数	总层数	所在层	房屋结构	竣工时间	建筑面积	共有面积	分摊面积	备注
1	JC10511	张炳桥	440232004008JC10511F00010001	139.43	1幢	1	3	1-3	混合	2011/9/1	297.81	0.00	19.43	
2	JC10512	陈文华	440232004008JC10512F00010001	93.26	1幢	1	3	1-3	混合	2006/5/1	194.03	0.00		
3	JC10515	吴九辉	440232004008JC10515F00010001	116.44	1幢	1	1	1-2	混合	2002/12/1	226.55	0.00		
4	JC10594	饶月凤	440232004008JC10594F00010001	134.62	1幢	1	3	1-3	混合	2003/12/1	293.34	0.00	14.62	
5	JC10597	张桥养	440232004008JC10597F00010001	135.96	1幢	1	3	1-3	混合	1996/12/1	236.41	0.00	15.96	
6	JC10601	吴三娥	440232004008JC10601F00010001	82.90	1幢	1	3	1-3	混合	2013/12/1	185.71	0.00		
7	JC10636	吴九福	440232004008JC10636F00010001	133.85	1幢	1	3	1-3	混合	2015/12/1	303.05	0.00	13.85	3.05
8	JC10808	黄义星	440232004008JC10808F00010001	77.27	1幢	1	1	1-2	混合	2007/8/1	143.04	0.00		
9	JC12650	张永华	440232004008JC12650F00010001	102.52	1幢	1	1	1-2	钢筋混凝土	2019/11/12	190.94	0.00		

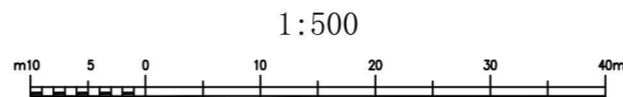
乳源县房地一体游溪镇江背村委会岭下排村公示图

2754.615-38438.875



深圳市爱华勘测工程有限公司

2000 国家大地坐标系，1985 国家高程基准，等高距 1 米，中央子午线 114 度。
GB/T 20257.1-2007 国家基本比例尺地图图式第 1 部分：
1:500, 1:1000, 1:2000 地形图图式。
2022 年 11 月制图



附注：测量员：罗龙雨 绘图员：罗龙雨 检查员：袁金裕

测绘报告出图专用章
单位名称：深圳市爱华勘测工程有限公司
资质等级：甲级
资质证书编号：4400370
国家测绘地理信息局监制