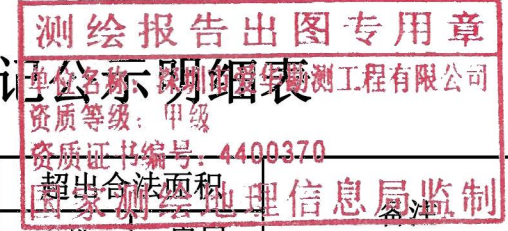


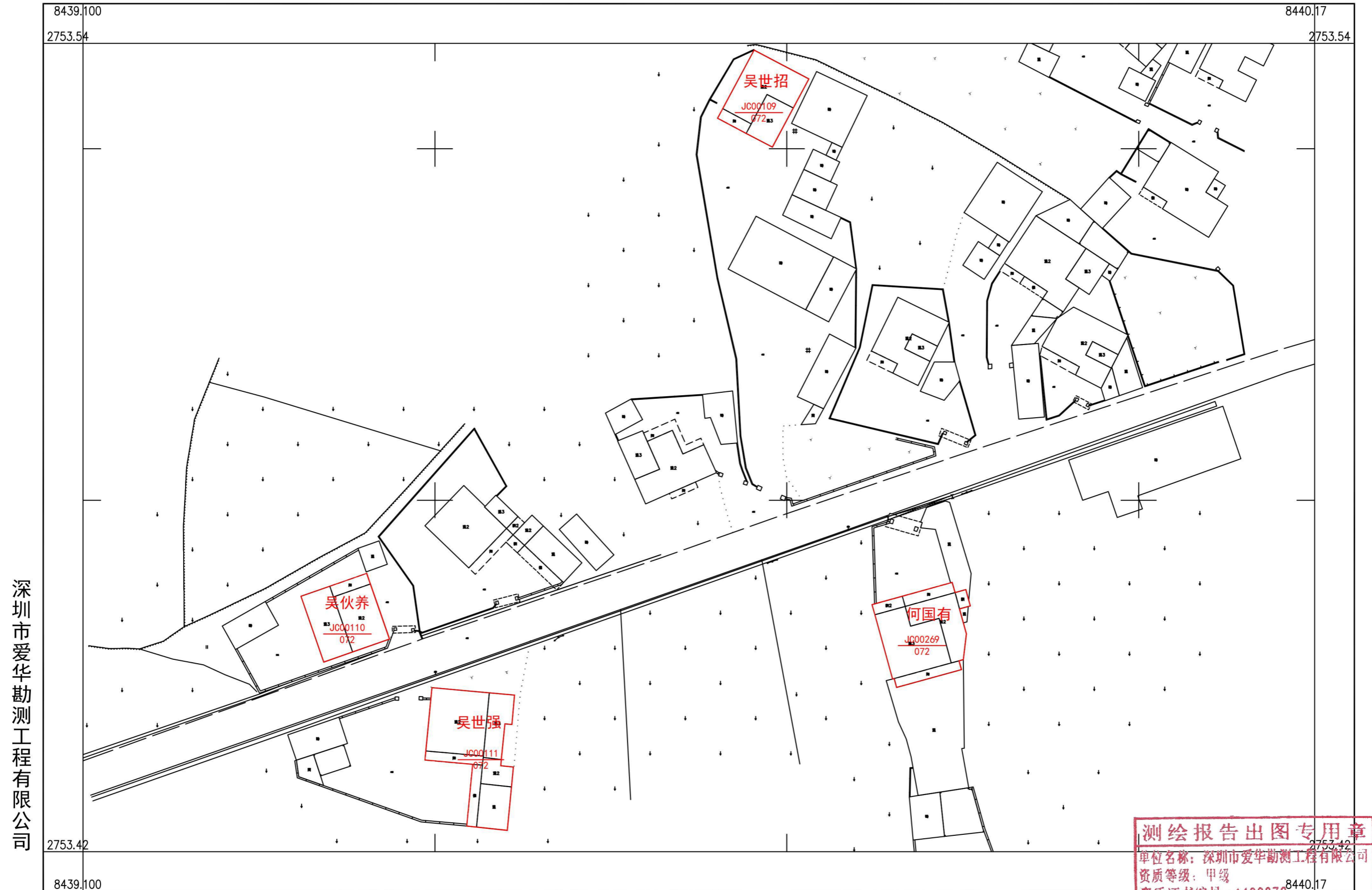
乳源县游溪镇烈村村委会烈村宅基地和集体建设用地房地一体确权登记调查结果及首次登记公示明细表



序号	宗地代码	权利人	不动产单元号	宅基地面积	房屋幢号	总套数	总层数	所在层	房屋结构	竣工时间	建筑面积	共有面积	超出合法面积		备注
													土地	房屋	
1	JC00282	吴金生	440232004008JC00282F00010001	113.47	1幢	1	3	1-3	混合	2003/3/1	229.32	0.00			
2	JC00001	张冬连	440232004009JC00001F00010001	88.74	1幢	1	3	1-3	混合	2002/11/1	174.25	0.00			
3	JC00012	余继全	440232004009JC00012F00010001	113.35	1幢	1	3	1-3	混合	2006/3/1	238.49	0.00			
4	JC00014	吴世勤、吴世荣	440232004009JC00014F00010001	136.13	1幢	1	3	1-3	混合	2006/5/1	343.65	0.00			吴世勤, 吴世荣共同共有
5	JC00018	吴定成	440232004009JC00018F00010001	142.03	1幢	1	4	1-4	混合	2006/6/1	401.70	0.00	22.03	101.7	
6	JC00019	钟振尚	440232004009JC00019F00010001	87.23	1幢	1	3	1-3	混合	2013/8/1	187.79	0.00			
7	JC00020	钟振柱	440232004009JC00020F00010001	99.61	1幢	1	3	1-3	混合	2014/9/1	229.75	0.00			
8	JC00021	钟院华	440232004009JC00021F00010001	82.86	1幢	1	1	1	混合	2013/12/1	78.32	0.00			
9	JC00023	吴世明	440232004009JC00023F00010001	117.67	1幢	1	3	1-3	混合	2015/12/1	249.08	0.00			
10	JC00034	欧学群	440232004009JC00034F00010001	64.32	1幢	1	3	1-3	混合	2010/10/1	164.89	0.00			
11	JC00035	欧学林	440232004009JC00035F00010001	93.42	1幢	1	3	1-3	混合	2012/8/1	223.87	0.00			
12	JC00036	欧学繁	440232004009JC00036F00010001	106.32	1幢	1	3	1-3	混合	2008/8/1	218.68	0.00			
13	JC00109	吴世招	440232004009JC00109F00010001	96.91	1幢	1	3	1-3	混合	2010/8/1	209.59	0.00			
14	JC00110	吴伙养	440232004009JC00110F00010001	98.01	1幢	1	3	1-3	混合	2011/12/1	228.50	0.00			
15	JC00111	吴世强	440232004009JC00111F00010001	167.60	1幢	1	3	1-3	混合	2011/1/1	295.40	0.00	47.6		
16	JC00119	吴月养	440232004009JC00119F00010001	99.75	1幢	1	3	1-3	混合	2009/8/1	216.91	0.00			
17	JC00140	钟振森	440232004009JC00140F00010001	94.04	1幢	1	3	1-3	混合	2013/8/1	219.36	0.00			
18	JC00141	钟亚六	440232004009JC00141F00010001	81.70	1幢	1	1	1	混合	2011/8/1	70.52	0.00			
19	JC00169	钟日升	440232004009JC00169F00010001	54.24	1幢	1	1	1	混合	2018/12/1	48.67	0.00			
20	JC00204	钟振街	440232004009JC00204F00010001	43.10	1幢	1	1	1	混合	2011/8/1	38.74	0.00			
21	JC00216	钟院华	440232004009JC00216F00010001	166.85	1幢	1	3	1-3	混合	2013/12/1	260.70	0.00	46.85		
22	JC00217	钟国福	440232004009JC00217F00010001	116.29	1幢	1	2	1-2	混合	2000/4/1	213.75	0.00			
23	JC00219	黎亚祝	440232004009JC00219F00010001	129.17	1幢	1	3	1-3	混合	2005/10/1	254.67	0.00	9.17		
24	JC00228	邓优强	440232004009JC00228F00010001	111.23	1幢	1	3	1-3	混合	2016/6/1	247.88	0.00			
25	JC00269	何国有	440232004009JC00269F00010001	143.86	1幢	1	3	1-3	混合	2008/8/1	318.16	0.00	23.86	18.16	
26	JC00275	吴世营	440232004009JC00275F00010001	105.17	1幢	1	3	1-3	混合	2004/11/1	220.93	0.00			
27	JC00333	吴永来	440232004009JC00333F00010001	81.27	1幢	1	3	1-3	混合	2008/10/1	180.31	0.00			
28	JC00334	钟振常	440232004009JC00334F00010001	116.13	1幢	1	1	1	混合	1990/3/1	109.52	0.00			
29	JC00344	莫万安	440232004009JC00344F00010001	83.74	1幢	1	3	1-3	混合	2015/12/1	169.49	0.00			

乳源县房地一体游溪镇烈村村委会烈村公示图(一)

2753.424-38439.995



深圳市爱华勘测工程有限公司

测绘报告出图专用章
单位名称: 深圳市爱华勘测工程有限公司
资质等级: 甲级
资质证书编号: 4400370
绘图员: 罗龙雨 检查员: 基金韬
国家测绘地理信息局监制

2000 国家大地坐标系, 1985 国家高程基准, 等高距 1 米, 中央子午线 114 度。
GBT 20257.1-2007 国家基本比例尺地图图式第 1 部分:
1:500, 1:1000, 1:2000 地形图图式。
2022 年 11 月制图

1:500



附注: 测量员: 罗龙雨 绘图员: 罗龙雨 检查员: 基金韬

乳源县房地一体游溪镇烈村村委会烈村公示图(二)

2753.623-38440.136



深圳市爱华勘测工程有限公司

测绘报告出图专用章
单位名称: 深圳市爱华勘测工程有限公司
资质等级: 甲级
资质证书编号: 44008740.29
罗龙雨 罗龙雨 罗龙雨 罗龙雨

2000 国家大地坐标系, 1985 国家高程基准, 等高距 1 米, 中央子午线 114 度。 1:500
GBT 20257.1-2007 国家基本比例尺地图图式第 1 部分:
1:500, 1:1000, 1:2000 地形图图式。
2022 年 11 月制图



附注: 测量员: 罗龙雨 绘图员: 罗龙雨 检查员: 罗龙雨

乳源县房地一体游溪镇烈村村委会烈村公示图(三)

2753.611-38440.359



测绘报告出图专用章
单位名称: 深圳市爱华勘测工程有限公司
资质等级: 甲级
资质证书编号: 440343051

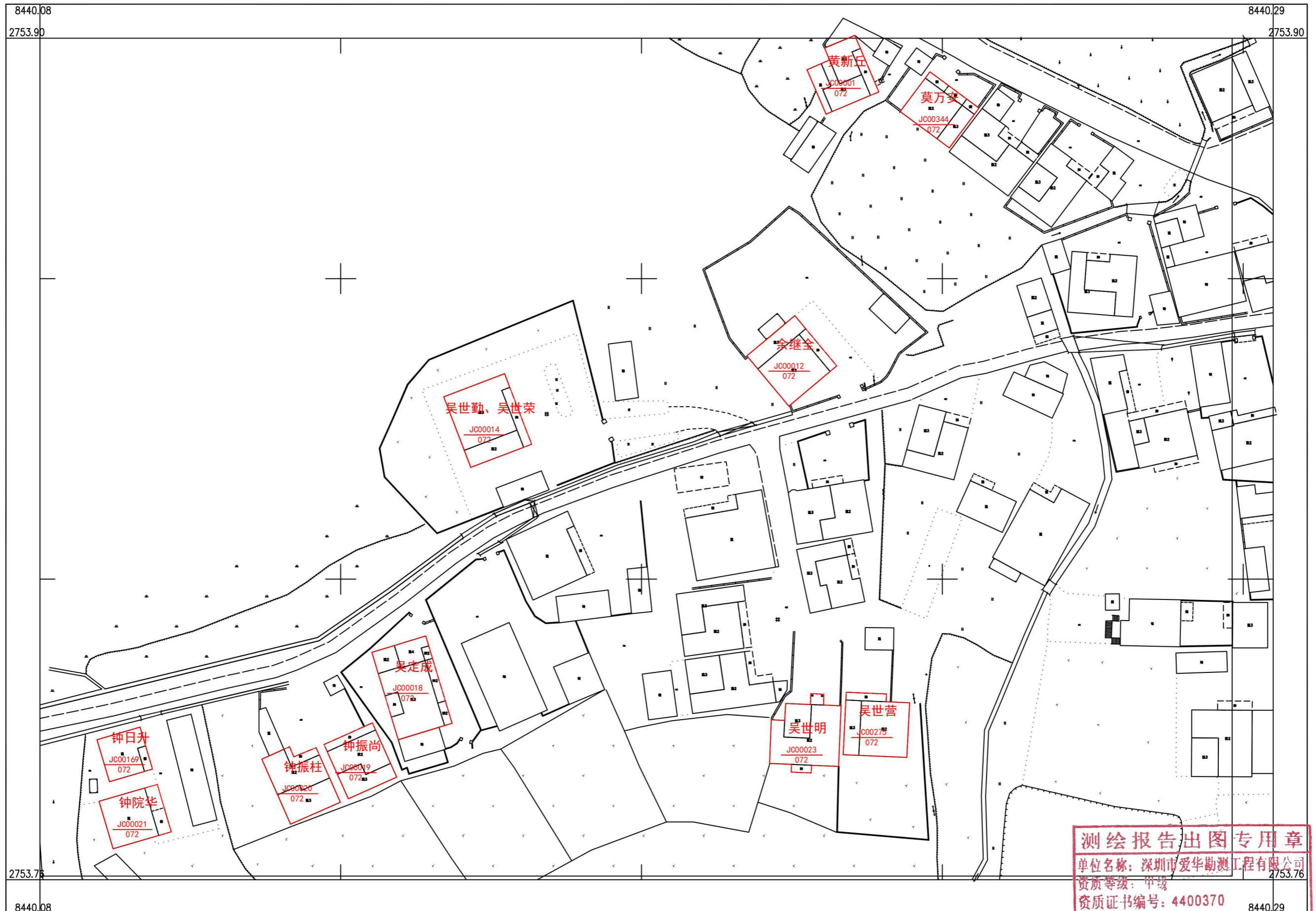
2000 国家大地坐标系, 1985 国家高程基准, 等高距 1 米, 中央子午线 114 度。
GB/T 20257.1-2007 国家基本比例尺地图图式第 1 部分:
1:500, 1:1000, 1:2000 地形图图式。
2022 年 11 月制图



附注: 测量员: 罗龙雨 绘图员: 罗龙雨 检查员: 罗龙雨
国家测绘地理信息局监制

乳源县房地一体游溪镇烈村村委会烈村公示图(四)

2753.756-38440.081



深圳市爱华勘测工程有限公司

测绘报告出图专用章
单位名称: 深圳市爱华勘测工程有限公司
资质等级: 甲级
资质证书编号: 4400370
国家测绘地理信息局监制

2000 国家大地坐标系, 1985 国家高程基准, 等高距 1 米, 中央子午线 114 度。
GBT 20257.1-2007 国家基本比例尺地图图式第 1 部分:
1:500, 1:1000, 1:2000 地形图图式。
2022 年 11 月制图



附注: 测量员: 罗龙雨 绘图员: 罗龙雨 检查员: 聂金超

乳源县房地一体游溪镇烈村村委会烈村公示图(五)

2753.930-38440.204




深圳市爱华勘测工程有限公司

测绘报告出图专用章
单位名称: 深圳市爱华勘测工程有限公司
资质等级: 甲级
资质证书编号: 4400370
国家测绘地理信息局监制

2000 国家大地坐标系, 1985 国家高程基准, 等高距 1 米, 中央子午线 114 度。
GBT 20257.1-2007 国家基本比例尺地图图式第 1 部分:
1:500, 1:1000, 1:2000 地形图图式。
2022 年 11 月制图

1:500



附注: 测量员: 罗龙雨 绘图员: 罗龙雨 检查员: 葛金韬