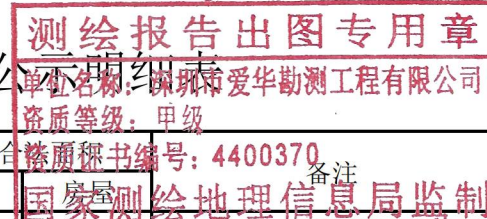


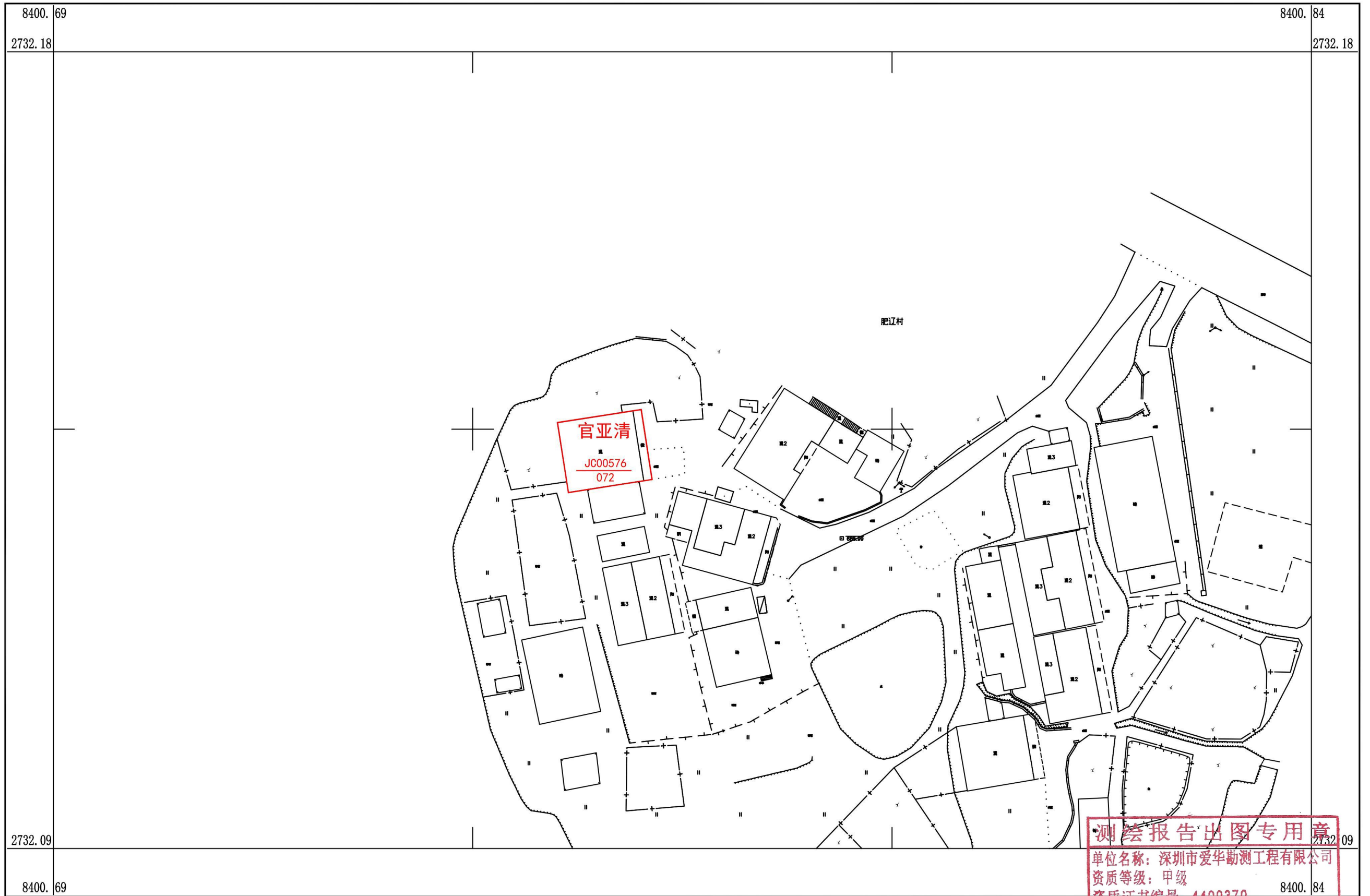
乳源县洛阳镇田螺坑村委会肥辽村宅基地和集体建设用地房地一体确权登记调查结果及首次登记公示明细表



序号	宗地代码	权利人	不动产单元号	宅基地面积	房屋幢号	总套数	总层数	所在层	房屋结构	竣工时间	建筑面积	共有面积	超出合
													土地
1	JC00576	官亚清	440232008015JC00576F00010001	85.24	1幢	1	1	1	混合	2005/3/1	76.80	0.00	

乳源县房地一体洛阳镇田螺坑村委会肥辽村公示图

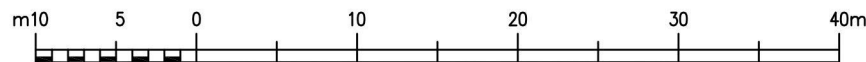
2732.090-38400.694



深圳市爱华勘测工程有限公司

2000 国家大地坐标系, 1985 国家高程基准, 等高距 1 米, 中央子午线 114 度
GBT 20257.1-2007 国家基本比例尺地图图式第 1 部分
1:500, 1:1000, 1:2000 地形图图式
2022 年 11 月制图

1:500



附注:测量员:罗龙雨

测绘报告出图专用章
单位名称:深圳市爱华勘测工程有限公司
资质等级:甲级
资质证书编号:4400370
8400.84
2732.09