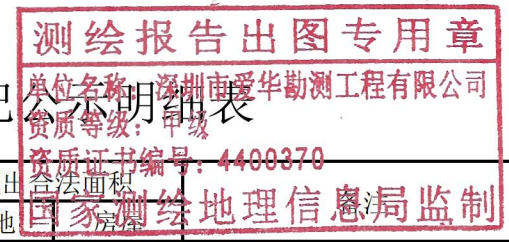


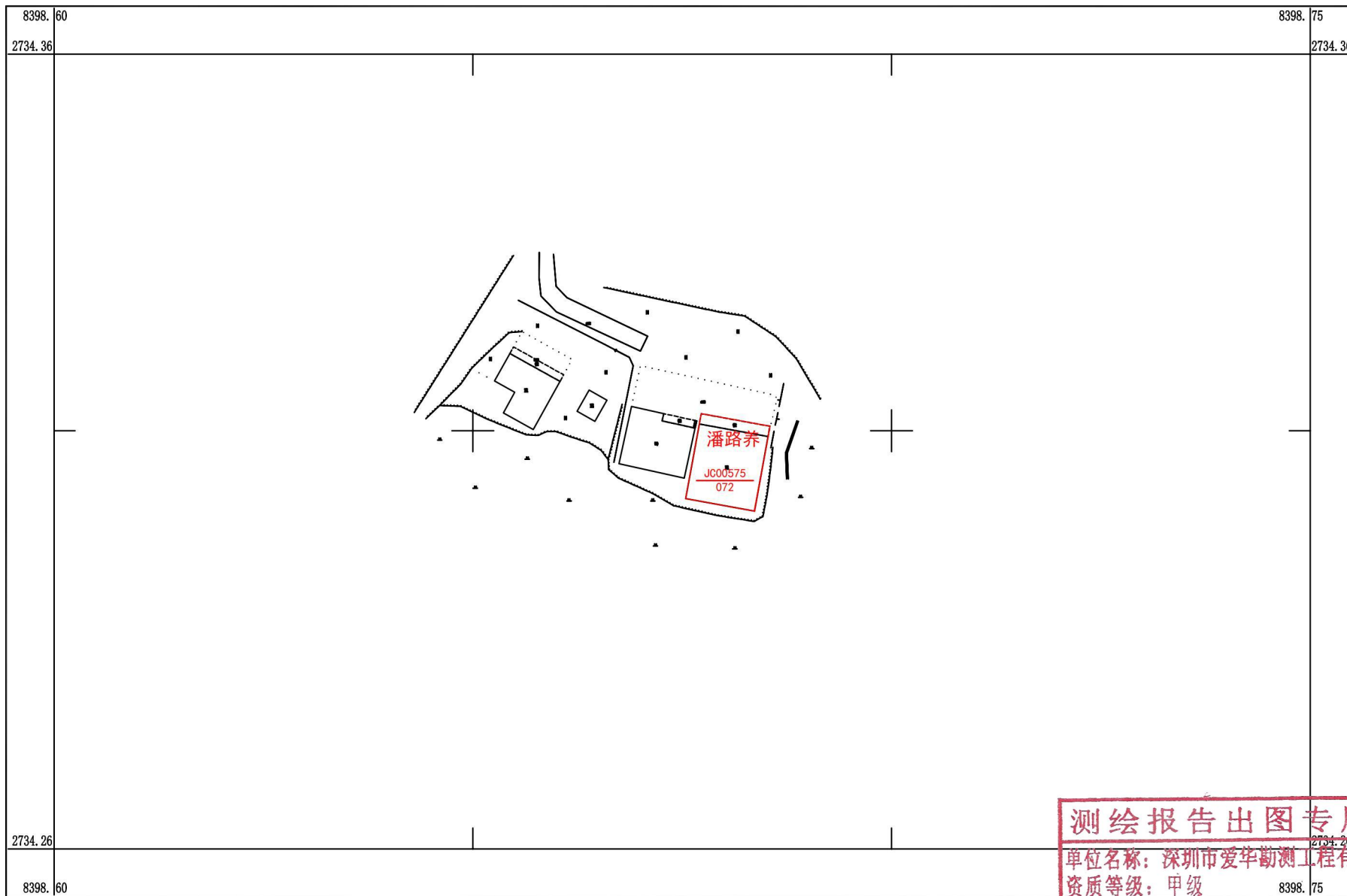
乳源县洛阳镇田螺坑村委会洋洞村宅基地和集体建设用地房地一体确权登记调查结果及首次登记公示明细表



序号	宗地代码	权利人	不动产单元号	宅基地面积	房屋幢号	总套数	总层数	所在层	房屋结构	竣工时间	建筑面积	共有面积	超出 土地
1	JC00575	潘路养	440232008015JC00575F00010001	85.99	1幢	1	1	1	混合	2008/11/8	75.56	0.00	

乳源县房地一体洛阳镇田螺坑村委会洋洞村公示图


2734.264-38398.598



深圳市爱华勘测工程有限公司

测绘报告出图专用章
单位名称：深圳市爱华勘测工程有限公司
资质等级：甲级
资质证书编号：4400370
国家测绘地理信息局监制

2000 国家大地坐标系，1985 国家高程基准，等高距 1 米，中央子午线 114 度
GB/T 20257.1-2007 国家基本比例尺地图图式第 1 部分
1:500, 1:1000, 1:2000 地形图图式
2022 年 11 月制图



附注:测量员:罗九雨 绘图员:罗九雨 检查员:聂金韬