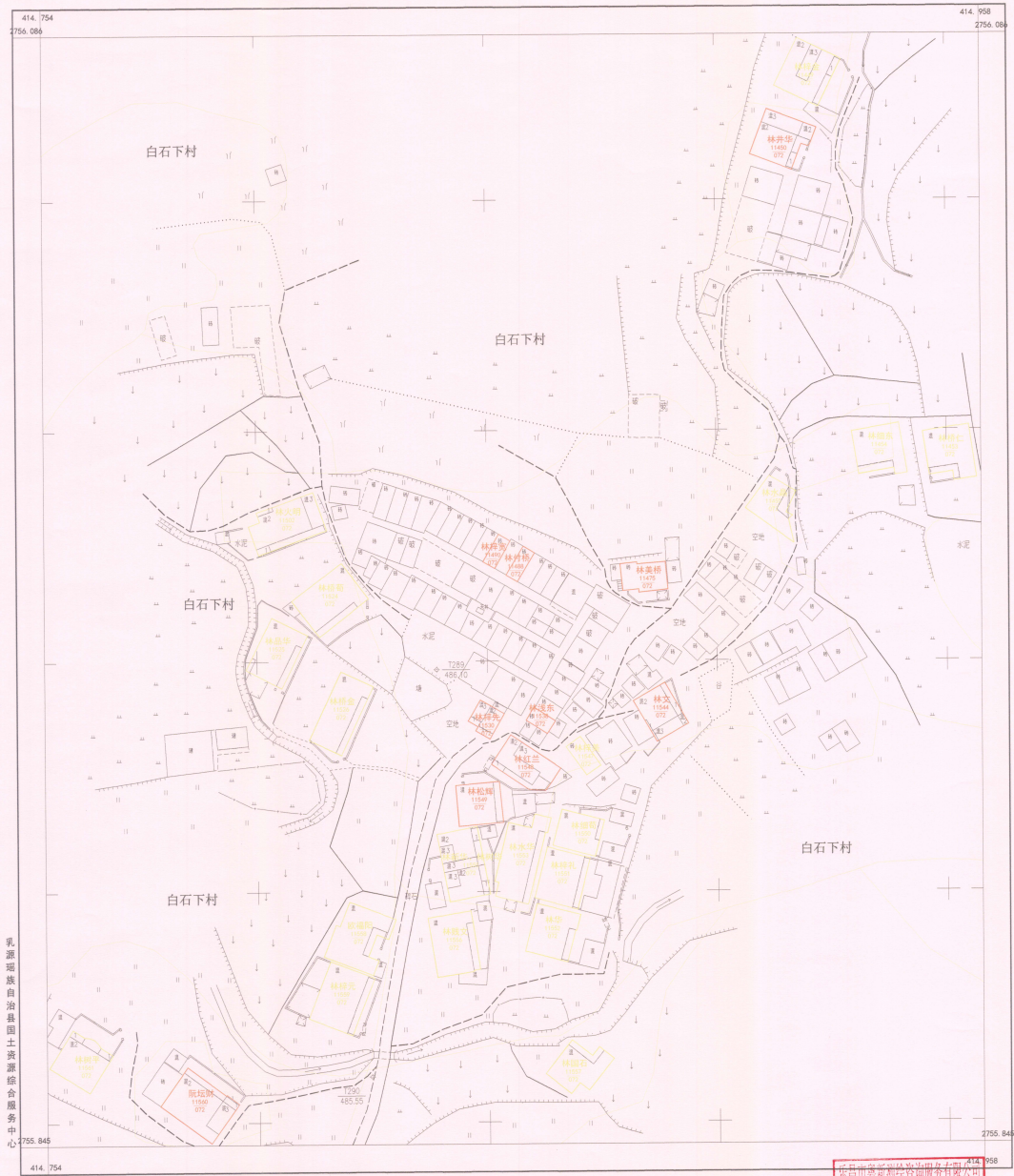


乳源县大桥镇石角塘村委会白石下村“房地一体”公示图
2755.85-414.75



乳源瑶族自治县国土资源综合服务中心

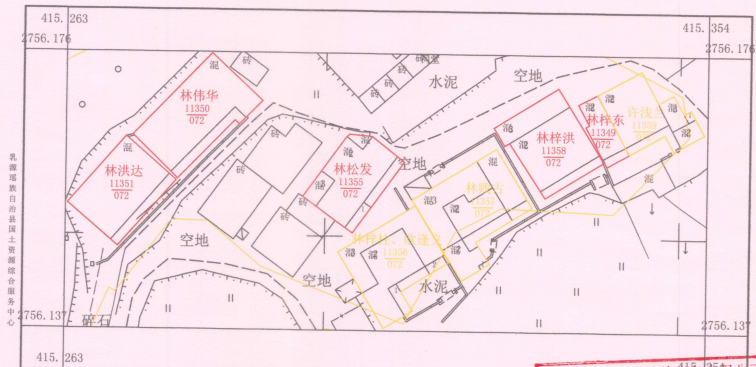
2000国家大地坐标系, 1985国家高程基准, 等高距1米, 中央子午线114度。
GB/T 20257.1-2007 国家基本比例尺地图图式 第1部分:
1:500, 1:1000, 1:2000 地形图图式。
2019年9月制图。

1:500

测量员: 王碧华, 绘图员: 许瑞峰, 检查员: 阮文聪
资料室: (不动) 农籍办
内测签字 4420555

乳源县大桥镇石角塘村委会白须冲村“房地一体”公示图

2756.14-415.26



乳源瑶族自治县测绘服务中心

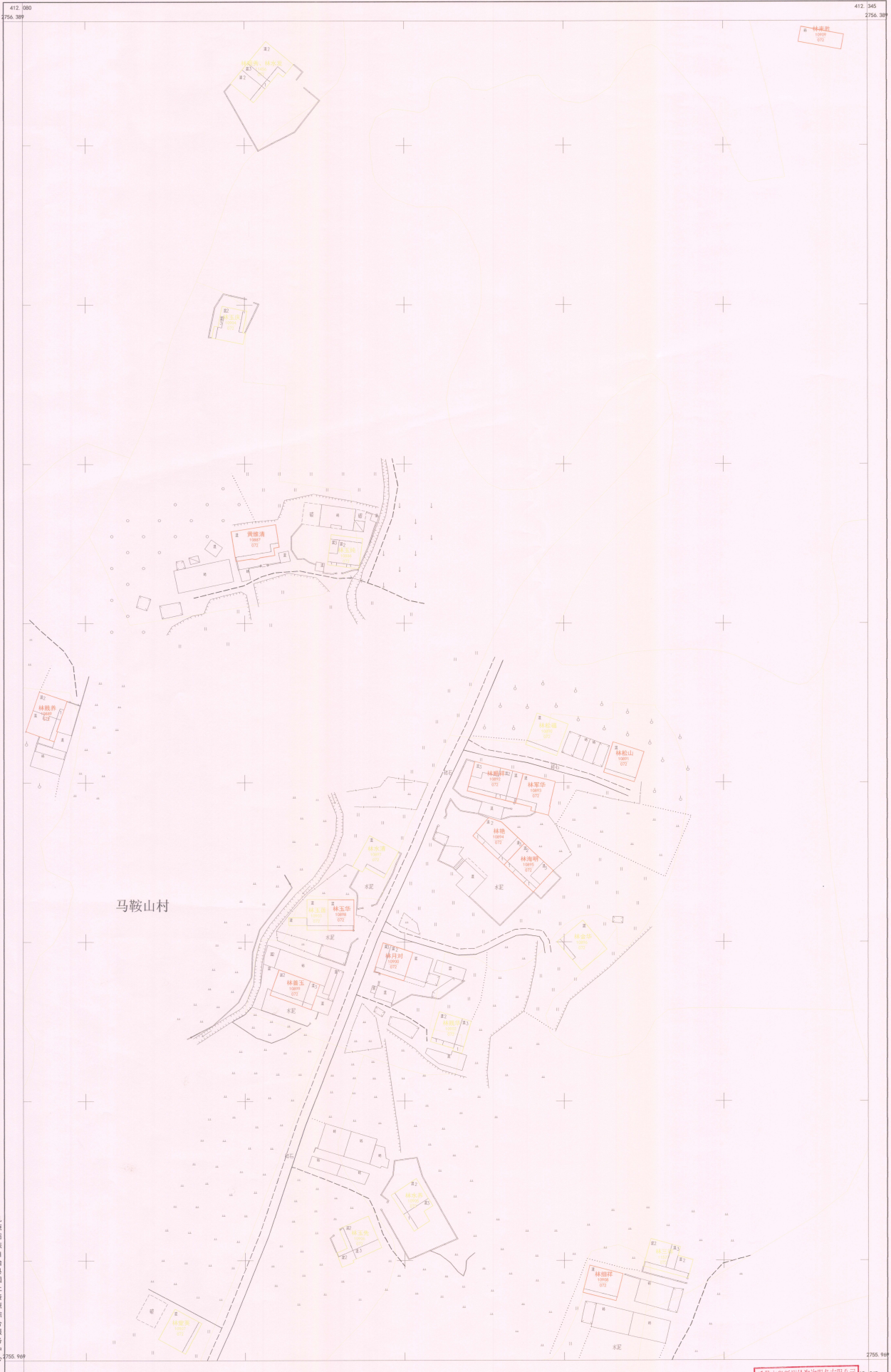
2000国家大地坐标系, 1985国家高程基准, 等高距1米, 中央子午线114度。
 GBT 20257.1-2007 国家基本比例尺地图图式 第1部分:
 1:500, 1:1000, 1:2000 地形图图式。
 2019年9月制图。

1:500

测量员: 王碧球, 黎国英, 许明强, 梁宜弟, 陈文峰

乐昌市嘉新测绘服务有限公司
 资料章 (不动产权籍专用)
 丙测资字 4420555

乳源县大桥镇石角塘村委会马鞍山村“房地一体”公示图
2755.97-412.08



2000国家大地坐标系, 1985国家高程基准, 等高距1米, 中央子午线114度。
GB 20257.1-2007 国家基本比例尺地形图图式 第1部分:
1:500, 1:1000, 1:2000 地形图图式。
2019年9月制版。

乳源瑶族自治县自然资源局
测量员: 王典豪 杨国栋 (杨国栋) 廖文聪
内测资字 4420555

乳源县大桥镇石角塘村委会泥竹塘村“房地一体”公示图

Z136-39-411-42

411.811

2798.838

411.817

2798.838



来源：乳源县人民政府不动产登记中心
 主审：李国辉
 审核：李国辉
 编制：李国辉
 日期：2019年9月

1:500

乳源瑶族自治县国土测绘队
 中心
 1:500 国家大地坐标系, 1985国家高程基准, 等高距: 米, 中央子午线: 114度
 411.817
 2798.838
 2019年9月编制

乳源县大桥镇石角塘村村委会三房、四房村“房地一体”公示图

2757-04-413-99



2000国家大地坐标系, 1980国家高程基准, 粤海大地坐标系, 米, 中央子午线114.6度,
 150071000, 500000, 2000 大地坐标系, 粤海大地坐标系, 米, 2018年9月制图。

1:500

乳源县自然资源局
 局长 王...
 副局长 李...
 总工程师 李...
 2018年9月

413 007
 2757 304