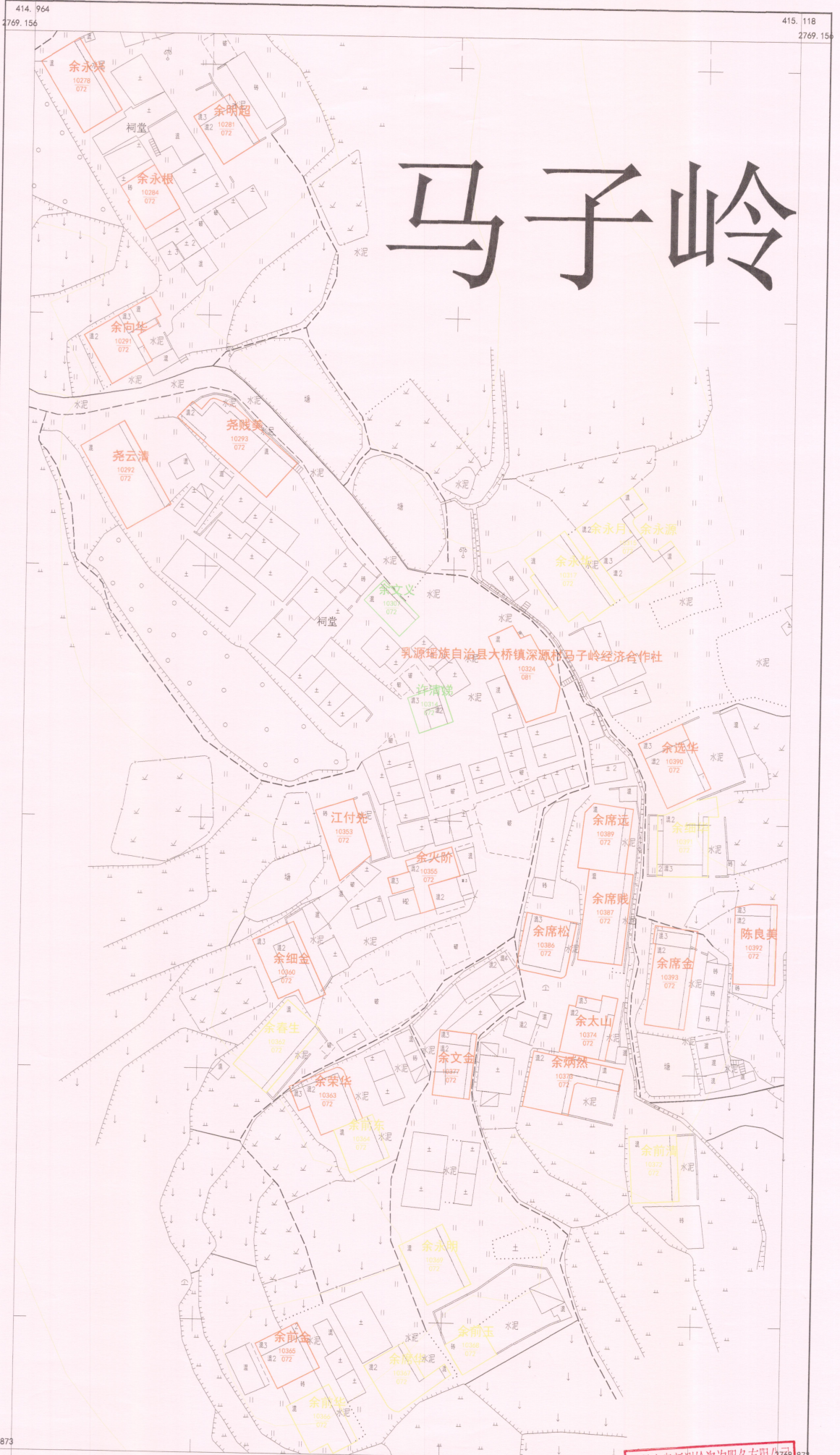


马子岭

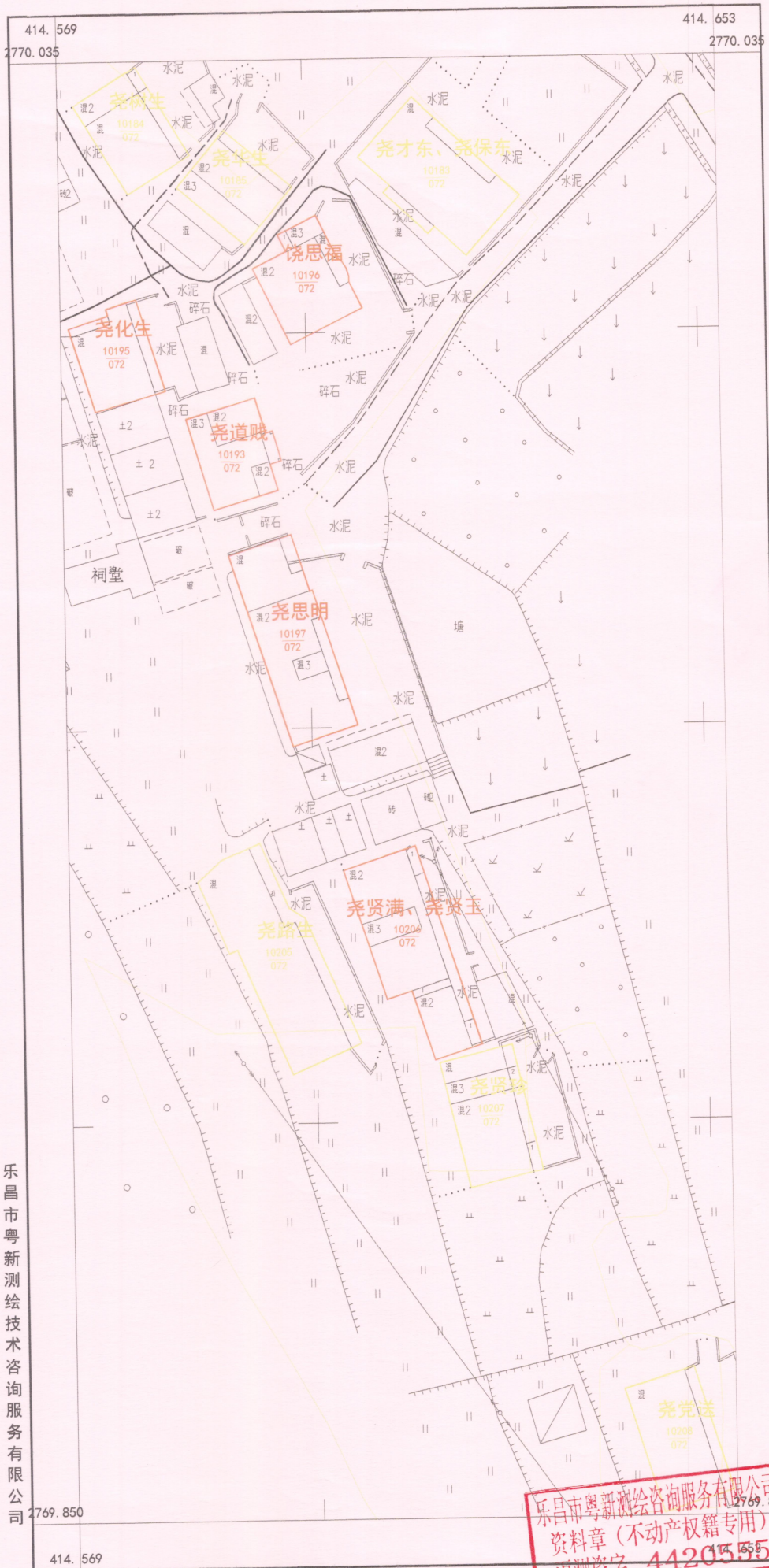


乐昌市粤新测绘技术咨询服务有限公司

乐昌市粤新测绘技术咨询服务有限公司
资料章(不动产权籍专用)
414.96

乳源县大桥镇深源村委会桥头下村“房地一体”公示图

2769.85-414.57



乐昌市粤新测绘技术咨询有限公司

乐昌市粤新测绘技术咨询有限公司
资料章 (不动产权籍专用)
图测数字 4420555

2000国家大地坐标系, 1985国家高程基准, 等高距1米, 中央子午线114度。
GB/T 20257.1-2007 国家基本比例尺地图图式 第1部分:
1:500, 1:1000, 1:2000 地形图图式。
2019年9月制图。

测量员: 刘晓文, 绘图员: 曾兴顺, 检查员: 李宇

1:500

2770.59-414.52
 乐昌市粤新测绘技术咨询有限公司
 深源村“房地一体”公示图一
 2770.800

深源村



乐昌市粤新测绘技术咨询有限公司

乐昌市粤新测绘技术咨询有限公司
 资料章（不动产籍专用章）
 1120555

414.519
 2770.800
 2000国家大地坐标系, 1985国家高程基准, 等高距1米, 中央子午线114度。
 GB/T 20257.1-2007 国家基本比例尺地图图式 第1部分:
 1:500, 1:1000, 1:2000 地形图图式。
 2019年9月制图。

1:500

测量员: 刘晓文

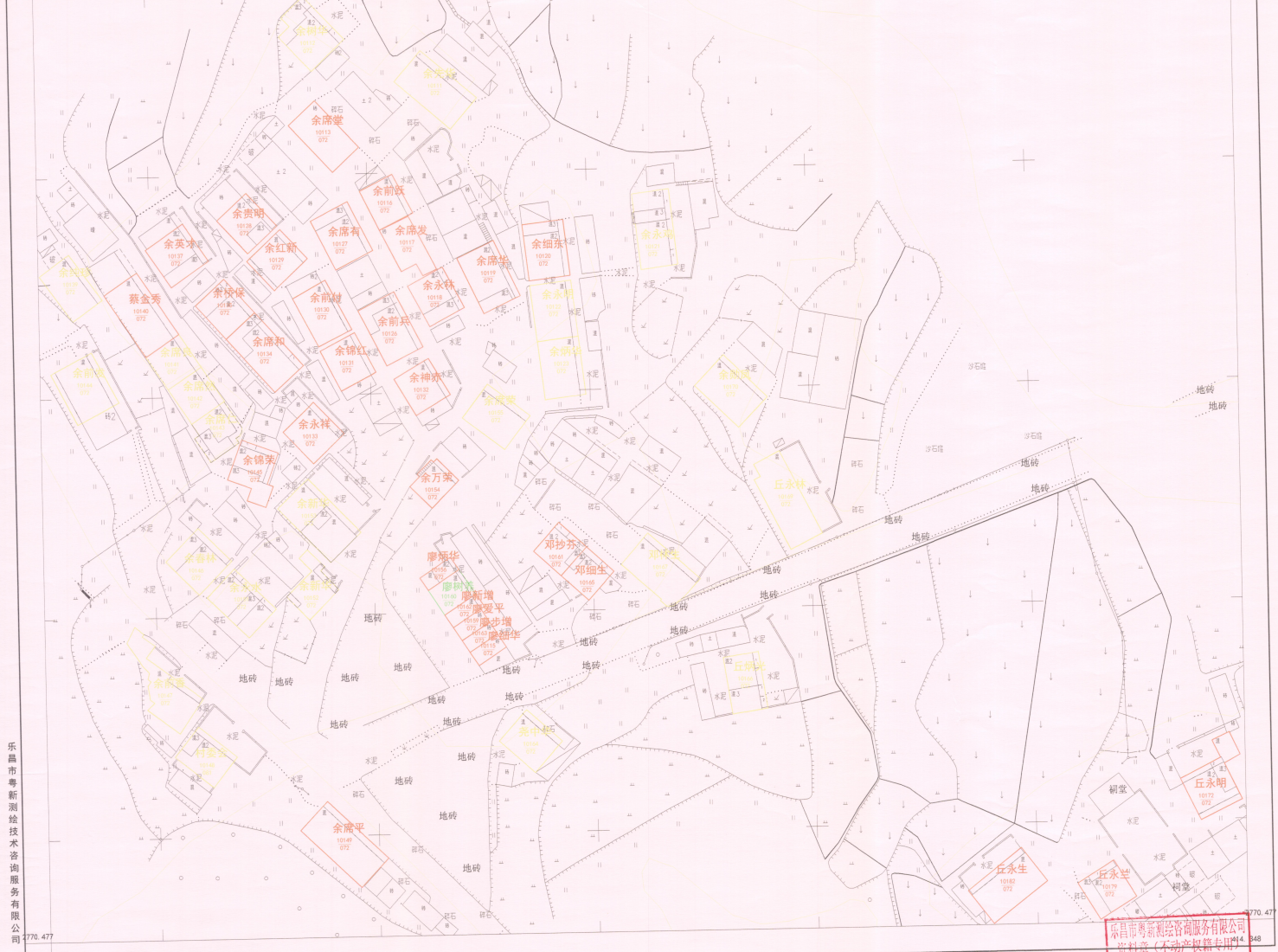
绘图员: 曾兴顺 检查员: 李宇

414.698
 2770.800
 2770.585
 414.698

乳源县大桥镇深源村委会深源村“房地一体”公示图二
2770.48-414.07

414.075
2770.491

414.348
2770.67



乐昌市粤新测绘技术有限公司
4770.477

414.075
2000国家大地坐标系,1985国家高程基准,等高距1米,中央子午线114度。
GB/T 20257.1-2007 国家基本比例尺地图图式 第1部分:
1:500,1:1000,1:2000 地形图图式。
2019年9月制图。

1:500

乐昌市粤新测绘咨询服务有限公司
资料专用于不动产确权专用

测量员:刘晓文 制图员:曾伟峰 李宇

2770.477

乳源县大桥镇深源村委会石角坪村“房地一体”公示图

2769.49-414.77



乐昌市粤新测绘技术咨询有限公司

乐昌市粤新测绘咨询服务有限公司
资料章(不动产权籍专用)
1420555

2000国家大地坐标系, 1985国家高程基准, 等高距1米, 中央子午线114度。
GB/T 20257.1-2007 国家基本比例尺地图图式 第1部分: 1:500, 1:1000, 1:2000 地形图图式。
2019年9月制图。

测量员: 刘晓文 绘图员: 曾兴顺 检查员: 李宇