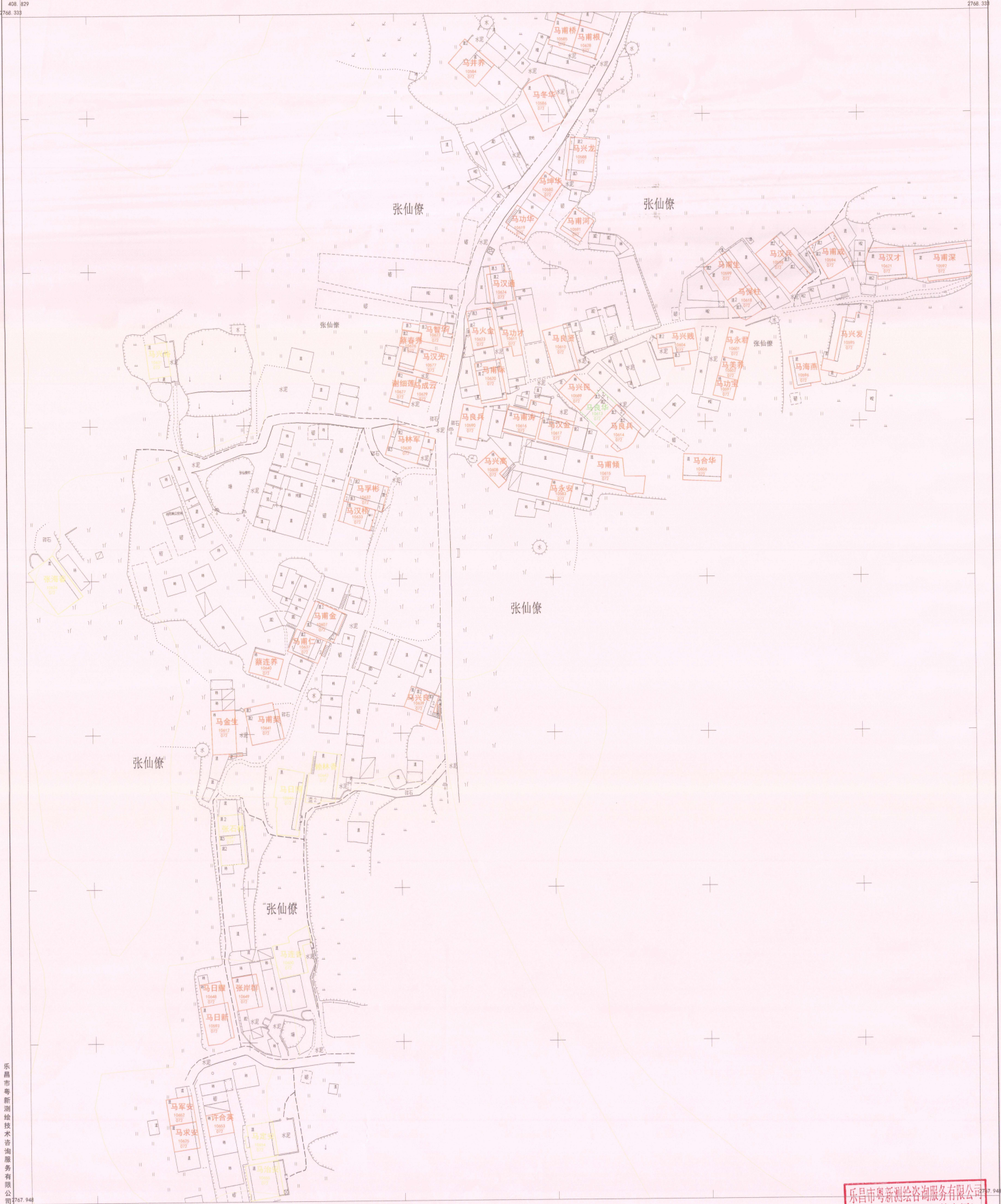


乳源县大桥镇三元村委会张仙僚村“房地一体”公示图  
2767.95-408.83



乐昌市粤新测绘技术咨询有限公司  
2767.948

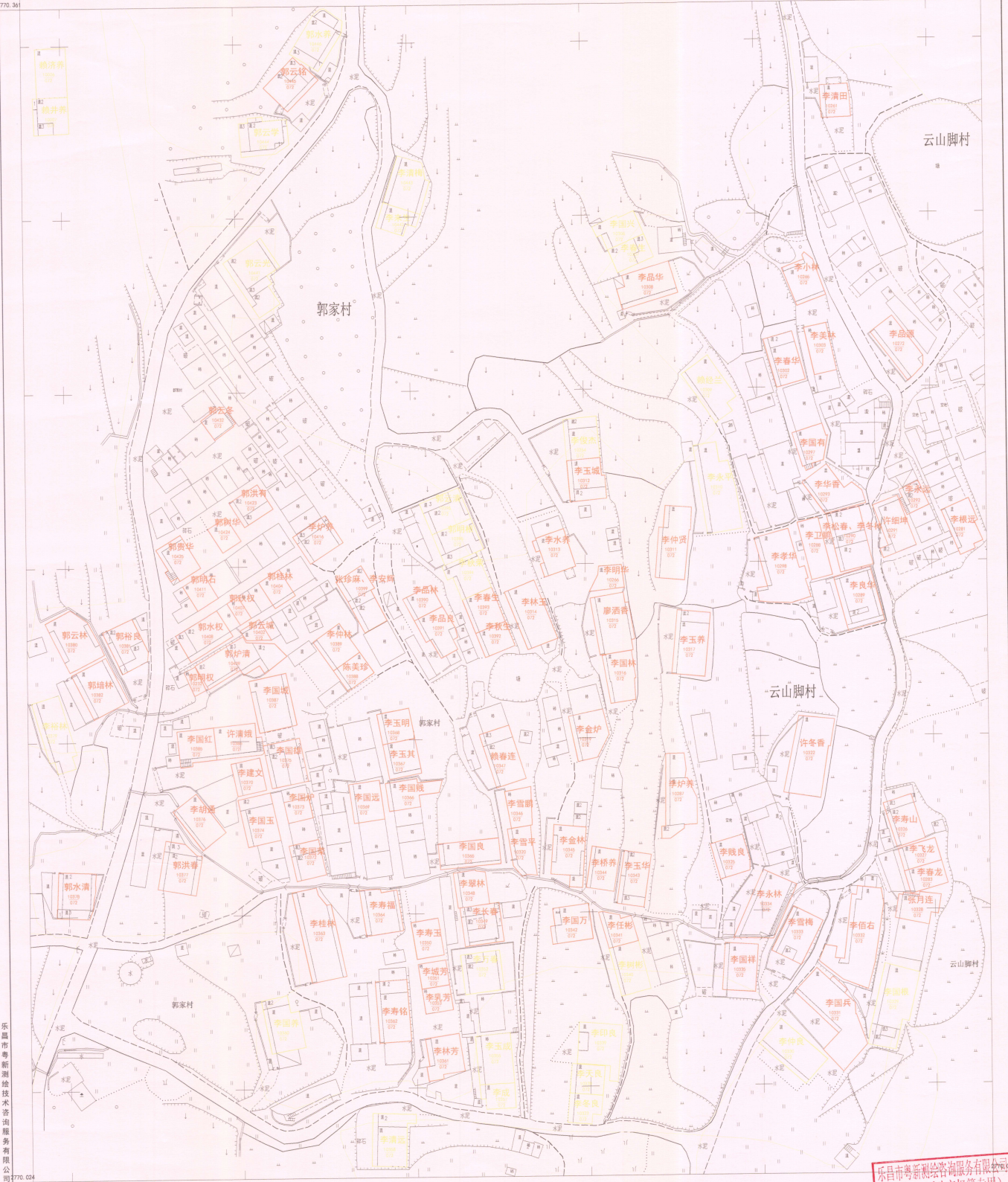
乐昌市粤新测绘技术咨询有限公司  
资料章（不动产登记专用）  
2019年9月

2000国家大地坐标系, 1985国家高程基准, 等高距1米, 中央子午线114度。  
GB/T 20257.1-2007 国家基本比例尺地形图式 第1部分:  
1:500, 1:1000, 1:2000 地形图图式。  
2019年9月制版。

乳源县大桥镇三元村委会郭家、云山脚、塘湾村“房地一体”公示图  
2770.02-409.94

410.216  
2770.36

409.939  
2770.361



乐昌市粤新测绘技术咨询有限公司  
2770.024

2000国家大地坐标系, 1985国家高程基准, 等高距1米, 中央子午线114度。  
GB/T 20257.1-2007 国家基本比例尺地图图式 第1部分:  
1:500, 1:1000, 1:2000 地形图图式。  
2019年9月制图。

1:600

乐昌市粤新测绘咨询有限公司  
资料章(不动产籍) 420555  
测量员: 阮明 李伟 李伟 李伟 李伟

# 乳源县大桥镇三元村委会对门岭村“房地一体”公示图

2771.29-410.15



乐昌市粤新测绘技术咨询有限公司

2000国家大地坐标系, 1985国家高程基准, 等高距1米, 中央子午线114度。  
 GBT 20257.1-2007 国家基本比例尺地图图式 第1部分:  
 1:500, 1:1000, 1:2000 地形图图式。  
 2019年9月制图。

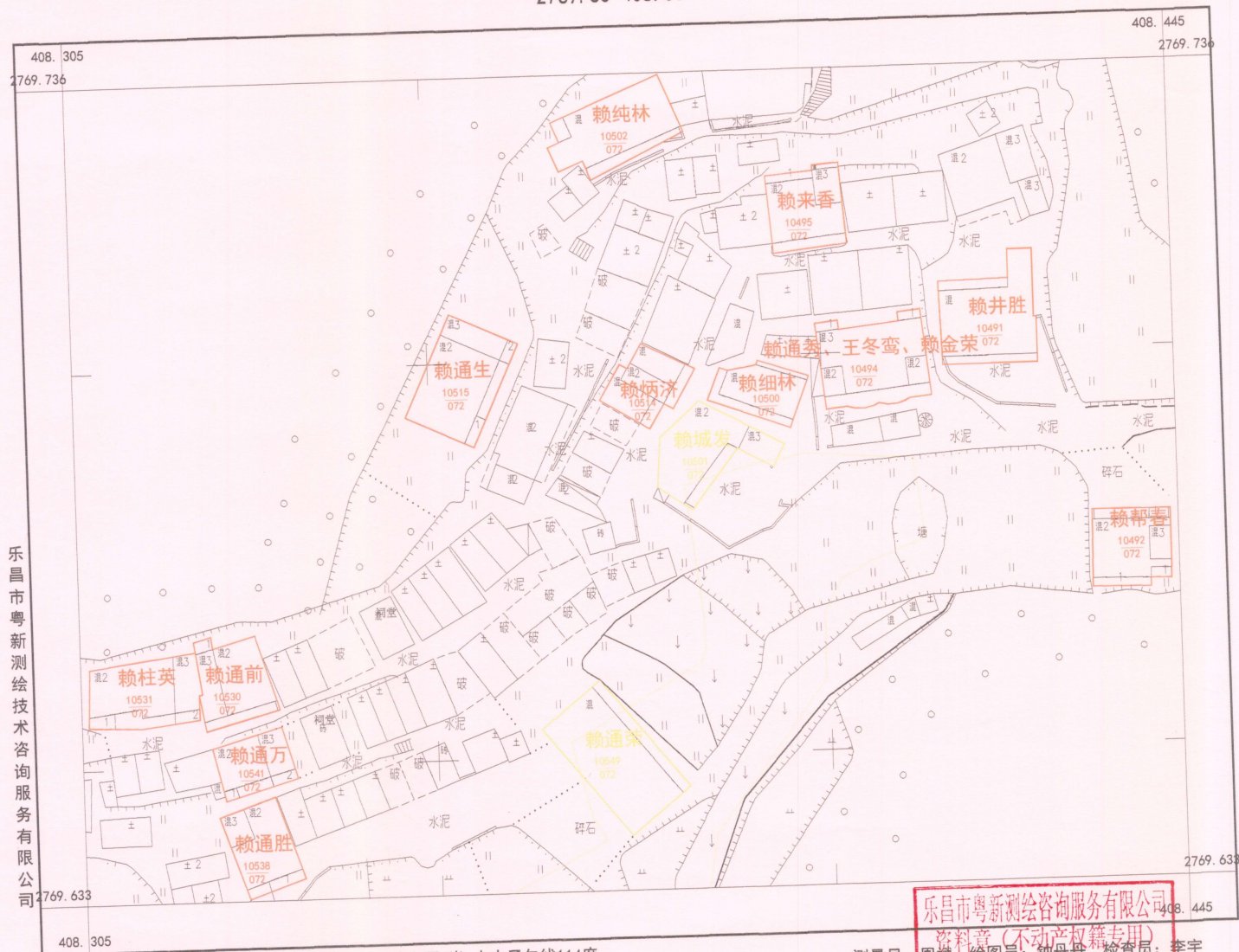
1:500

测量员: 周斌

乐昌市粤新测绘技术咨询有限公司  
 资料章(不动产权籍专用)  
 绘图员: 钟丹丹 检查员: 李宇  
 内测资字: 4420555

# 乳源县大桥镇三元村委会泥秋塘村“房地一体”公示图一

2769.63-408.30



乐昌市粤新测绘技术咨询有限公司

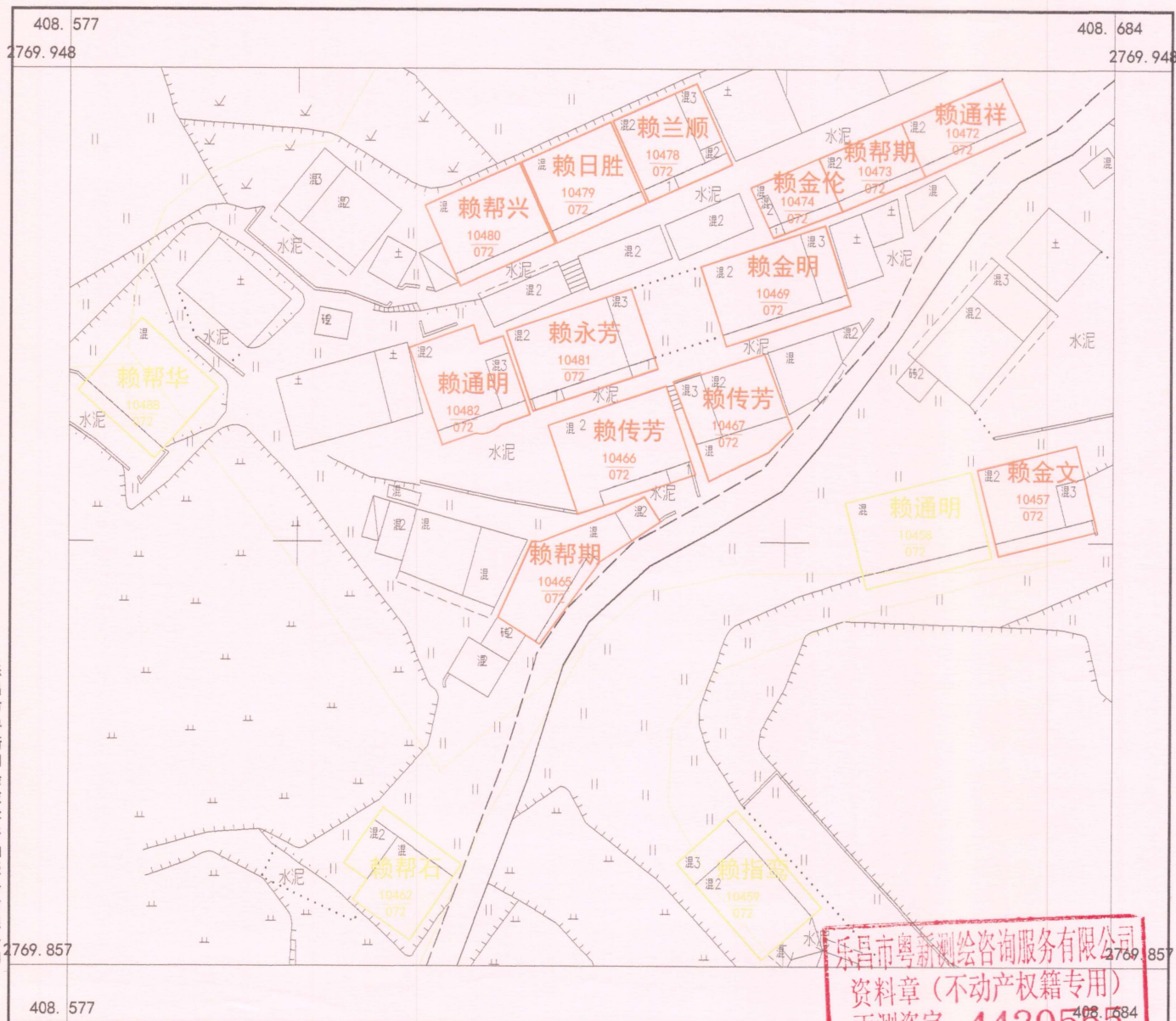
2000国家大地坐标系, 1985国家高程基准, 等高距1米, 中央子午线114度。  
 GBT 20257.1-2007 国家基本比例尺地图图式 第1部分:  
 1:500, 1:1000, 1:2000 地形图图式。  
 2019年9月制图。

1:500

乐昌市粤新测绘技术咨询有限公司  
 资料章 (不动产权籍专用)  
 内测资字 4420555  
 测量员: 周斌 绘图员: 钟丹丹 检查员: 李宇

# 乳源县大桥镇三元村委会泥秋塘村“房地一体”公示图二

2769.86-408.58



乐昌市粤新测绘技术咨询有限公司

乐昌市粤新测绘技术咨询有限公司  
资料章（不动产权籍专用）  
丙测资字 4420535  
测量员：周斌 绘图员：钟丹丹 检查员：李宇

2000国家大地坐标系, 1985国家高程基准, 等高距1米, 中央子午线114度。  
GBT 20257.1-2007 国家基本比例尺地图图式 第1部分:  
1:500, 1:1000, 1:2000 地形图图式。  
2019年9月制图。

1:500

# 乳源县大桥镇三元村委会围里村“房地一体”公示图

2771.80-409.64



乐昌市粤新测绘技术咨询有限公司

乐昌市粤新测绘技术咨询有限公司  
资料章(不动产权籍专用)  
丙测字 4420555

2000国家大地坐标系, 1985国家高程基准, 等高距1米, 中央子午线114度。  
GB/T 20257.1-2007 国家基本比例尺地图图式 第1部分:  
1:500, 1:1000, 1:2000 地形图图式。  
2019年9月制图。

1:500

测量员: 周斌 绘图员: 钟丹丹 检查员: 李宇