

乳源县大桥镇均容村委会矮在村“房地一体”公示图
2760.33-413.53



乐昌市粤新测绘技术咨询有限公司

2000国家大地坐标系, 1985国家高程基准, 等高距1米, 中央子午线114度。
GB/T 20257.1-2007 国家基本比例尺地图图式 第1部分:
1:500, 1:1000, 1:2000 地形图图式。
2019年12月制图。

1:500

测量员: 曾永刚 陈在发 检查员: 李宇

乐昌市粤新测绘技术咨询有限公司
资料章(不动产测绘专用)
413.739
2760.553

乳源县大桥镇均容村委会苍背、塘湾村“房地一体”公示图
2763.94-414.46



乐昌市粤新测绘技术咨询有限公司

乐昌市粤新测绘技术咨询有限公司
资料章(不动产测绘专用)
内测资字4420555

2000国家大地坐标系, 1985国家高程基准, 等高距1米, 中央子午线114度。
GB/T 20257.1-2007 国家基本比例尺地图图式 第1部分:
1:500, 1:1000, 1:2000 地形图图式。
2019年12月制图。

1:500

测量员: 曾长庚 绘图员: 陈玉梅 检查员: 李宇

乳源县大桥镇均容村委会大地村“房地一体”公示图

2763.98-414.86



乐昌市粤新测绘技术咨询有限公司

2000国家大地坐标系, 1985国家高程基准, 等高距1米, 中央子午线114度。
 GBT 20257.1-2007 国家基本比例尺地图图式 第1部分:
 1:500, 1:1000, 1:2000 地形图图式。
 2019年12月制图。

1:500

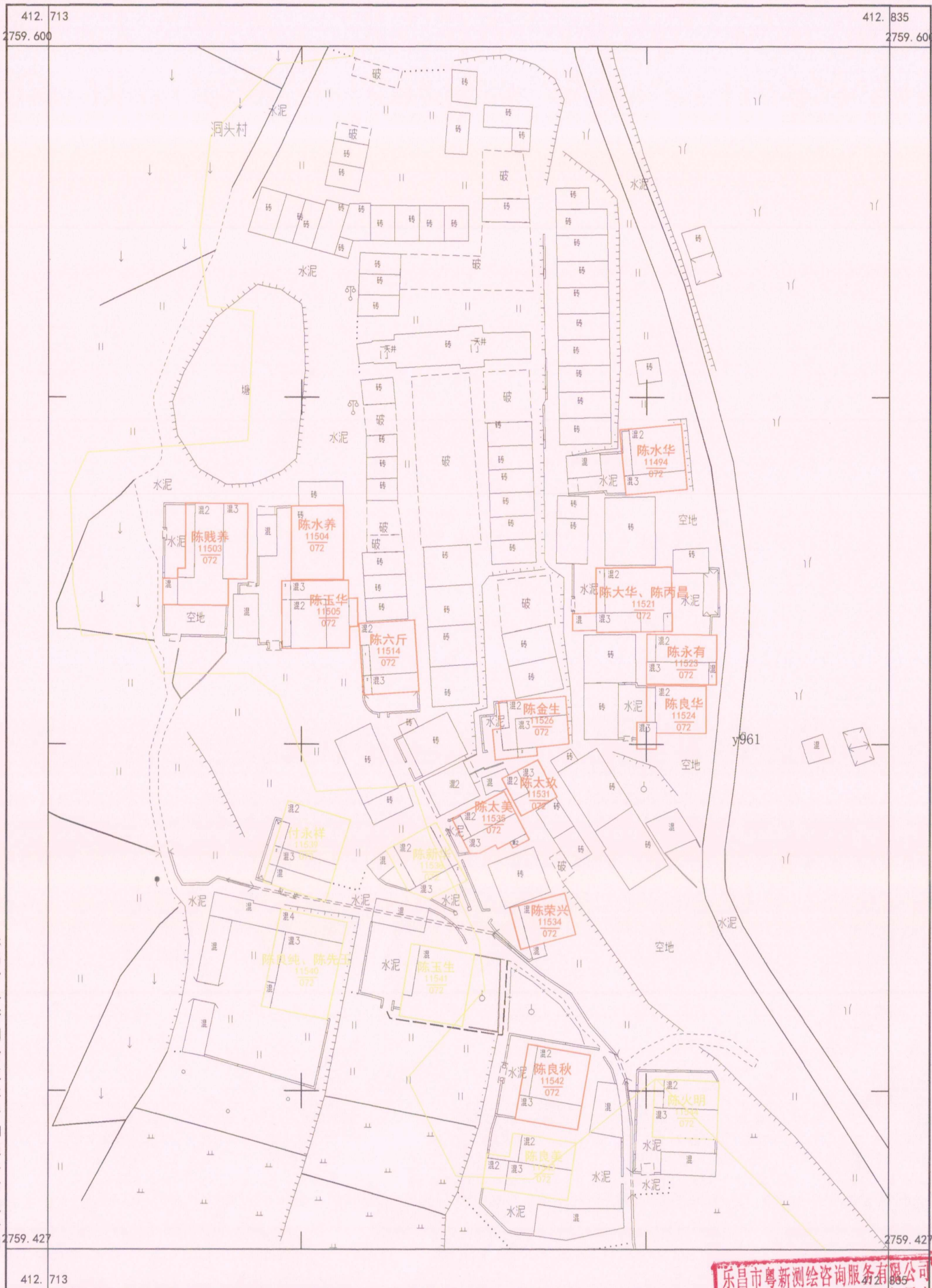
测量员: 曾兴顺

乐昌市粤新测绘技术咨询有限公司
 资料专用/不动产测绘专用
 丙测资字4420555

绘图员: 陈玉发 检查员: 李宇

乳源县大桥镇均容村委会洞头村“房地一体”公示图一

2759.43-412.71



乐昌市粤新测绘技术咨询有限公司

2000国家大地坐标系, 1985国家高程基准, 等高距1米, 中央子午线114度。
 GBT 20257.1-2007 国家基本比例尺地图图式 第1部分:
 1:500, 1:1000, 1:2000 地形图图式。 1:500
 2019年12月制图。

测量员: 曾兴顺 绘图员: 陈玉发 检查员: 李宇

乐昌市粤新测绘技术咨询有限公司
 资料章(不动产测绘专用)
 丙测资字4420555

乳源县大桥镇均容村委会墩下新屋村“房地一体”公示图
2762.33-414.35



乐昌市粤新测绘技术咨询服务有限公

2000国家大地坐标系, 1985国家高程基准, 等高距1米, 中央子午线114度。
GB/T 20257.1-2007 国家基本比例尺地图图式 第1部分:
1:500, 1:1000, 1:2000 地形图图式。
2019年12月制图。

1:500

乐昌市粤新测绘技术咨询服务有限公
测量员: 曾兴
绘图员: 陈嘉
审核员: 李
丙测资字 4420555

乳源县大桥镇均容村委会简家村“房地一体”公示图

2763.67-414.71

414.710 2763.866 414.862 2763.866



江家村. 2761.25-415.19 山子下村.

415.185
2761.594

415.418
2761.594



乐昌市粤新测绘技术咨询有限公司

415.185

2761.246

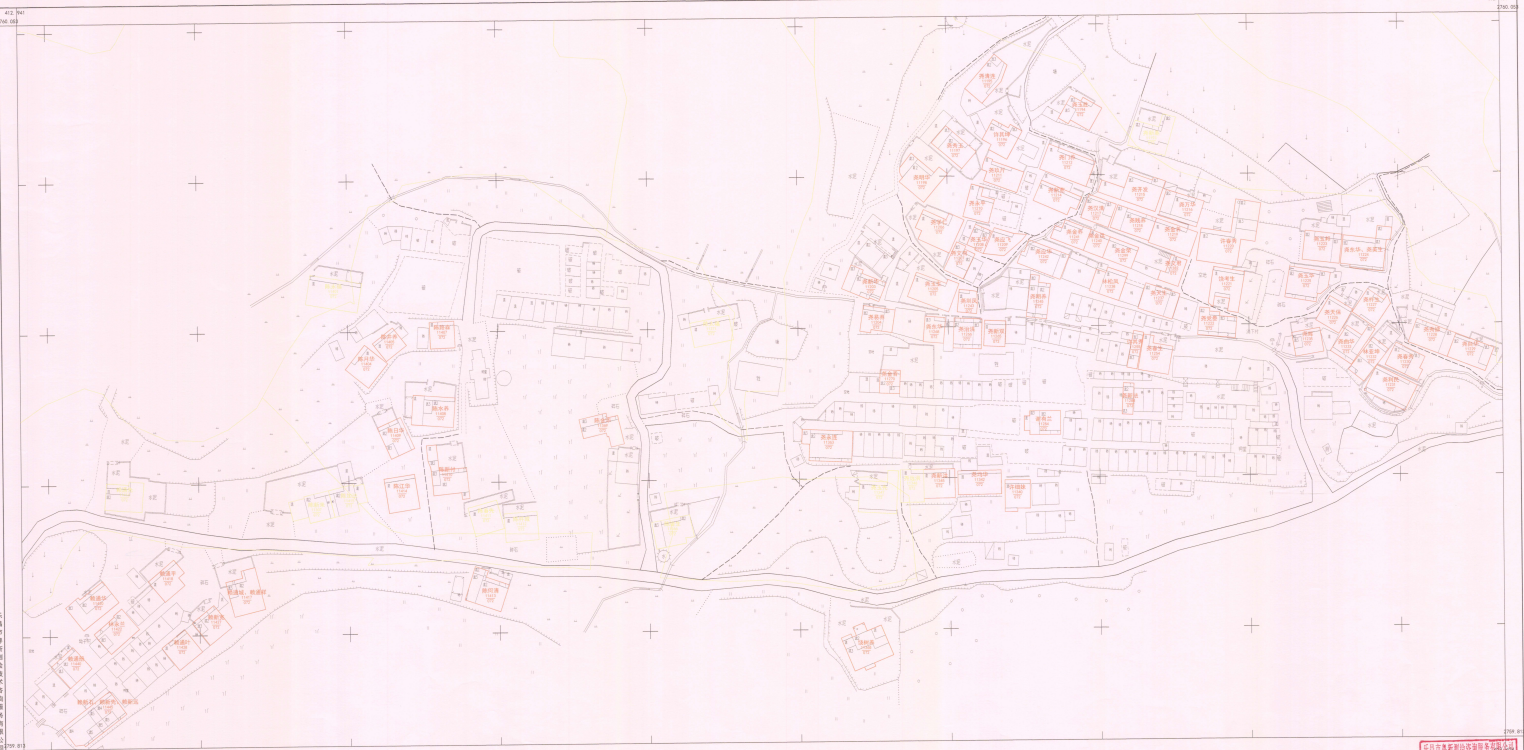
2000国家大地坐标系, 1985国家高程基准, 等高距1米, 中央子午线114度。
GB/T 20257.1-2007 国家基本比例尺地形图式 第1部分:
1:500, 1:1000, 1:2000 地形图图式。
2019年12月制图。

1:600

乐昌市粤新测绘技术咨询有限公司
资料编号(不动产权利查询册)
测编员: 李强 绘图员: 杨澜 检查员: 李宇
内测资字 442055

乳源县大桥镇均容村委会赖家、洒下、坳子村“房地一体”公示图
2759.81-412.94

412.94
2759.81

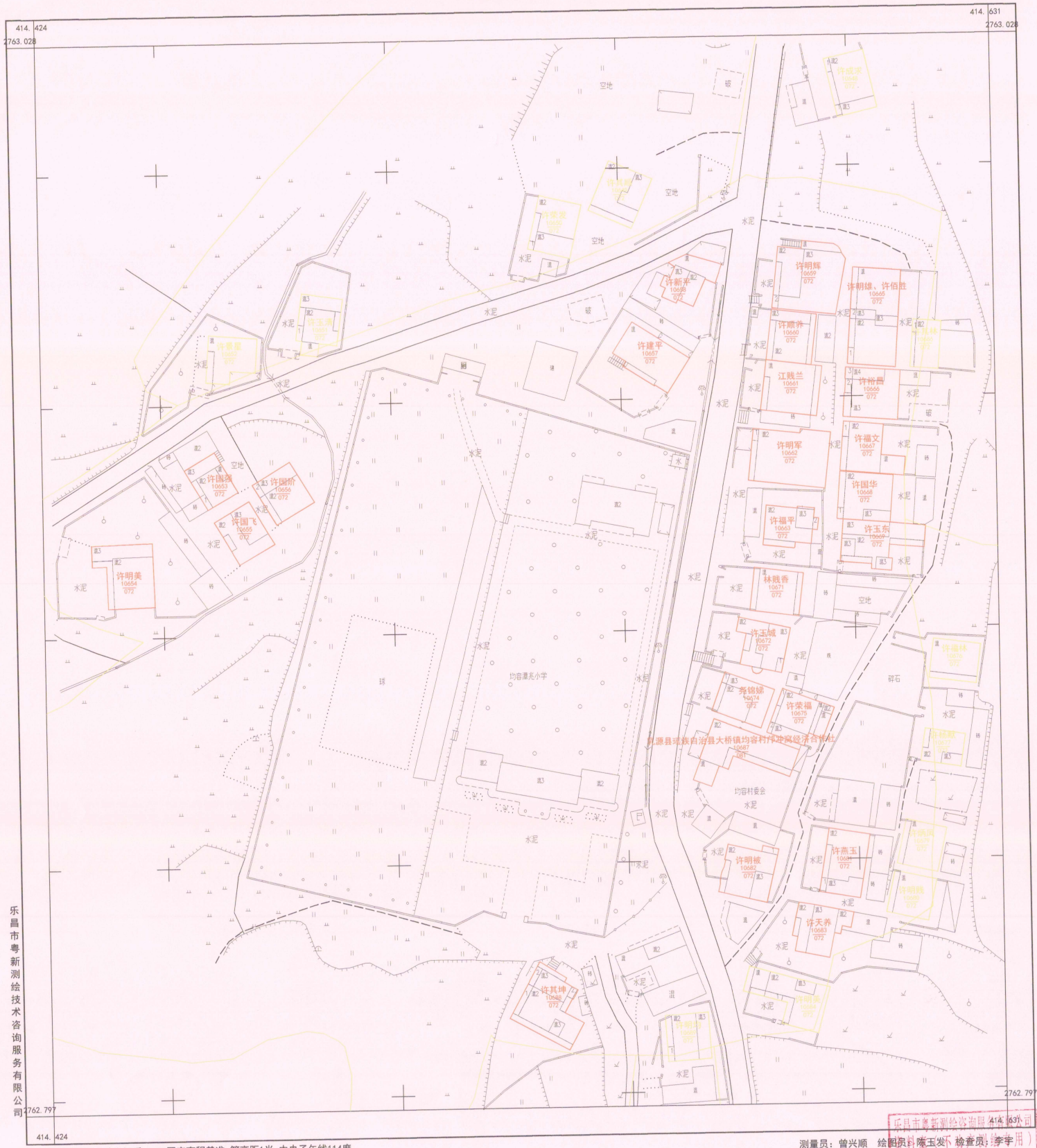


2020年国土变更调查 1:1000 国家基本比例尺地形图 粤图审(1)字 中发字午发(1)4号
001 2020.11-2021.10 国家基本比例尺地形图图式 第1部分
1:500、1:1000、1:2000 地形图图式
2019年12月制定

1:500

乳源县大桥镇均容村委会赖家、洒下、坳子村“房地一体”公示图
图例表：见附图
西图发字4420555

乳源县大桥镇均容村委会李家坪村“房地一体”公示图
2762.80-414.42



乐昌市粤新测绘技术咨询有限公司

2000国家大地坐标系, 1985国家高程基准, 等高距1米, 中央子午线114度。
GBT 20257.1-2007 国家基本比例尺地图图式 第1部分:
1:500, 1:1000, 1:2000 地形图图式。
2019年12月制图。

1:500

测量员: 曾兴顺 绘图员: 陈玉姿(检查员: 李宇用)

乐昌市粤新测绘技术咨询有限公司 414.631
丙测资字 4420555

乳源县大桥镇均容村委会山下村“房地一体”公示图
2761.06-413.75

413.746

2761.558

413.949

2761.558



乳源县大桥镇均容村委会上谢村“房地一体”公示图

2760.72-413.79



乐昌市粤新测绘技术咨询有限公司

2000国家大地坐标系, 1985国家高程基准, 等高距1米, 中央子午线114度。
 GBT 20257.1-2007 国家基本比例尺地图图式 第1部分: 1:300
 1:500, 1:1000, 1:2000 地形图图式。
 2019年12月制图。

测量员: 曾兴顺 绘图员: 陈玉峰 检查员: 李宇

乐昌市粤新测绘技术咨询有限公司
 资料章(测绘专用)
 丙测资字4420555

乳源县大桥镇均容村委会石围在村“房地一体”公示图

2764.39-414.63



乐昌市粤新测绘技术咨询有限公司

2000国家大地坐标系, 1985国家高程基准, 等高距1米, 中央子午线114度。
 GBT 20257.1-2007 国家基本比例尺地图图式 第1部分:
 1:500, 1:1000, 1:2000 地形图图式。
 2019年12月制图。

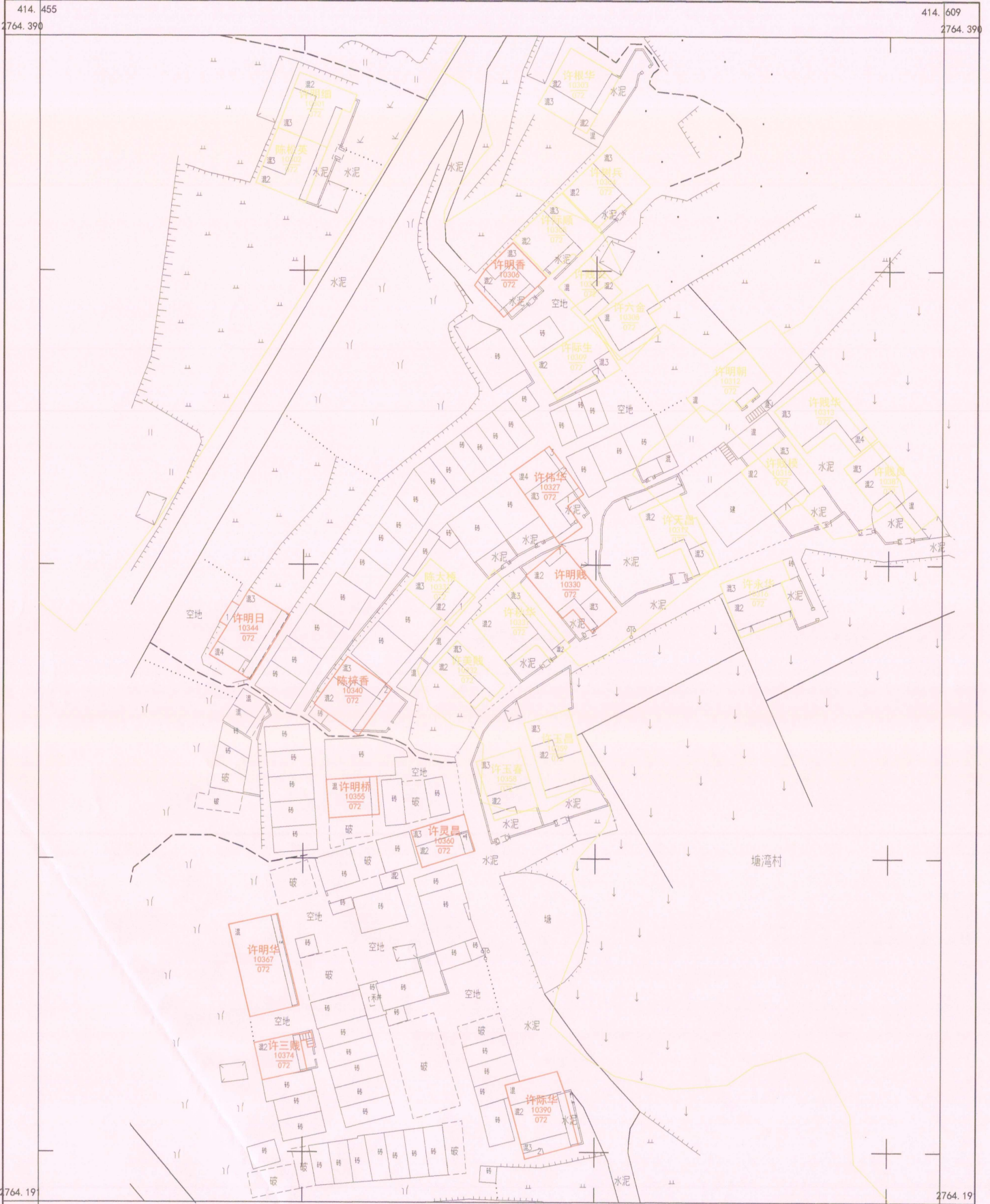
1:500

测量员: 曾兴顺 绘图员: 陈玉发 检查员: 李宇

乐昌市粤新测绘技术咨询有限公司
 资料号: 不动产测绘字第442055号
 内页页号: 442055

乳源县大桥镇均容村委会塘湾村“房地一体”公示图

2764.19-414.45



乐昌市粤新测绘技术咨询服务有限公司

2000国家大地坐标系, 1985国家高程基准, 等高距1米, 中央子午线114度。
 GBT 20257.1-2007 国家基本比例尺地图图式 第1部分:
 1:500, 1:1000, 1:2000 地形图图式。
 2019年12月制图。

1:500

测量员: 曾兴航 绘图员: 陈玉发 检查员: 李宇

乐昌市粤新测绘技术咨询服务有限公司
 资料章(不动产测绘专用)
 丙测资字4420555

乳源县大桥镇均容村委会尧家、邱冲窝、圳背村“房地一体”公示图
2762.38-413.91



乐昌市新测绘技术有限公司
2019年12月

413.914
2762.38
2000国家大地坐标系, 1995国家高程基准, 等高距1米, 中央子午线114度。
GB 20257.1-2007 国家基本比例尺地形图式 第1部分
1:500, 1:1000, 1:2000 地形图图式。
2019年12月制图。

1:600

乐昌市新测绘技术有限公司
资料章(不动产测绘专用)
测量号: 4420566

乳源县大桥镇均容村委会原九塘村“房地一体”公示图
2765.18-414.07

414.070
2765.444

414.380
2765.444



乐昌市粤新测绘技术咨询有限公司

765.176
414.070

265.176

2000国家大地坐标系, 1985国家高程基准, 等高距1米, 中央子午线114度,
GB/T 20257.1-2007 国家基本比例尺地图图式 第1部分:
1:500, 1:1000, 1:2000 地形图式。
2019年12月制图。

1:500

测量员: 曾兴顺
乐昌市粤新测绘技术咨询有限公司
电话: 0754-2095593
内图页号: 4-2-03593