

乳源县大桥镇新谷村委会江家村“房地一体”公示图

2766.61-408.14



乐昌市粤新测绘技术咨询有限公司

乐昌市粤新测绘咨询服务有限公司
资料章 (不动产测绘专用)
4420355

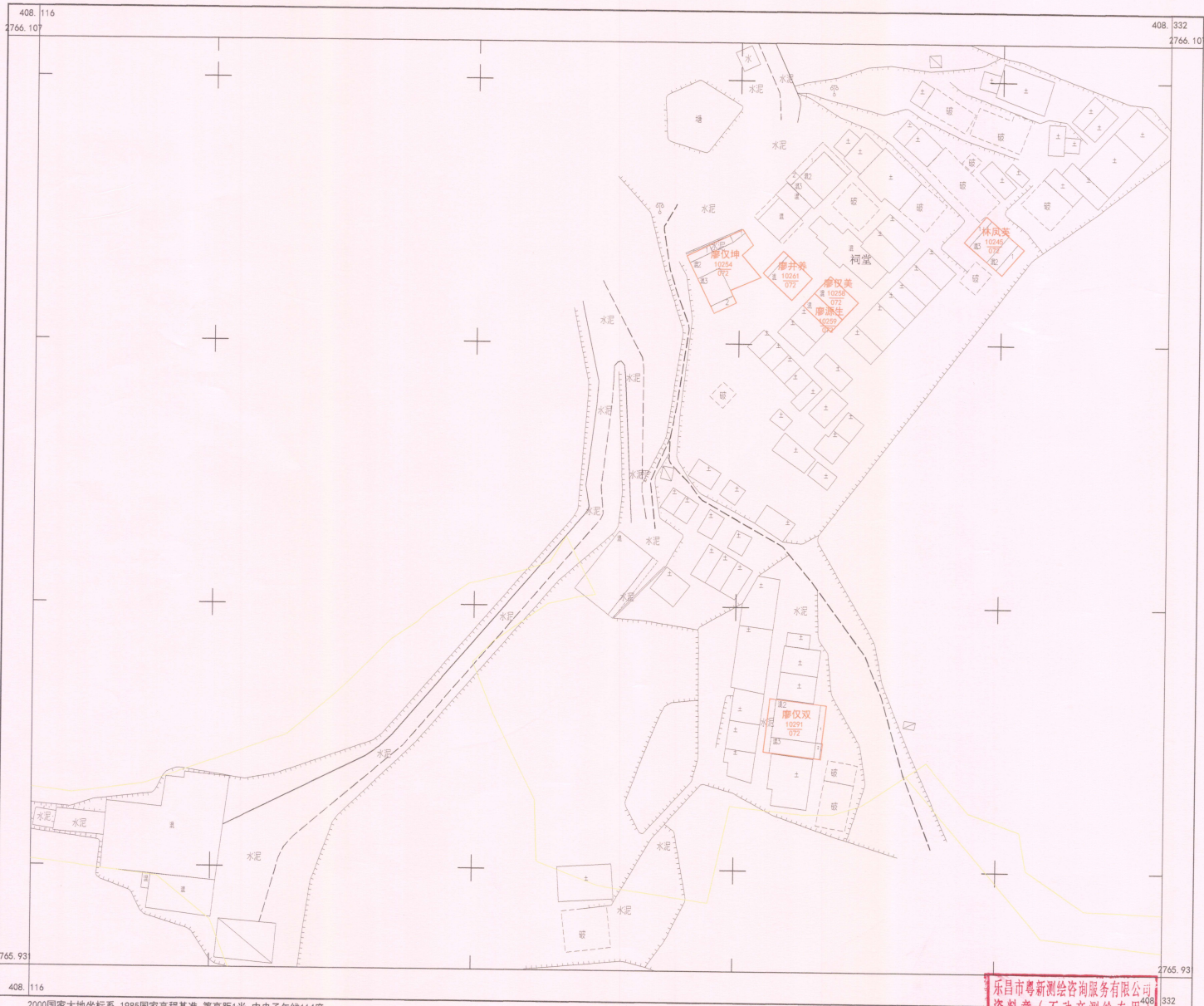
2000国家大地坐标系, 1985国家高程基准, 等高距1米, 中央子午线114度。
GBT 20257.1-2007 国家基本比例尺地图图式 第1部分:
1:500, 1:1000, 1:2000 地形图图式。
2019年12月制图。

1:500

测量员: 刘晓文 绘图员: 陈玉发 检查员: 李宇

乳源县大桥镇新谷村委会廖家村“房地一体”公示图

2765.93-408.12



乐昌市粤新测绘技术咨询有限公司

2000国家大地坐标系, 1985国家高程基准, 等高距1米, 中央子午线114度。
 GBT 20257.1-2007 国家基本比例尺地图图式 第1部分:
 1:500, 1:1000, 1:2000 地形图图式。
 2019年12月制图。

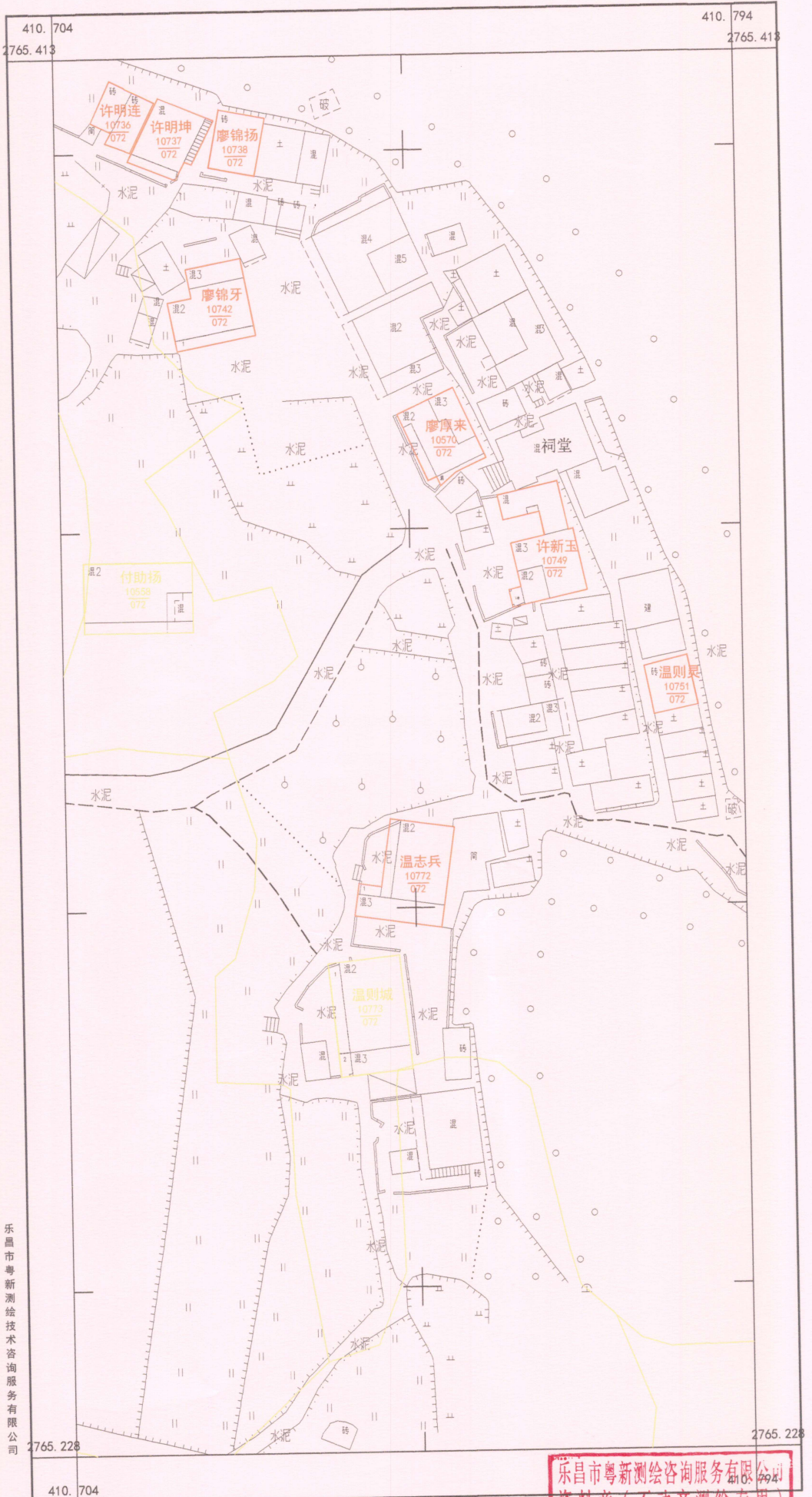
1:500

测量员: 刘峻文 绘图员: 陈玉发 涂海星 李宇

乐昌市粤新测绘技术咨询有限公司
 资料章 (不动产测绘专用)
 内测资字4420555

乳源县大桥镇新谷村委会岭头村“房地一体”公示图

2765.23-410.70



乐昌市粤新测绘技术咨询有限公司

2000国家大地坐标系, 1985国家高程基准, 等高距1米, 中央子午线114度。
 GB/T 20257.1-2007 国家基本比例尺地图图式 第1部分:
 1:500, 1:1000, 1:2000 地形图图式。
 2019年12月制图。

1:500

乐昌市粤新测绘技术咨询有限公司
 资料章 (不动产测绘专用)
 测量员: 刘晓文 绘图员: 陈玉发 检查员: 李宇
 内测字 4420555

乳源县大桥镇新谷村委会猪子峡、刘家村“房地一体”公示图

2766.57-409.15



乐昌市粤新测绘技术咨询有限公司

2000国家大地坐标系, 1985国家高程基准, 等高距1米, 中央子午线114度。
 GBT 20257.1-2007 国家基本比例尺地图图式 第1部分:
 1:500, 1:1000, 1:2000 地形图图式。
 2019年12月制图。

1:500

测量员: 刘晓文

乐昌市粤新测绘技术咨询有限公司
 绘图员: 陈玉发 杨登员 李宇
 内测资字 4420555

乳源县大桥镇新谷村委会沙井村“房地一体”公示图
2765.94-410.05



沙井村

乐昌市粤新测绘技术咨询有限公司

2000国家大地坐标系, 1985国家高程基准, 等高距1米, 中央子午线114度。
GB/T 20257.1-2007 国家基本比例尺地图图式 第1部分:
1:500, 1:1000, 1:2000 地形图图式。
2019年12月制图。

1:600

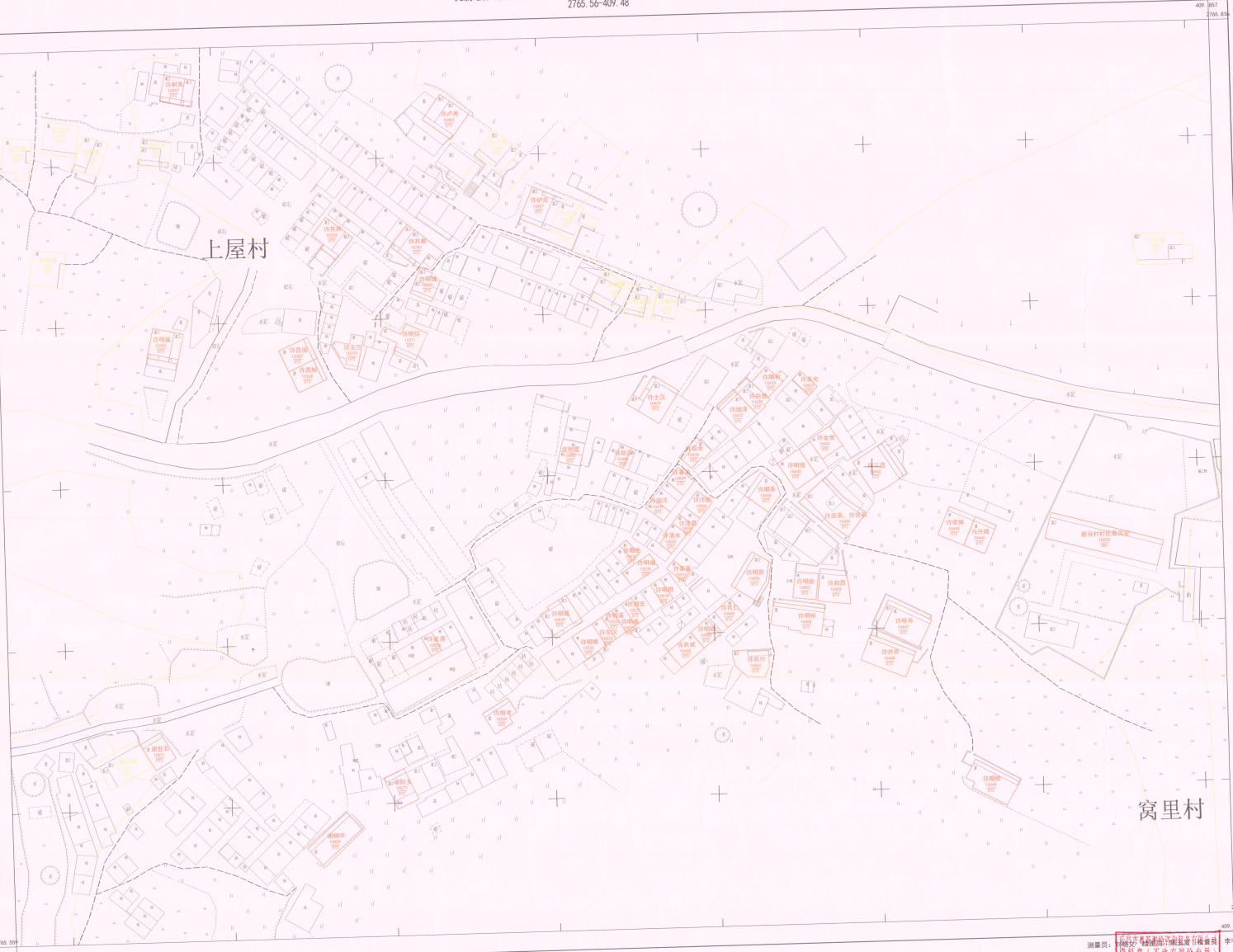
乐昌市粤新测绘技术咨询有限公司
测制章(不动产测绘专用)
内测资字4420555
测量员: 刘明文 绘图员: 魏玉发 检查员: 李军

乳源县大桥镇新谷村委会上屋、窝里村“房地一体”公示图
2765.56-409.48

409.303
2765.834

409.482
2765.834

乐昌市地源测绘技术有限公司
2765.559



窝里村

409.357
2765.559

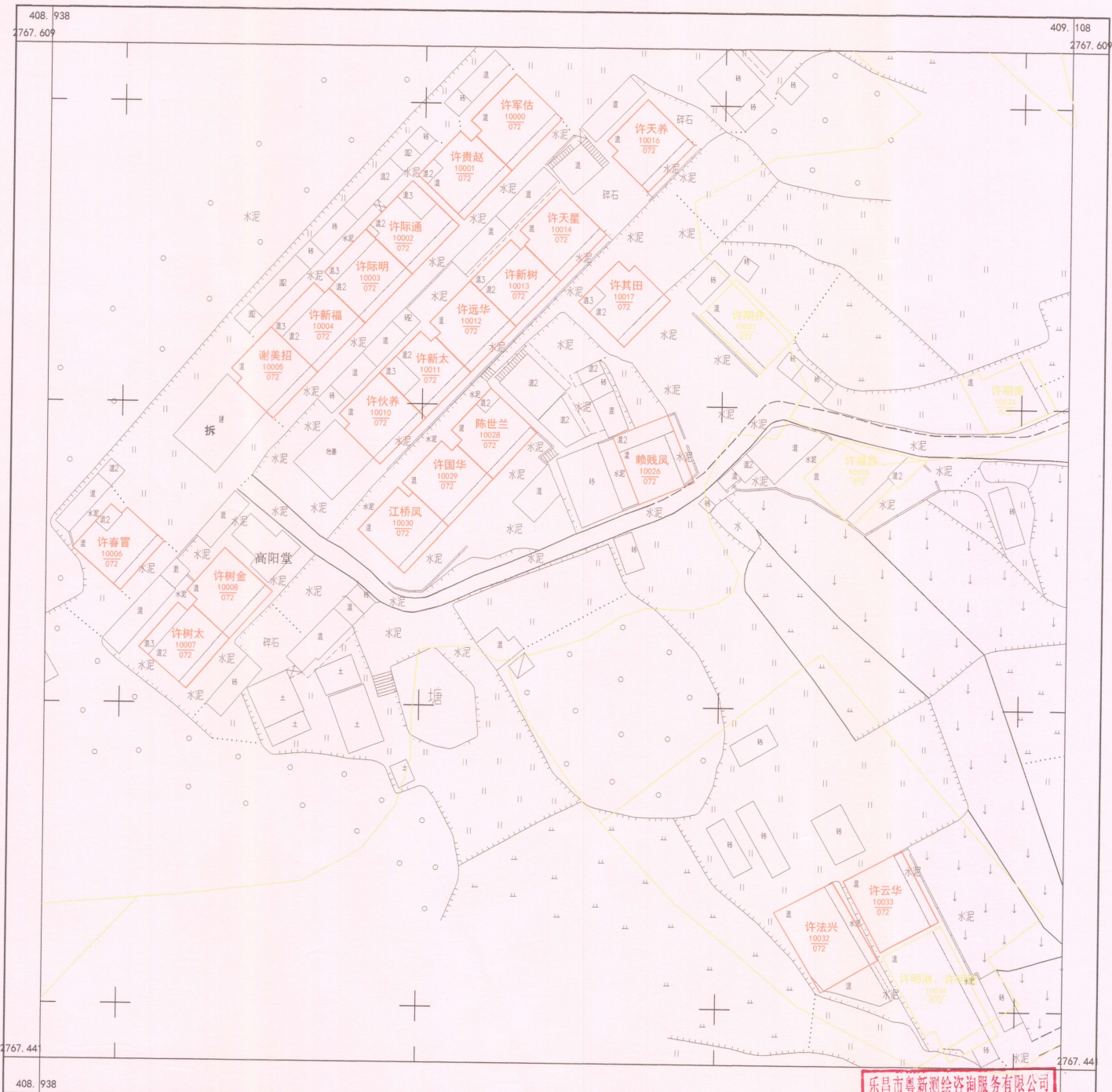
2000国家大地坐标系, 1985国家高程基准, 等高线投影, 中央子午线114度。
GB/T 20257.1-2007 国家基本比例尺地形图图式 第1部分
1:500, 1:1000, 1:2000 地形图图式。
2019年12月制图。

1:500

测量员: 乐昌市地源测绘技术有限公司 李宇
审核员: 乐昌市地源测绘技术有限公司 李宇
注册编号: 4420555

乳源县大桥镇新谷村委会下山村“房地一体”公示图

2767.44-408.94



乐昌市粤新测绘技术咨询有限公司

2000国家大地坐标系, 1985国家高程基准, 等高距1米, 中央子午线114度。
 GBT 20257.1-2007 国家基本比例尺地形图图式 第1部分:
 1:500, 1:1000, 1:2000 地形图图式。
 2019年12月制图。

1:500

测量员: 刘明文 绘图员: 陈玉发 检查员: 李宇

乐昌市粤新测绘技术咨询有限公司
 资料章(不动产测绘专用)
 内测资字4420555