

乳源县桂头镇七星墩村委会上桂、白土螺村“房地一体”公示图  
2762.90-440.50



乐昌市粤新测绘技术咨询有限公司

2000国家大地坐标系, 1985国家高程基准, 等高距1米, 中央子午线114度。  
GB/T 20257.1-2007 国家基本比例尺地形图式 第1部分:  
1:500, 1:1000, 1:2000 地形图图式。  
2019年12月制版。

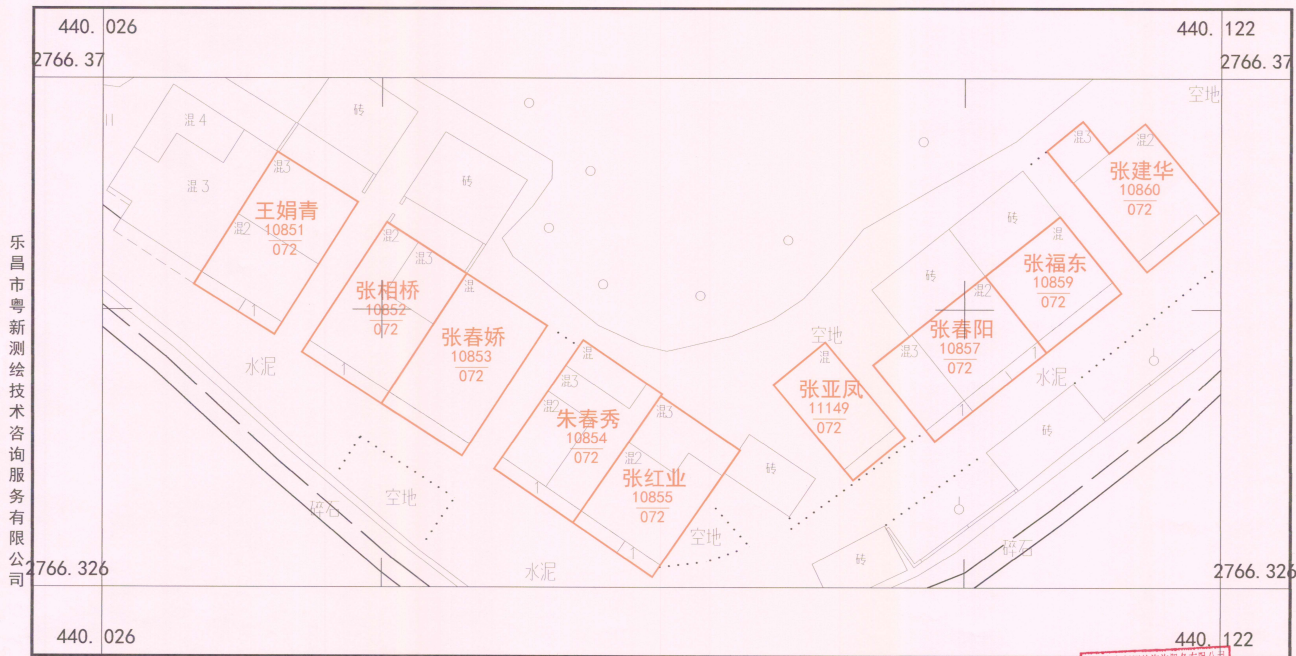
1:500

乐昌市粤新测绘技术咨询有限公司  
资料专用(不动产测绘专用)  
测图员: 李宇



# 乳源县桂头镇七星墩村委会旱塘村“房地一体”公示图一

2766.33-440.03



乐昌市粤新测绘技术咨询服务有限公司

2000国家大地坐标系, 1985国家高程基准, 等高距1米, 中央子午线114度。  
 GBT 20257.1-2007 国家基本比例尺地图图式 第1部分:  
 1:500, 1:1000, 1:2000 地形图图式。  
 2019年12月制图。

1:200

测量员: 林佳玮 绘图员: 刘兵 检查员: 李宇



# 乳源县桂头镇七星墩村委会旱塘村“房地一体”公示图二

2765.37-440.49



乐昌市粤新测绘技术咨询有限公司

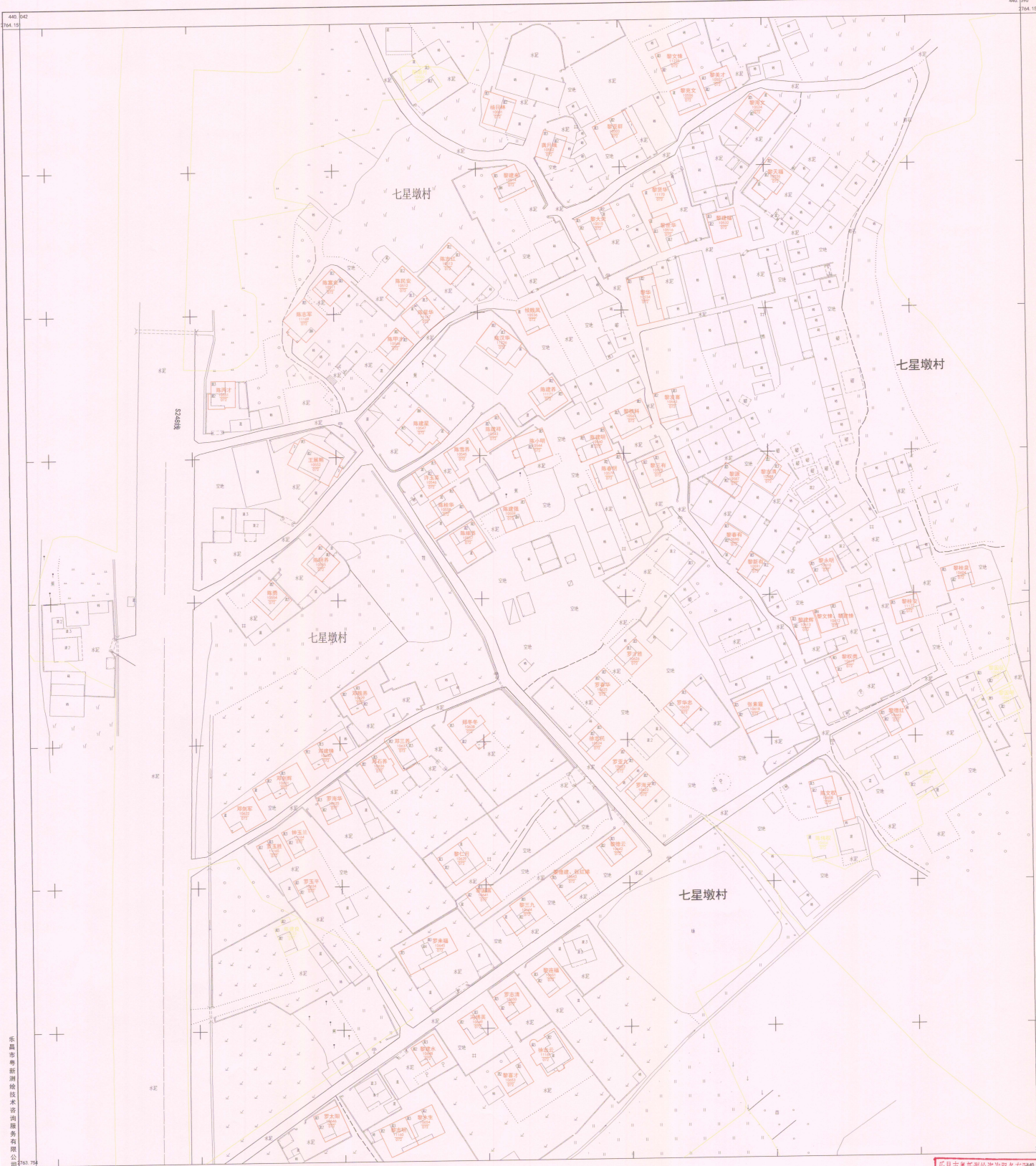
2000国家大地坐标系, 1985国家高程基准, 等高距1米, 中央子午线114度。  
 GB/T 20257.1-2007 国家基本比例尺地图图式 第1部分:  
 1:500, 1:1000, 1:2000 地形图图式。  
 2019年12月制图。

1:300

测量员: 林佳玮 绘图员: 刘乐 李宇

乐昌市粤新测绘技术咨询有限公司  
 刘乐 李宇  
 4420555

乳源县桂头镇七星墩村委会七星墩村“房地一体”公示图一  
2763.75-440.04



乐昌市粤新测绘技术有限公司  
2019年12月制图

2000国家大地坐标系, 1985国家高程基准, 等高面1米, 中央子午线114度。  
GB 20257.1-2007 国家基本比例尺地形图图式 第1部分:  
1:500 1:1000 1:2000 数字线划式  
2019年12月制图。

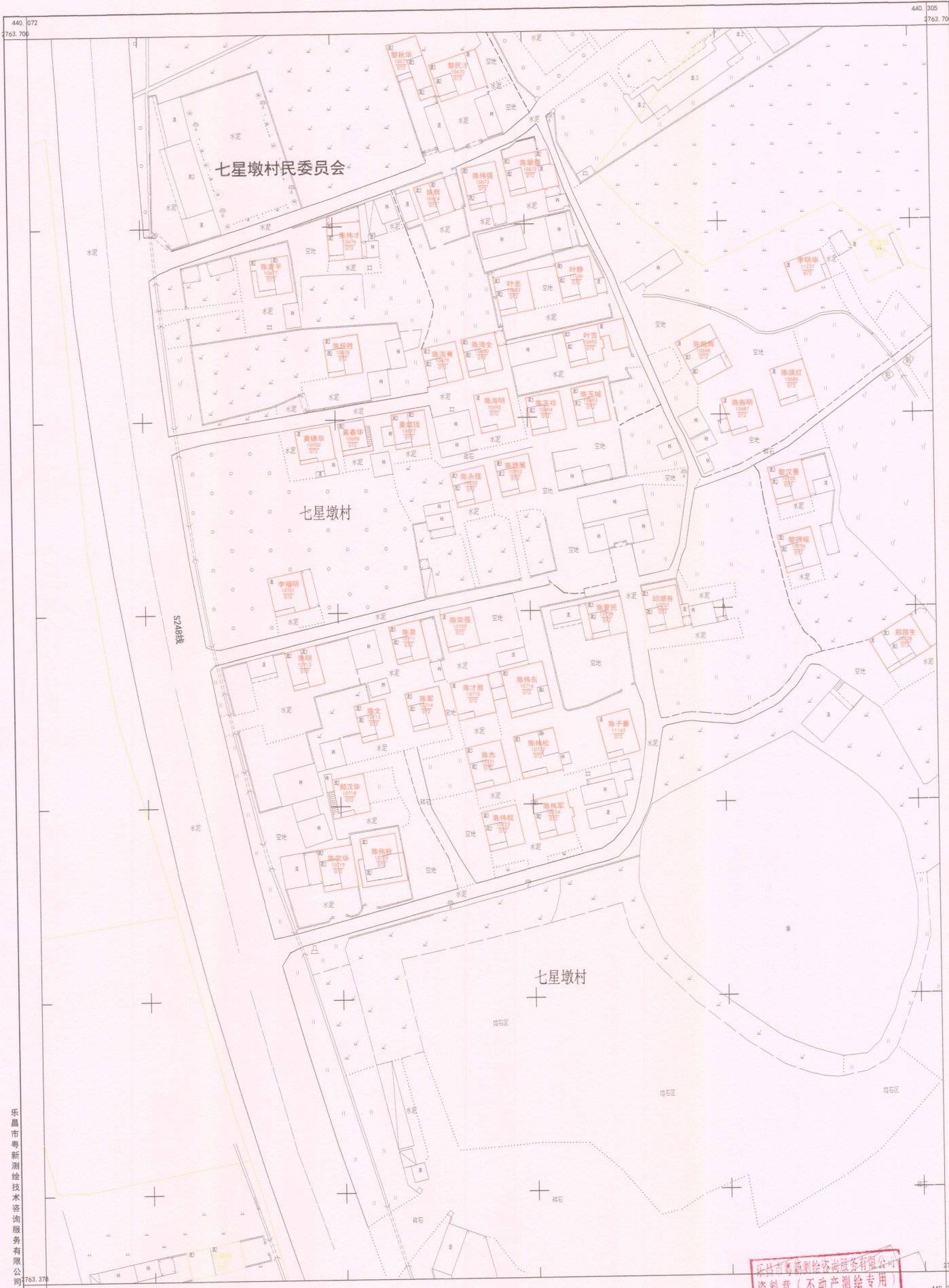
1:600

乐昌市粤新测绘技术有限公司  
2019年12月制图

乐昌市粤新测绘技术有限公司  
2019年12月制图

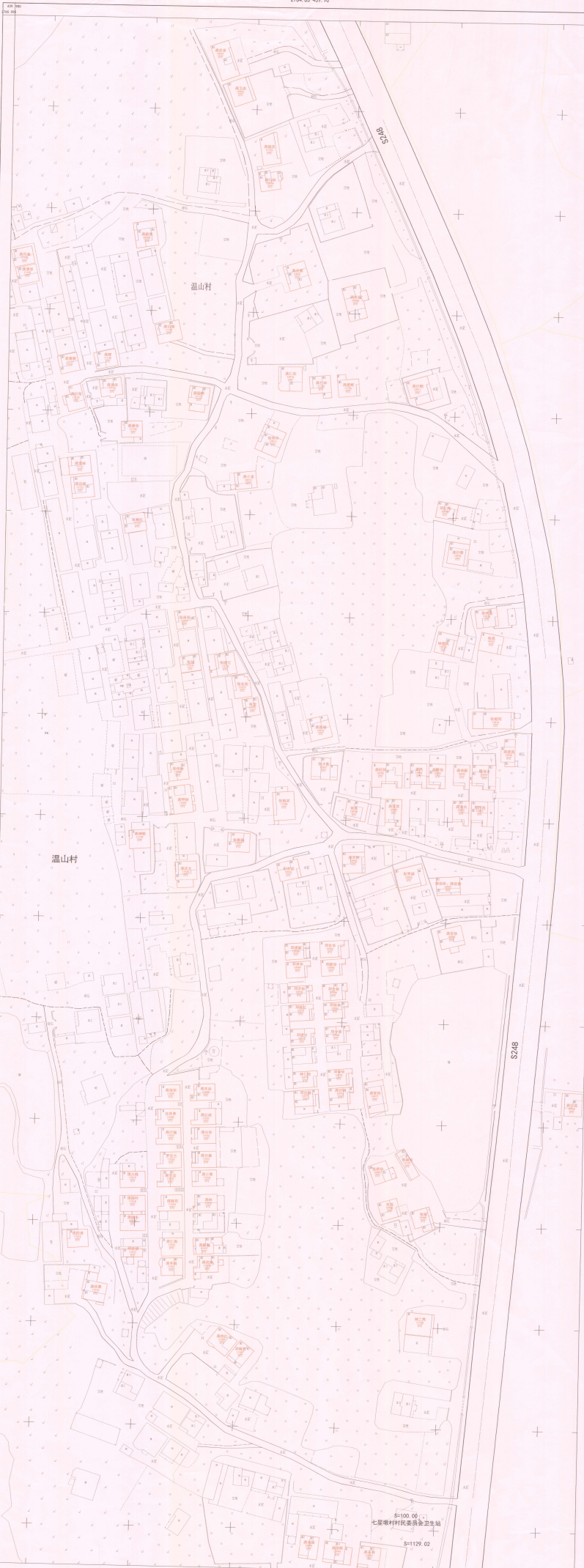
西测数字 4420555

乳源县桂头镇七星墩村委会七星墩村“房地一体”公示图二  
2763.38-440.07



乐昌市粤新测绘技术咨询服务有限公司

乐昌市粤新测绘技术咨询服务有限公司  
资料章 (不动产测绘专用)  
丙测 测量员: 林佳斌 刘景 刘景 检查员: 李宇



乳源县桂头镇七星墩村委会上桂、滩面村“房地一体”公示图  
2762.60-440.12

440 121

440 899

2762.60



乐昌市粤新测绘技术服务有限公司

762.60

440 121

2009国家大地坐标系 1985国家高程基准, 等高面1米, 中央子午线114度。

GB 20257.1-2007 国家基本比例尺地形图式, 第1部分:

1:500, 1:1000, 1:2000 地形图图式。

2019年12月编制。

1:600

乐昌市粤新测绘技术服务有限公司  
资料室 (不动产登记档案室)  
图号: 4420555

图例

图例: 图例, 图例, 图例, 图例





# 乳源县桂头镇七星墩村委会温山移民新村“房地一体”公示图

2764.65-440.01



乐昌市粤新测绘技术有限公司

2000国家大地坐标系, 1985国家高程基准, 等高距1米, 中央子午线114度。  
GB/T 20257.1-2007 国家基本比例尺地图图式 第1部分:  
1:500, 1:1000, 1:2000 地形图图式。  
2019年12月制图。

1:200

测量员: 林伟涛、林伟志 刘乐 检查员: 李宇