

# 乳源县乳城镇新民村委半梗移民新村“房地一体”公示图

2742.70-431.30



黄色区域为基本农田

乳源瑶族自治县国土资源综合服务中心

2000国家大地坐标系, 1985国家高程基准, 等高距1米, 中央子午线114度。  
 GBT 20257.1-2007 国家基本比例尺地图图式 第1部分:  
 1:500, 1:1000, 1:2000 地形图图式。  
 2019年9月制图。

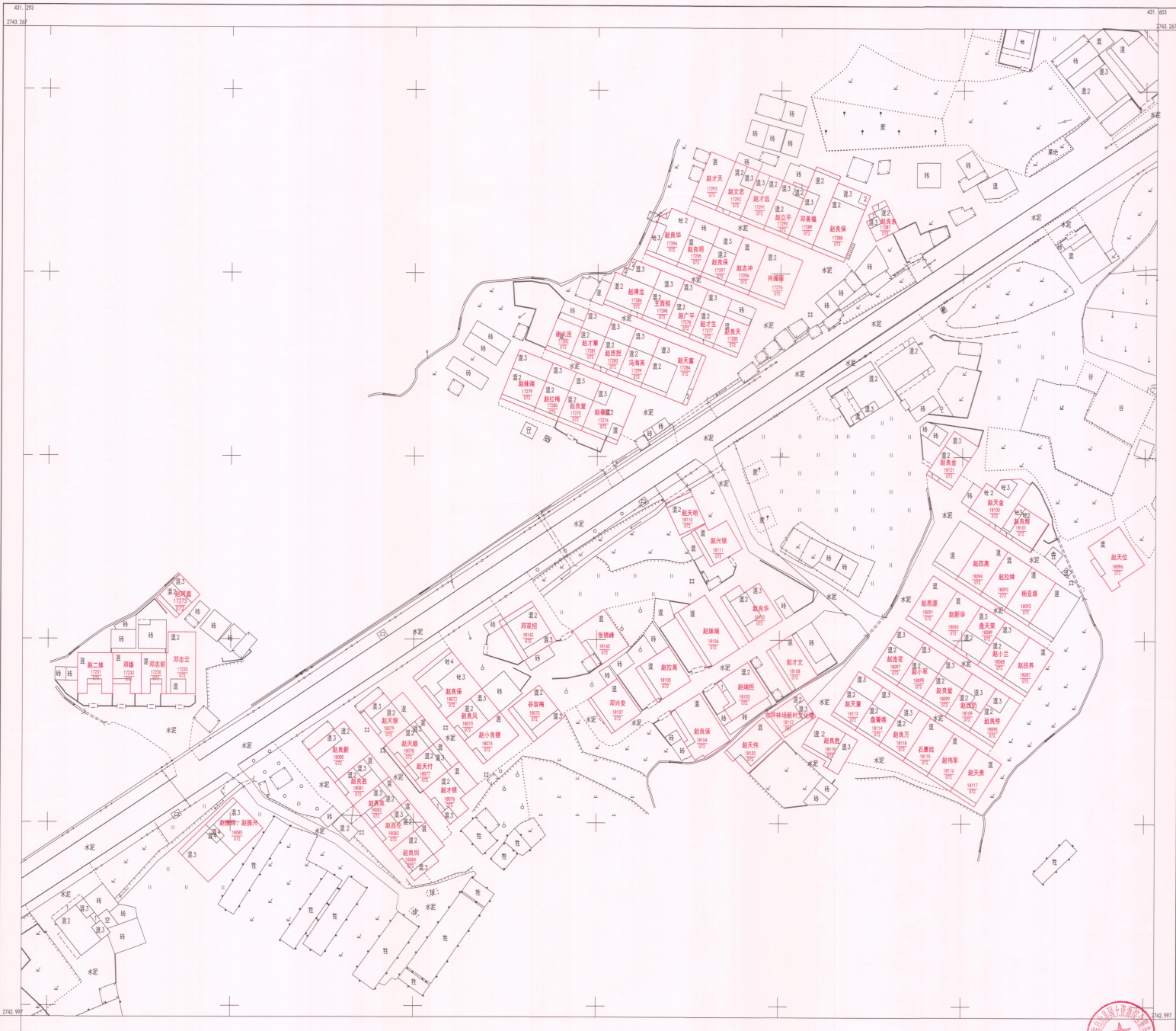
1:500

测量员: 王碧球 绘图员: 许勇强 检查员: 赵文聪



# 乳源县城镇新民村委茶坪、下寨移民村“房地一体”公示图

2743.00-431.29



乳源瑶族自治县国土资源局综合服务中心

2000国家大地坐标系, 1985国家高程基准, 等高距1米, 中央子午线114度, 891 20257.1-2007 国家基本比例尺地形图式 第1部分: 1:500 1:1000 1:2000 地形图式, 2019年9月制图。

1:500

测图员: 王碧球 绘图员: 许勇强 检查员: 赵文卿



乳源县乳城镇新民村委山坑移民村“房地一体”公示图  
2742.69-431.02



乳源瑶族自治县国土资源综合服务中心

2000国家大地坐标系, 1985国家高程基准, 等高面1米, 中央子午线114度。  
GB/T 20257.1-2007 国家基本比例尺地图图式 第1部分:  
1:500, 1:1000, 1:2000 地形图图式。  
2019年9月制图。



# 乳源县乳城镇新民村委天井塘移民村“房地一体”公示图

2741.02-431.99



乳源瑶族自治县自然资源综合服务中心

2000国家大地坐标系, 1985国家高程基准, 等高距1米, 中央子午线114度。  
 GBT 20257.1-2007 国家基本比例尺地图图式 第1部分:  
 1:500, 1:1000, 1:2000 地形图图式。  
 2019年9月制图。

1:500

测量员: 王碧球 绘图员: 许勇强 检查员: 赵文聪



# 乳源县乳城镇新民村委溪头移民村“房地一体”公示图

## 2741.27-431.41



乳源瑶族自治县国土资源综合服务中心

2000国家大地坐标系, 1985国家高程基准, 等高距1米, 中央子午线114度。  
 GBT 20257.1-2007 国家基本比例尺地图图式 第1部分:  
 1:500, 1:1000, 1:2000 地形图图式。  
 2019年9月制图。

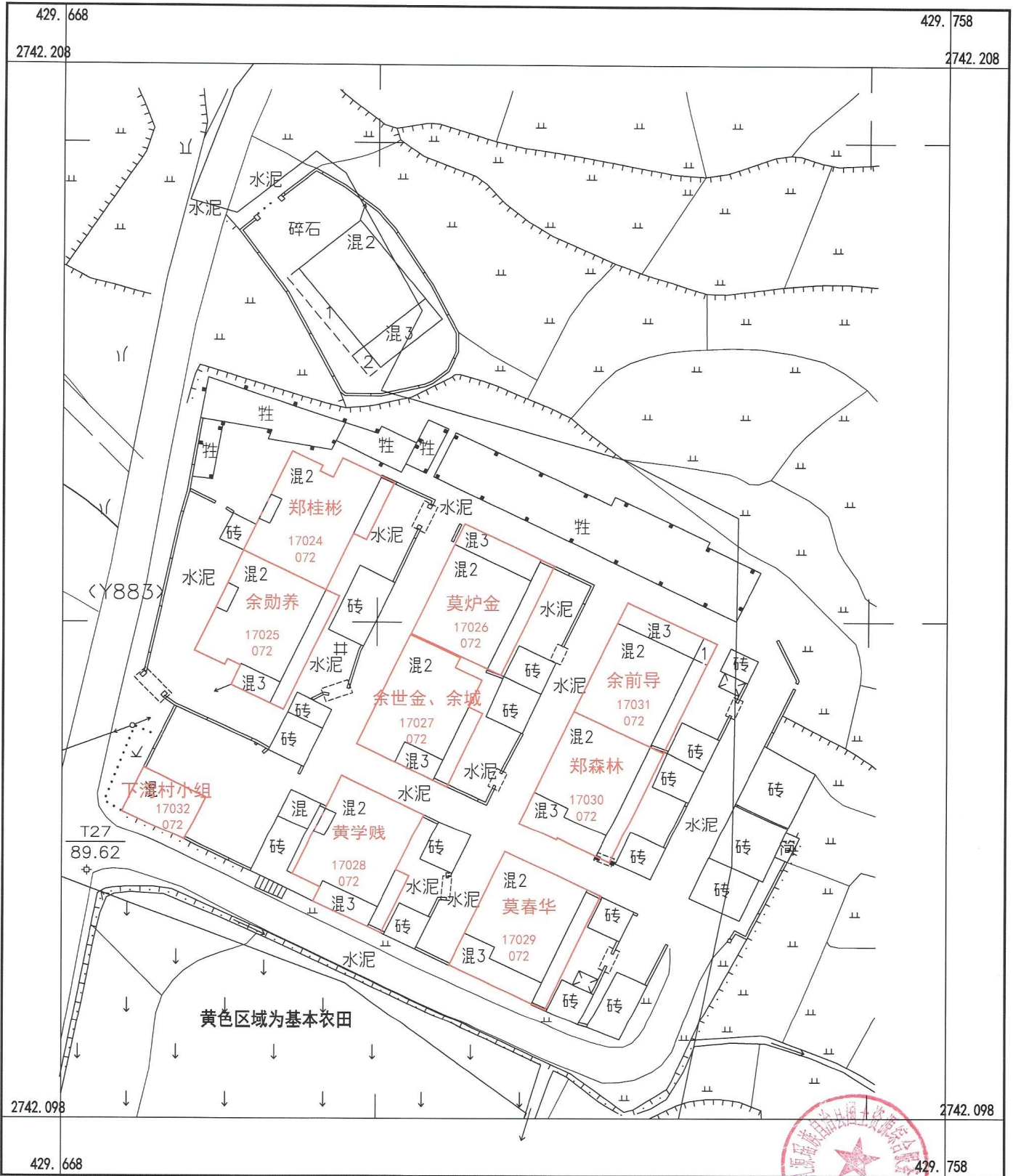
1:500

测量员: 王碧球 绘图员: 许勇强 检查员: 赵文聪



# 乳源县乳城镇新民村委下湾移民村“房地一体”公示图

2742.10-429.67



乳源瑶族自治县国土资源综合服务中心

2000国家大地坐标系, 1985国家高程基准, 等高距1米, 中央子午线114度。

GBT 20257.1-2007 国家基本比例尺地图图式 第1部分:

1:500, 1:1000, 1:2000 地形图图式。

2019年9月制图。

1:400

测量员: 王碧球 绘图员: 许勇强 检查员: 赵文聪



乳源县乳城镇新民村委新安移民村“房地一体”公示图  
2741.38-431.97



乳源瑶族自治县国土资源局综合服务中心

2000国家大地坐标系, 1985国家高程基准, 等高距1米, 中央子午线114度。  
GBT 20257.1-2007 国家基本比例尺地图图式 第1部分:  
1:500, 1:1000, 1:2000 地形图图式。  
2019年9月制图。

1:700

测量员: 王碧球 绘图员: 许勇强 检查员: 赵文聪



# 乳源县乳城镇新民村委新邓屋移民村“房地一体”公示图

2742.52-431.22

乳源瑶族自治县国土资源局综合服务中心



2000国家大地坐标系, 1985国家高程基准, 等高距1米, 中央子午线114度。


GBT 20257.1-2007 国家基本比例尺地图图式 第1部分:

1:500, 1:1000, 1:2000 地形图图式。

2019年9月制图。

1:400

测量员: 王碧球 绘图员: 许勇强 检查员: 赵文聪





# 乳源县乳城镇新民村委新和移民村“房地一体”公示图

## 2741.21-431.65



乳源瑶族自治县国土资源综合服务中心

2000国家大地坐标系, 1985国家高程基准, 等高距1米, 中央子午线114度。  
 GB/T 20257.1-2007 国家基本比例尺地图图式 第1部分:  
 1:500, 1:1000, 1:2000 地形图图式。  
 2019年9月制图。

1:600

测量员: 王碧球 绘图员: 许勇强 检查员: 赵文聪

