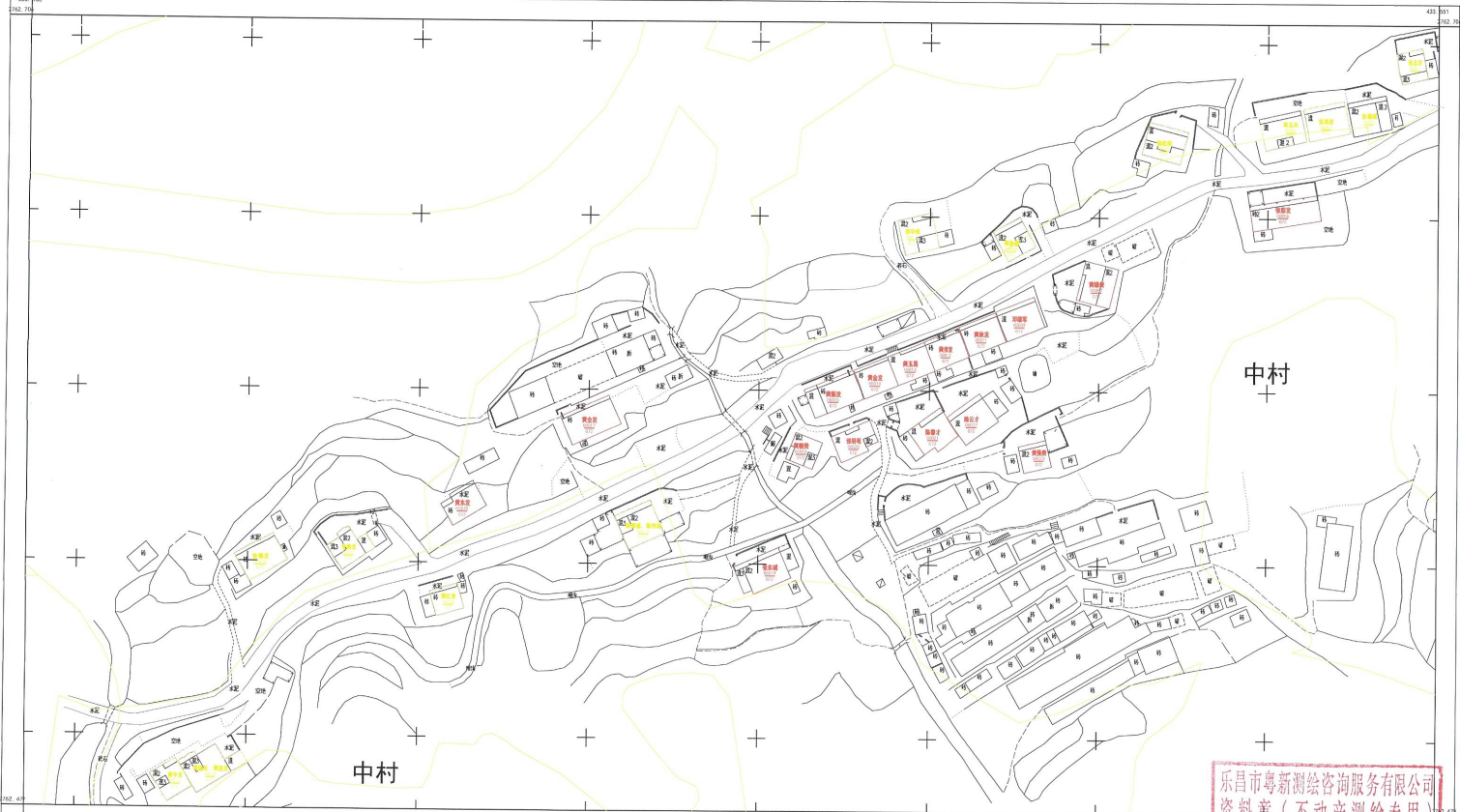


乳源县桂头镇单坪村委会中村“房地一体”公示图
2762.46-433.14



乐昌市粤新测绘技术有限公司

2000国家大地坐标系 1985国家高程基准 等高距1米, 中央子午线114度,
GK1 2025/1-2007 国家基本比例尺地形图式 第1部分,
1:500, 1:1000, 1:2000 地形图图式。
2020年5月制图。

1:1000

乐昌市粤新测绘咨询服务有限公司
资料章(不动产测绘专用)
内测资字4420055号

乳源县桂头镇草田坪村委会洋坑口村“房地一体”公示图
2762.69-434.56



乐昌市粤新测绘技术咨询有限公司

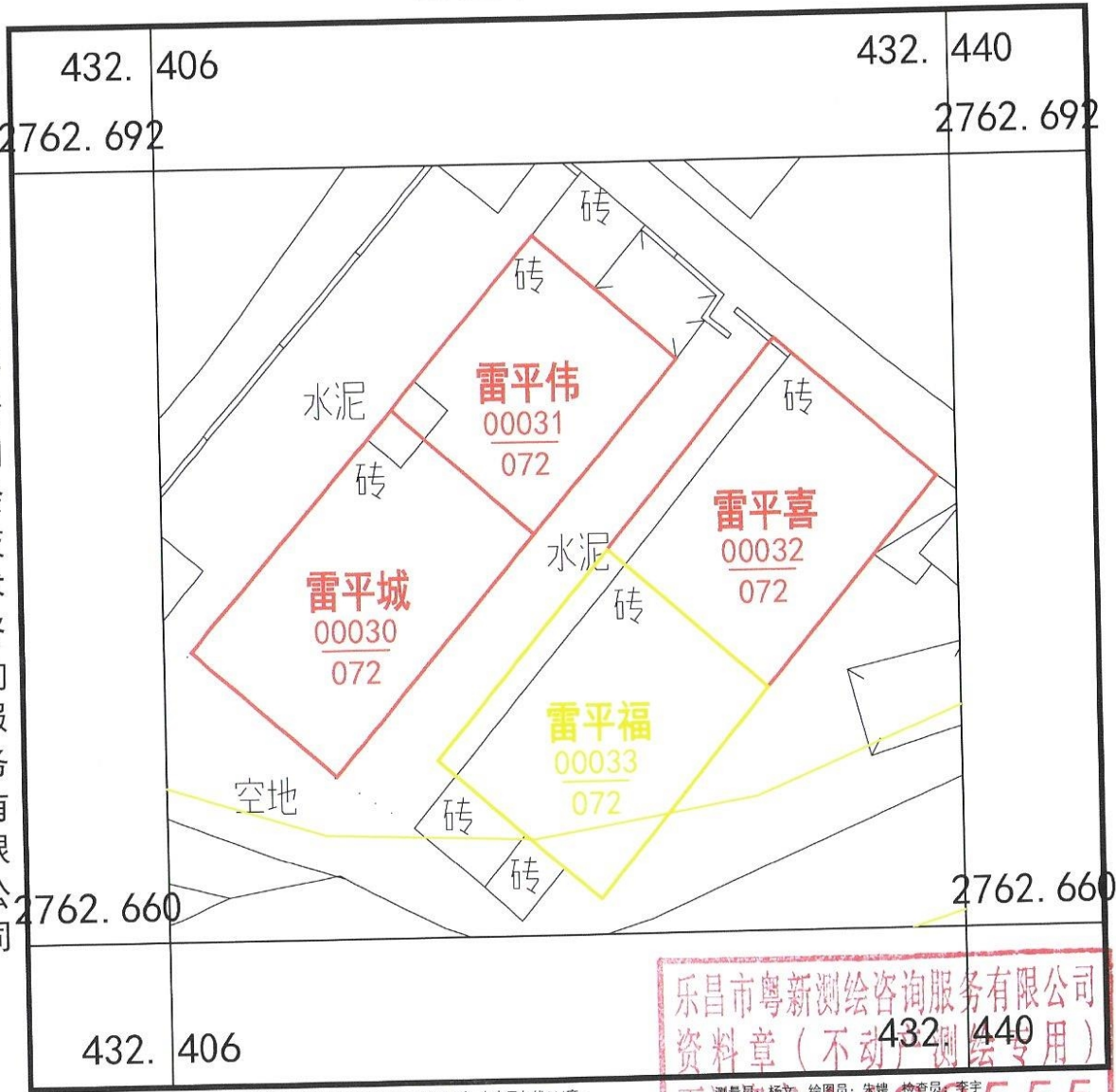
乐昌市粤新测绘技术咨询有限公司
资料章 (本房产测绘专用)
丙测资字 4420555

2025年11月01日 数据有效期限至 2025年11月01日
1:500 1:500 1:500 1:500 1:500 1:500 1:500 1:500 1:500 1:500
2025年11月01日

乳源县桂头镇草田坪村委会尾村“房地一体”公示图

2762.66-432.41

乐昌市粤新测绘技术咨询有限公司



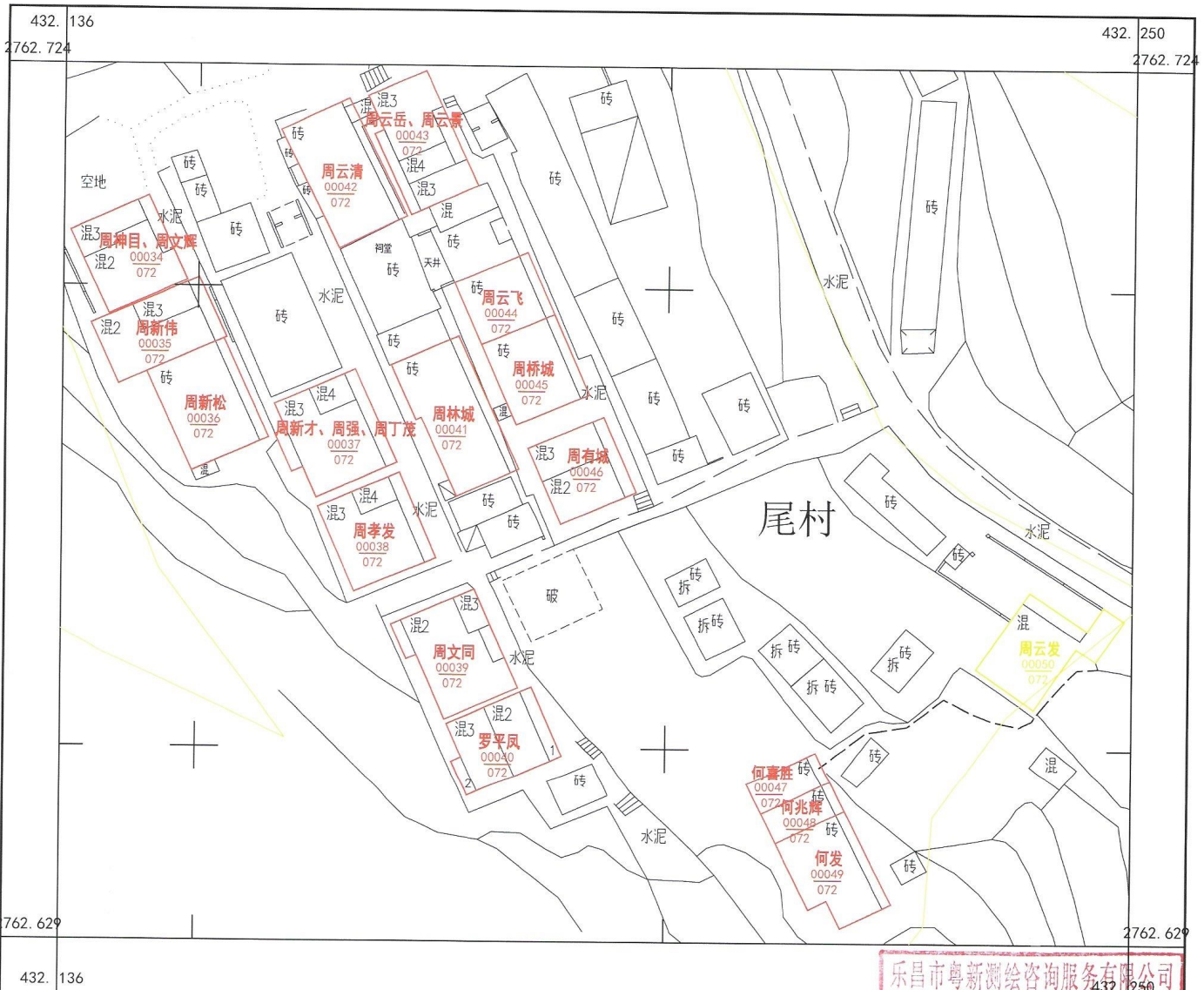
乐昌市粤新测绘技术咨询有限公司
 资料章 (不动产权测绘专用)
 测量员: 杨文 绘图员: 朱婷 检查员: 李宇
 丙测资字 4420555

2000国家大地坐标系, 1985国家高程基准, 等高距1米, 中央子午线114度。
 GBT 20257.1-2007 国家基本比例尺地图图式 第1部分:
 1:500, 1:1000, 1:2000 地形图图式。
 2020年5月制图。

1:300

乳源县桂头镇草田坪村委会尾村“房地一体”公示图

2762.63-432.14



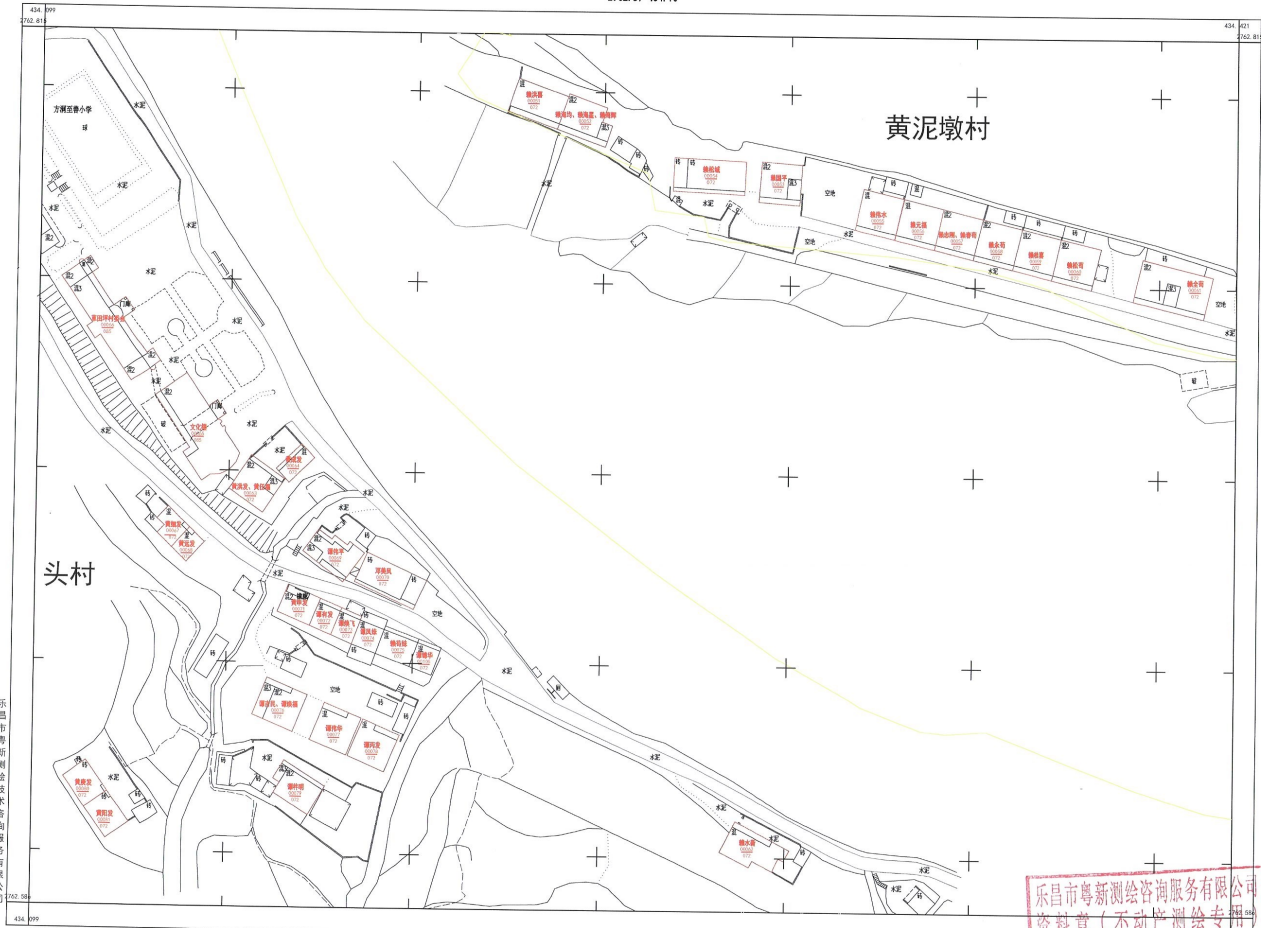
乐昌市粤新测绘技术咨询有限公司

2000国家大地坐标系, 1985国家高程基准, 等高距1米, 中央子午线114度。
 GBT 20257.1-2007 国家基本比例尺地图图式 第1部分: 1:500, 1:1000, 1:2000 地形图图式。
 2020年5月制图。

测量员: 杨文

乐昌市粤新测绘技术咨询有限公司
 绘图员: 朱婷 检查员: 李宇
 丙测资字 4420555

乳源县桂头镇草田坪村委会黄泥墩、头村“房地一体”公示图
2762.59-434.10



乐昌市粤新测绘技术咨询有限公司

2000国家大地坐标系, 1985国家高程基准, 等高距1米, 中央子午线114度。
GB/T 20257.1-2007 国家基本比例尺地形图式 第1部分:
1:500, 1:1000, 1:2000 地形图图式。
2020年5月制图。

1:1000

