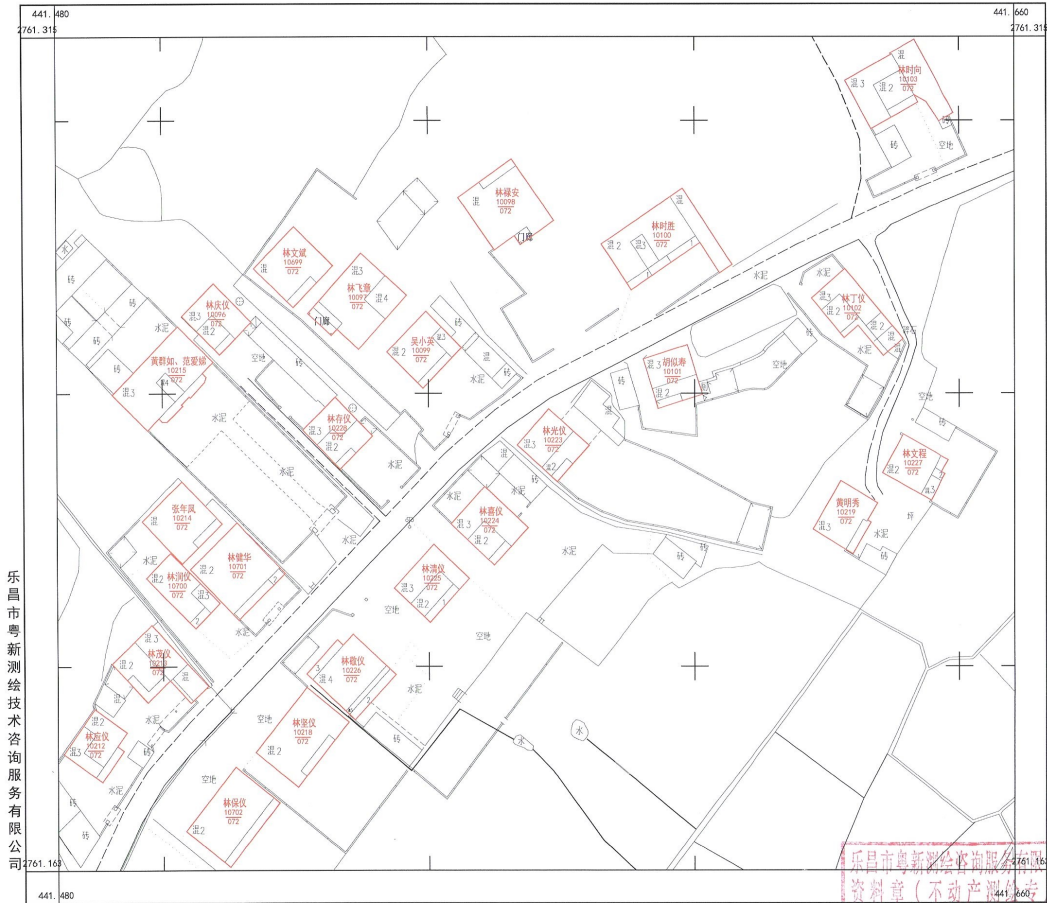




乳源县桂头镇大坝村委会大坝村四组“房地一体”公示图
2761.16-441.48

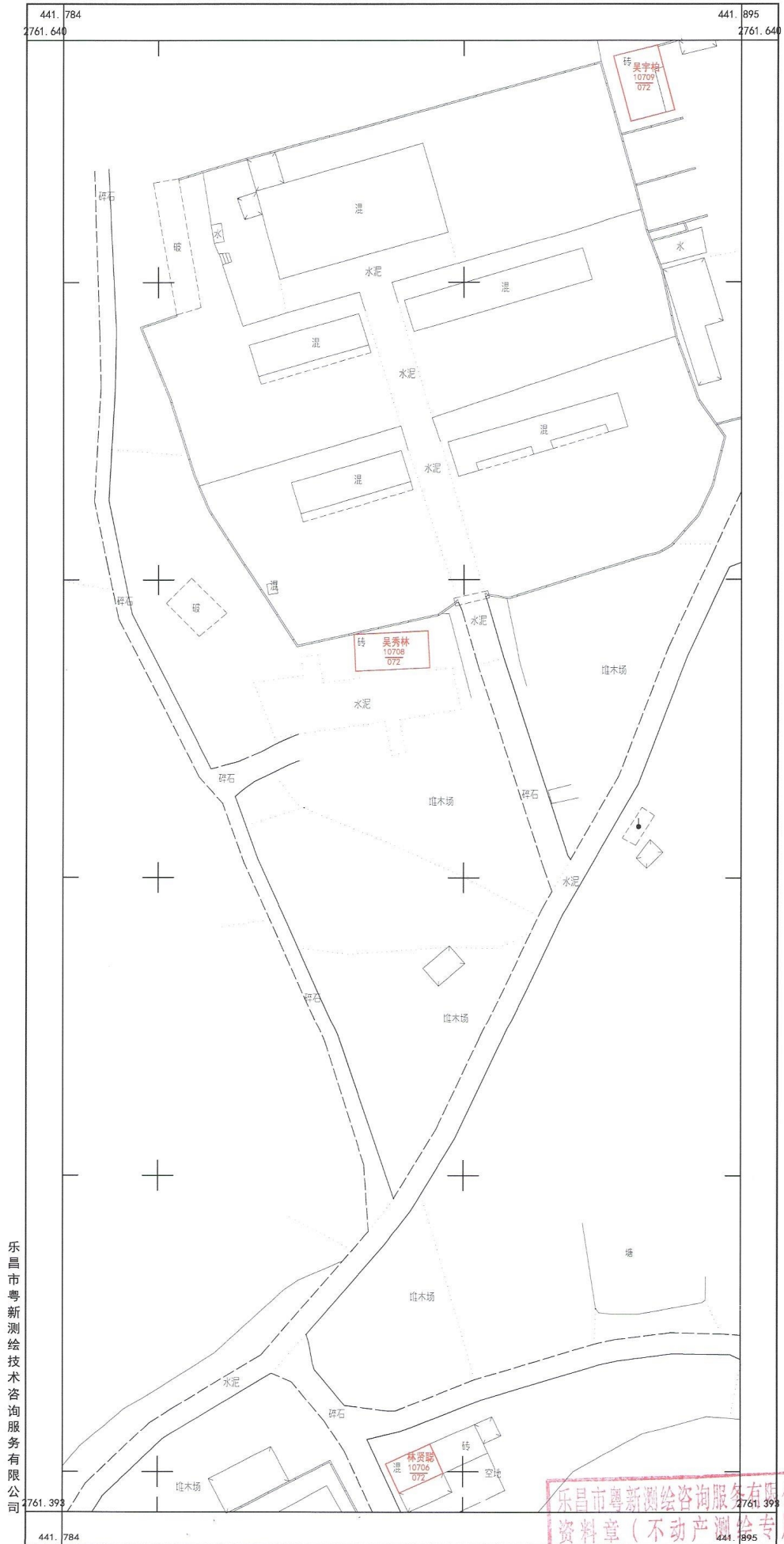


2000国家大地坐标系, 1985国家高程基准, 等高距1米, 中央子午线114度。
GB/T 20257.1-2007 国家基本比例尺地图图式 第1部分:
1:500, 1:1000, 1:2000 地形图图式。
2020年5月制图。

1:700

测量员: 杨文 绘图员: 朱娟 检查员: 李宇

乳源县桂头镇大坝村委会大坝村三、四组“房地一体”公示图
2761.39-441.78



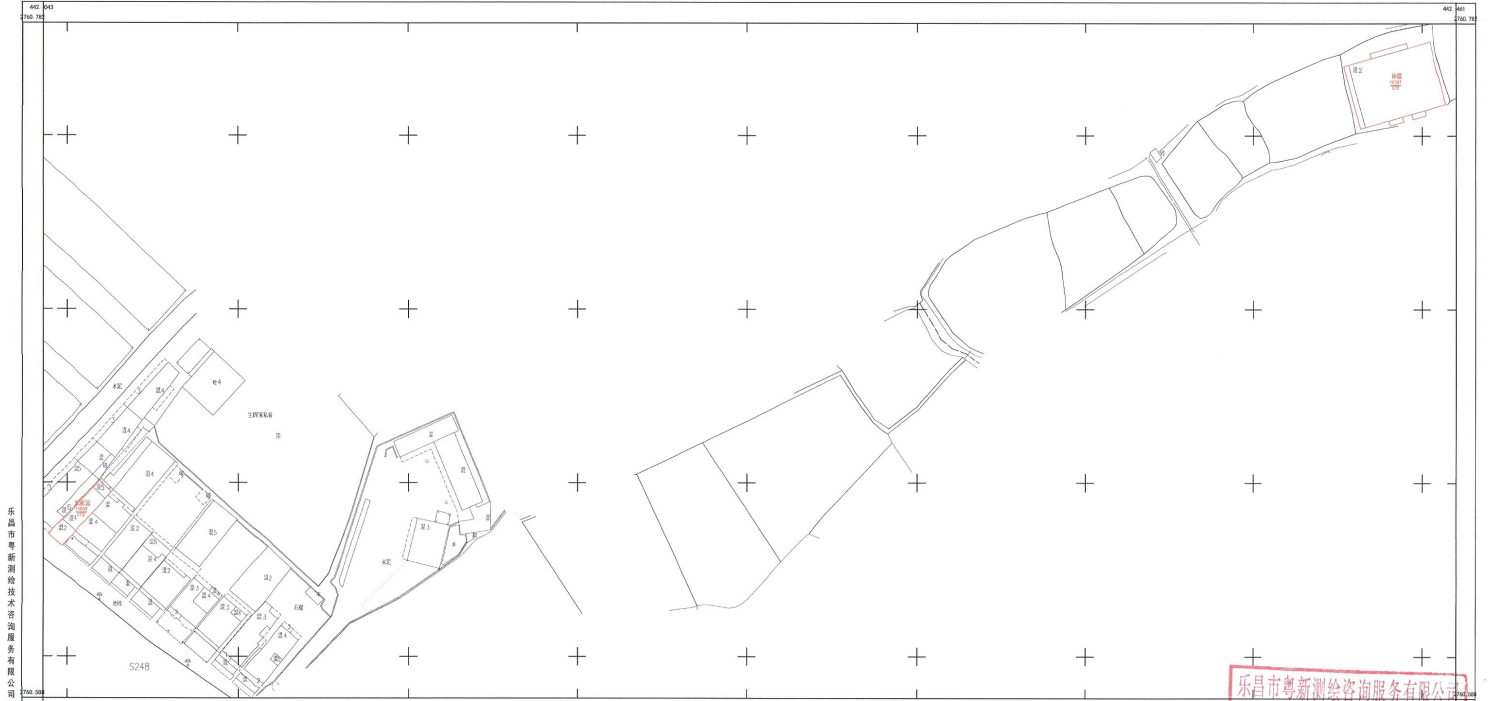
乐昌市粤新测绘技术咨询有限公司

乐昌市粤新测绘技术咨询有限公司
资料章(不动产测绘专用)
内页页号 4420555

2000国家大地坐标系, 1985国家高程基准, 等高距1米, 中央子午线114度。
GB/T 20257.1-2007 国家基本比例尺地图图式 第1部分:
1:500, 1:1000, 1:2000 地形图图式。
2020年5月制图。

1:700

乳源县桂头镇大坝村委会大坝村、大坝村四组“房地一体”公示图
2760.59-442.04



乐昌市粤新测绘技术咨询有限公司

2000国家大地坐标系, 1985国家高程基准, 等高距1米, 中央子午线114度,
GCS: 2000, 1:2000 国家基本比例尺地形图式, 第1部分,
1:500, 1:1000, 1:2000 地形图图式,
2002版-4图例。

1:1000

乐昌市粤新测绘咨询有限公司
资料章 (不动产测绘专用)
测量员: 杨文 绘图员: 吴坤、杨卓民 杨宇
丙测资字 4420555