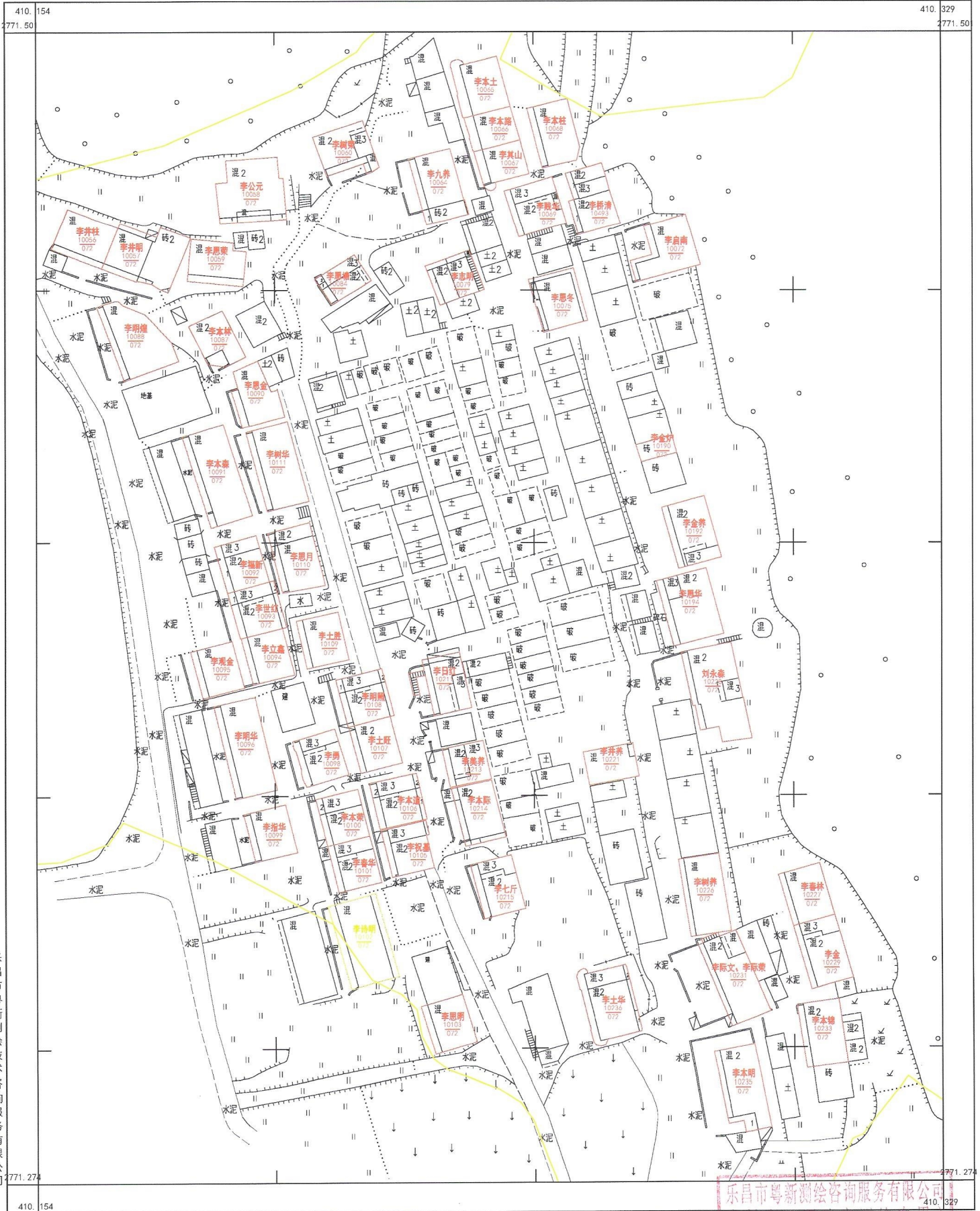


乳源县大桥镇三元村委会对门岭村“房地一体”公示图

2771.27-410.15



乐昌市粤新测绘技术咨询有限公司

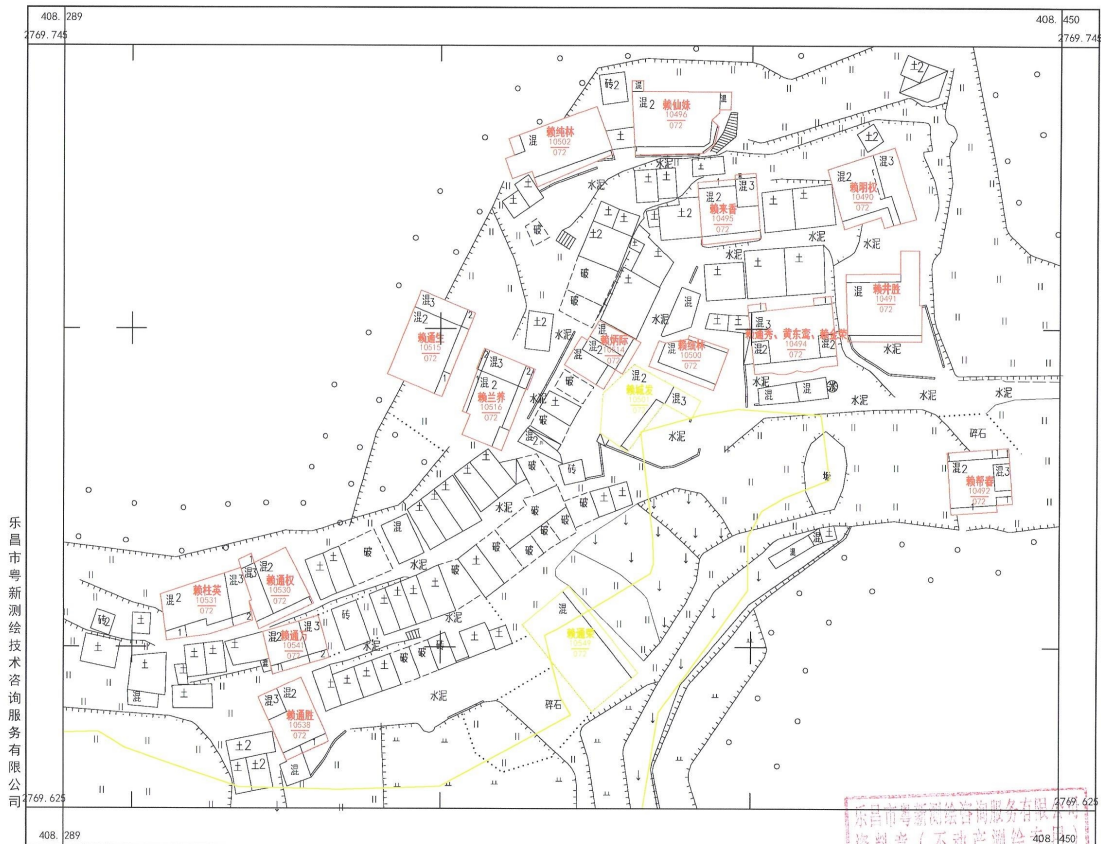
乐昌市粤新测绘技术咨询有限公司
 测量员：周斌 / 绘图员：钟丹丹 / 检查员：李宇
 丙测资字 4420555

2000国家大地坐标系, 1985国家高程基准, 等高距1米, 中央子午线114度。
 GBT 20257.1-2007 国家基本比例尺地图图式 第1部分:
 1:500, 1:1000, 1:2000 地形图图式。
 2019年9月制图。

1:700

乳源县大桥镇三元村委会泥秋塘村“房地一体”公示图二


2769.62-408.29



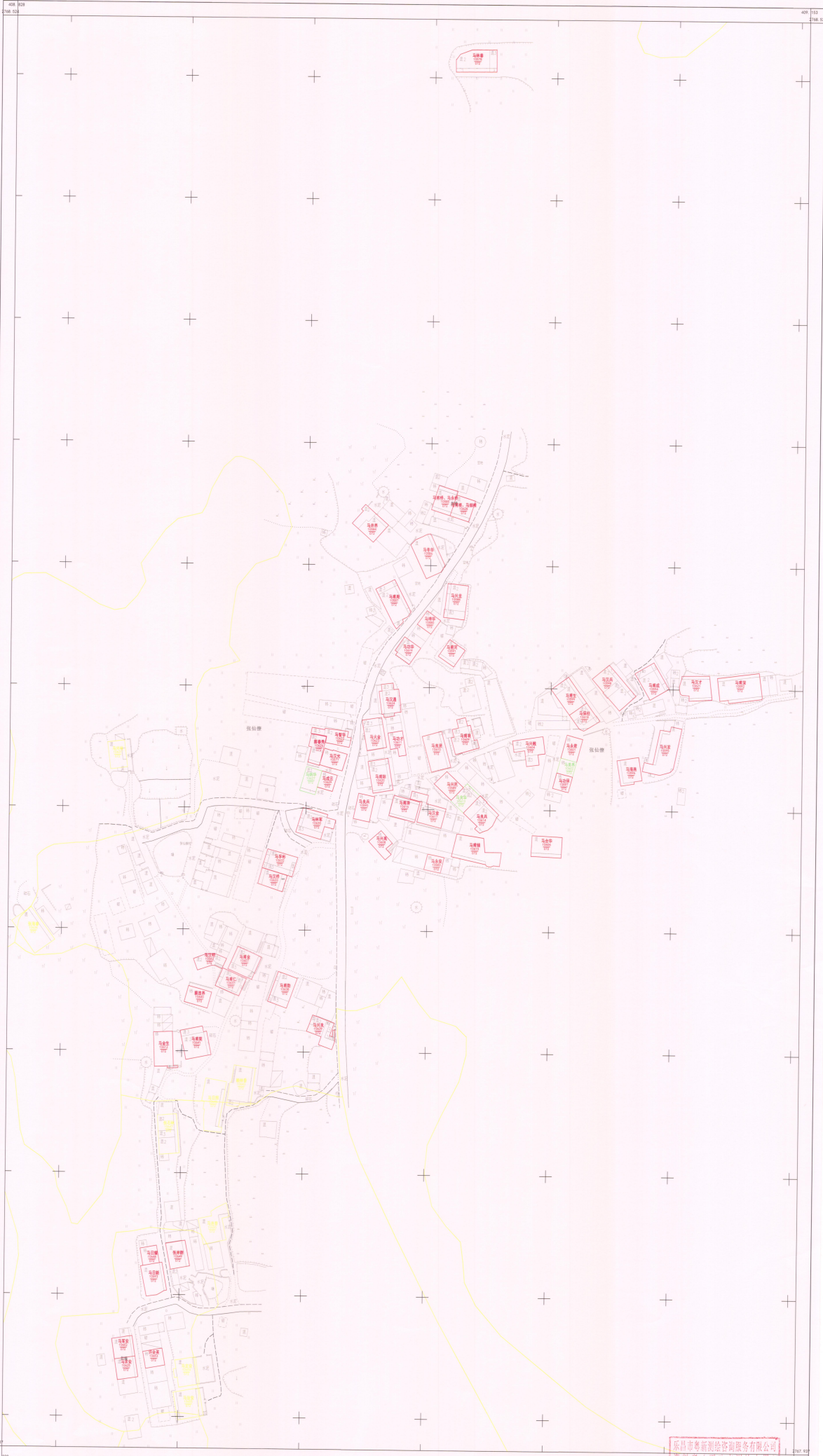
2000国家大地坐标系,1985国家高程基准,等高距1米,中央子午线114度。
 GB/T 20257.1-2007 国家基本比例尺地图图式 第1部分:
 1:500, 1:1000, 1:2000 地形图图式。
 2019年9月制图。

1:600

测量员: 周斌; 绘图员: 钟丹丹; 检查员: 李宇



乳源县大桥镇三元村委会张仙楼村“房地一体”公示图
2767.94-408.83



2020国家大地坐标系, 1980国家高程基准, 等高距1米, 中央子午线114度,
GB 20257.1-2007 国家基本比例尺地形图式、图例,
1:500, 1:1000, 1:2000 地形图图式,
2019年中制版。

1:700

东昌市勘测测绘咨询有限公司
资料章(不动产测绘专用)
日期: 2024.08.15 10:00 制图: 李平