

乳源县必背镇必背村委会必背口村“房地一体”公示图

2767.58-427.06



427.056
2767.901

427.316
2767.901

2767.581
427.056

2767.581
427.316

2000国家大地坐标系, 1985国家高程基准, 等高距1米, 中央子午线114度,
GB/T 20257.1-2007 国家基本比例尺地图图式 第1部分:
1:500 1:1000 1:2000 地形图图式
2020年05月制图

1:500

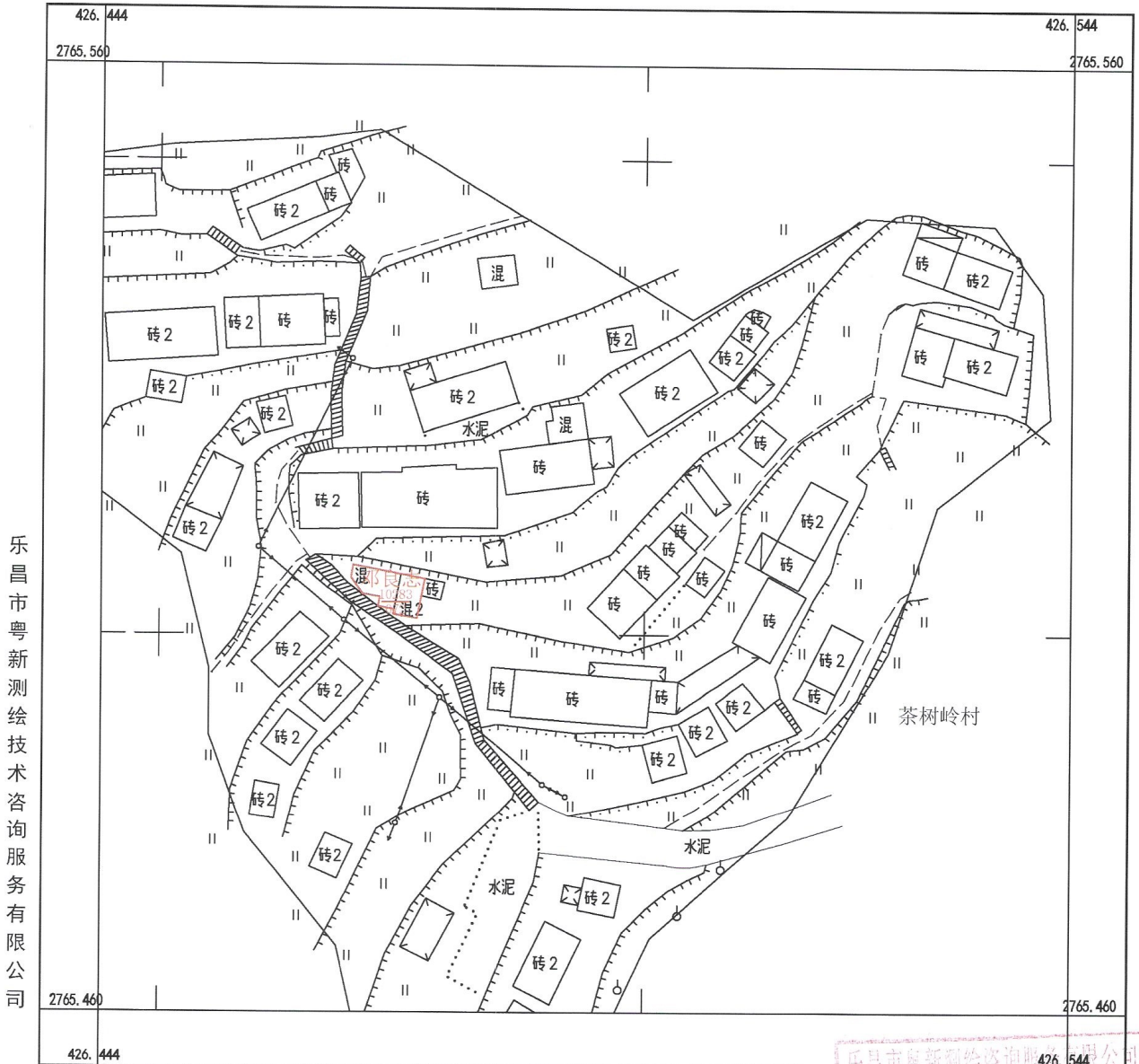
乐昌市勘测测绘技术有限公司
必背镇必背村委会必背口村“房地一体”公示图
编制单位: 乐昌市勘测测绘技术有限公司

测量员: 谢宇 绘图员: 李宇 检查员: 况峻峰

乐昌市勘测测绘技术有限公司

乳源县必背镇必背村委会茶树岭村“房地一体”公示图

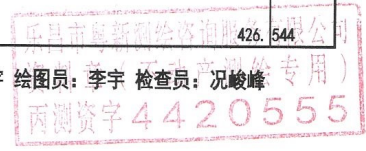
2765.46-426.44



乐昌市粤新测绘技术咨询有限公司

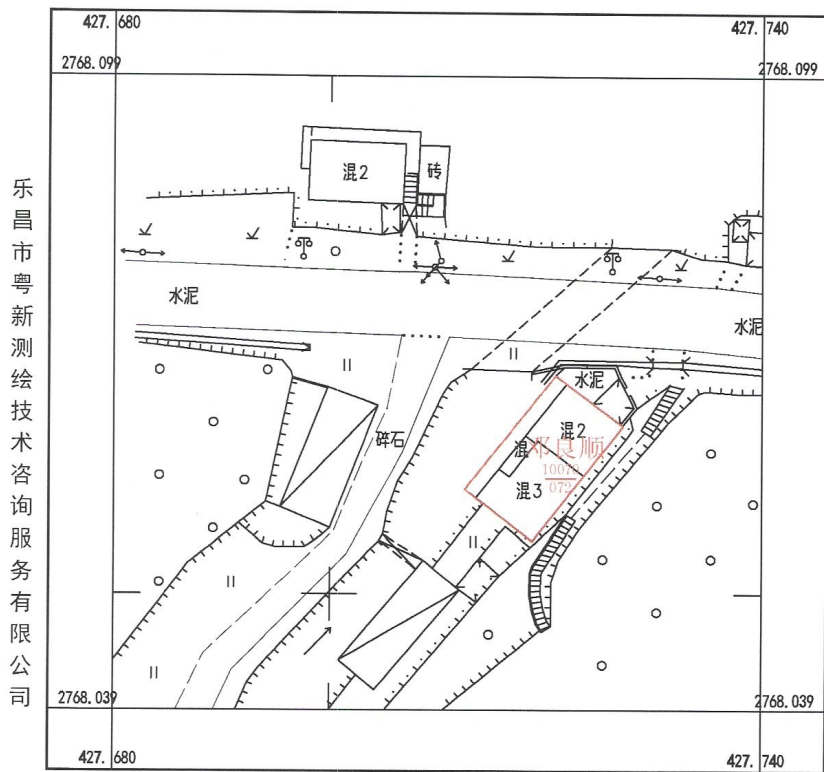
2000国家大地坐标系, 1985国家高程基准, 等高距1米, 中央子午线114度。
 GBT 20257.1-2007 国家基本比例尺地图图式 第1部分: 1:500
 1:500, 1:1000, 1:2000 地形图图式。
 2020年05月制图。

测量员: 谢宇 绘图员: 李宇 检查员: 况峻峰



乳源县必背镇必背村委会大村村“房地一体”公示图二

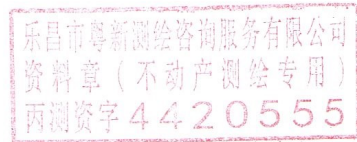
2768.04-427.68



乐昌市粤新测绘技术咨询服务有限公司

2000国家大地坐标系, 1985国家高程基准, 等高距1米, 中央子午线114度。
 GB/T 20257.1-2007 国家基本比例尺地图图式 第1部分: 1:500
 1:500, 1:1000, 1:2000 地形图图式。
 2020年05月制图。

测量员: 谢宇 绘图员: 李宇 检查员: 况峻峰



乳源县必背镇必背村委会大村“房地一体”公示图一

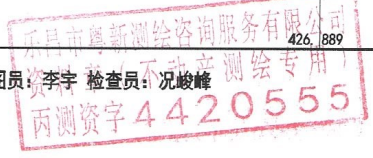
2765.50-426.77



乐昌市粤新测绘技术咨询有限公司

2000国家大地坐标系, 1985国家高程基准, 等高距1米, 中央子午线114度。
 GBT 20257.1-2007 国家基本比例尺地图图式 第1部分: 1:500
 1:500, 1:1000, 1:2000 地形图图式。
 2020年05月制图。

测量员: 谢宇 绘图员: 李宇 检查员: 况峻峰



乳源县必背镇必背村委会大岭村“房地一体”公示图

2768.53-427.12



乐昌市粤新测绘技术咨询有限公司

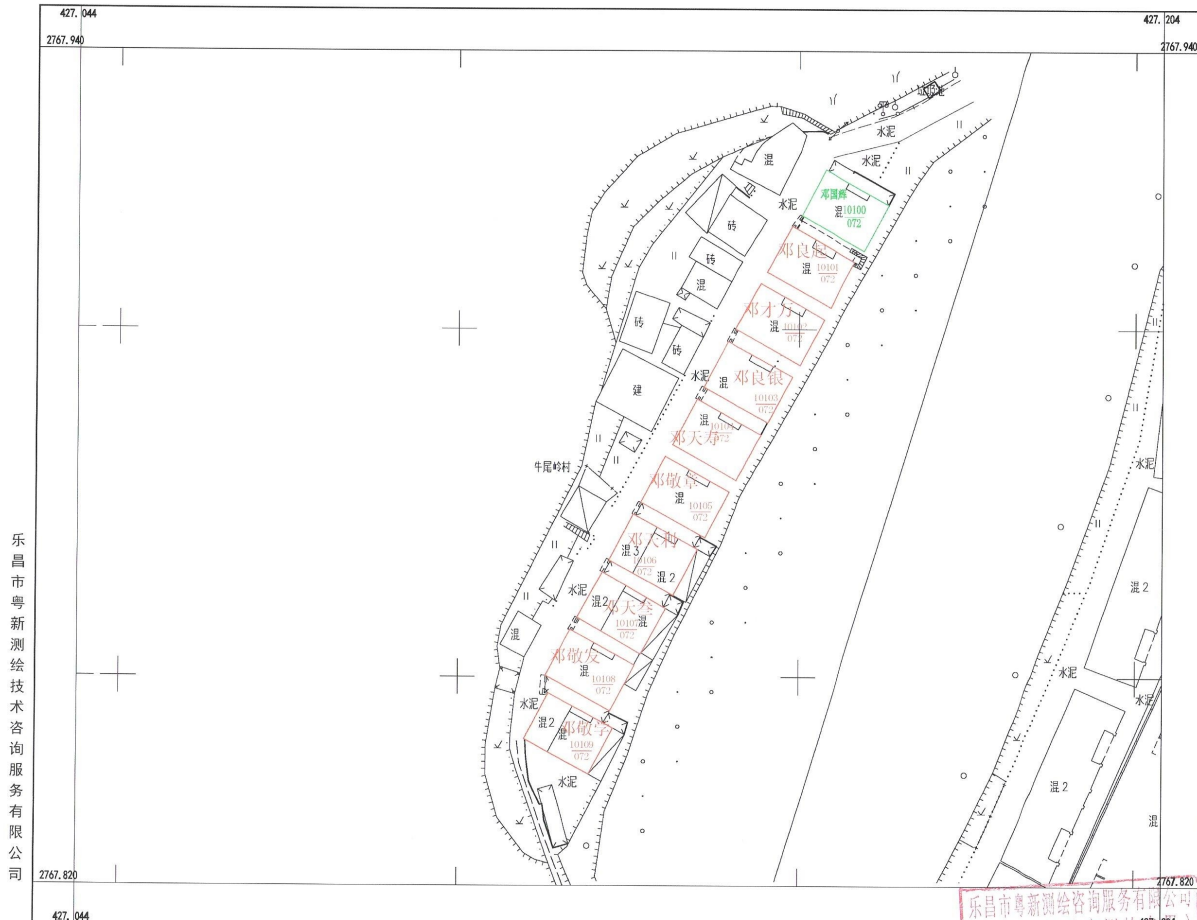
2000国家大地坐标系, 1985国家高程基准, 等高距1米, 中央子午线114度。
 GBT 20257.1-2007 国家基本比例尺地图图式 第1部分: 1:500, 1:1000, 1:2000 地形图图式。
 2020年05月制图。

测量员: 谢宇 绘图员: 李宇 检查员: 况峻峰

乐昌市粤新测绘技术咨询有限公司
 资料章(不动产测绘专用)
 丙测资字4420555

乳源县必背镇必背村委会牛围岭村“房地一体”公示图二

2767.82-427.04



乐昌市粤新测绘技术咨询有限公司

2000国家大地坐标系, 1985国家高程基准, 等高距1米, 中央子午线114度。
GB/T 20257.1-2007 国家基本比例尺地图图式 第1部分:
1:
500, 1:1000, 1:2000 地形图图式。
2020年05月制图。

1:500

测量员: 谢宇 绘图员: 李宇 检查员: 况峻峰

乐昌市粤新测绘技术咨询有限公司
检测章(不动产测绘专用)
内附页号 4420555