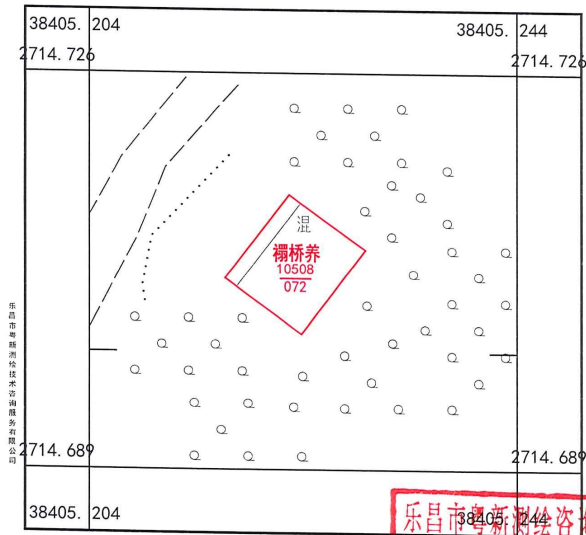


乳源县大布镇坪山村委会茶山棚屋村“房地一体”公示图
2714.69-38405.20



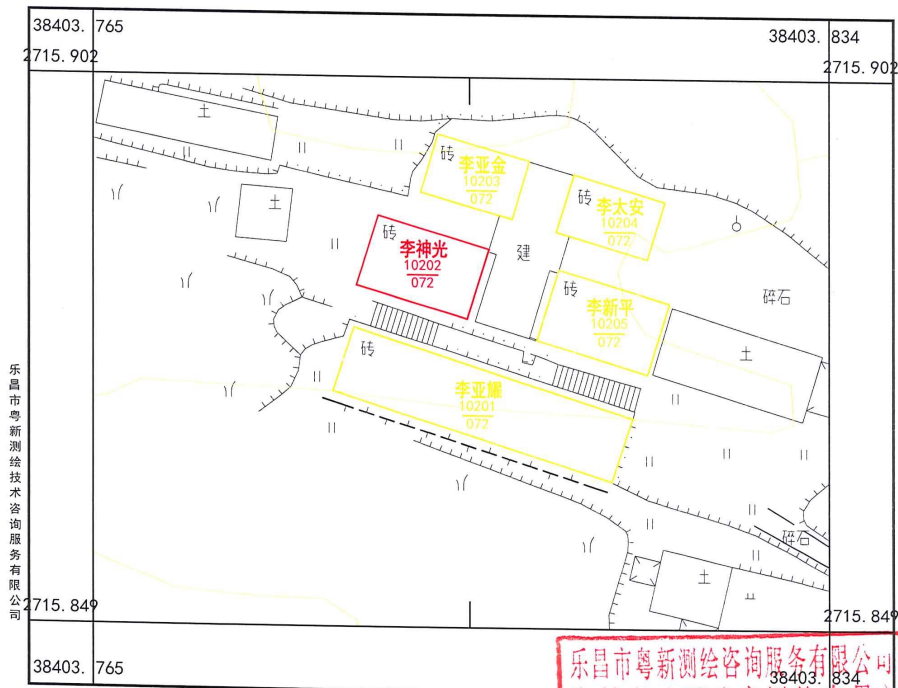
2000国家大地坐标系, 1985国家高程基准, 等高距1米, 中央子午线114度,
GB/T 20257.1-2007 国家基本比例尺地图图式 第1部分,
1:500, 1:1000, 1:2000 地形图图式, 1:500
2020年5月制图。

测图员: 林忠华、林国良 绘图员: 曾道良、李宇

乐昌市粤新测绘服务有限公司
资料章(不动产测绘专用)
丙测资字4420555

乳源县大布镇坪山村委会旱塘村“房地一体”公示图

2715.85-38403.76



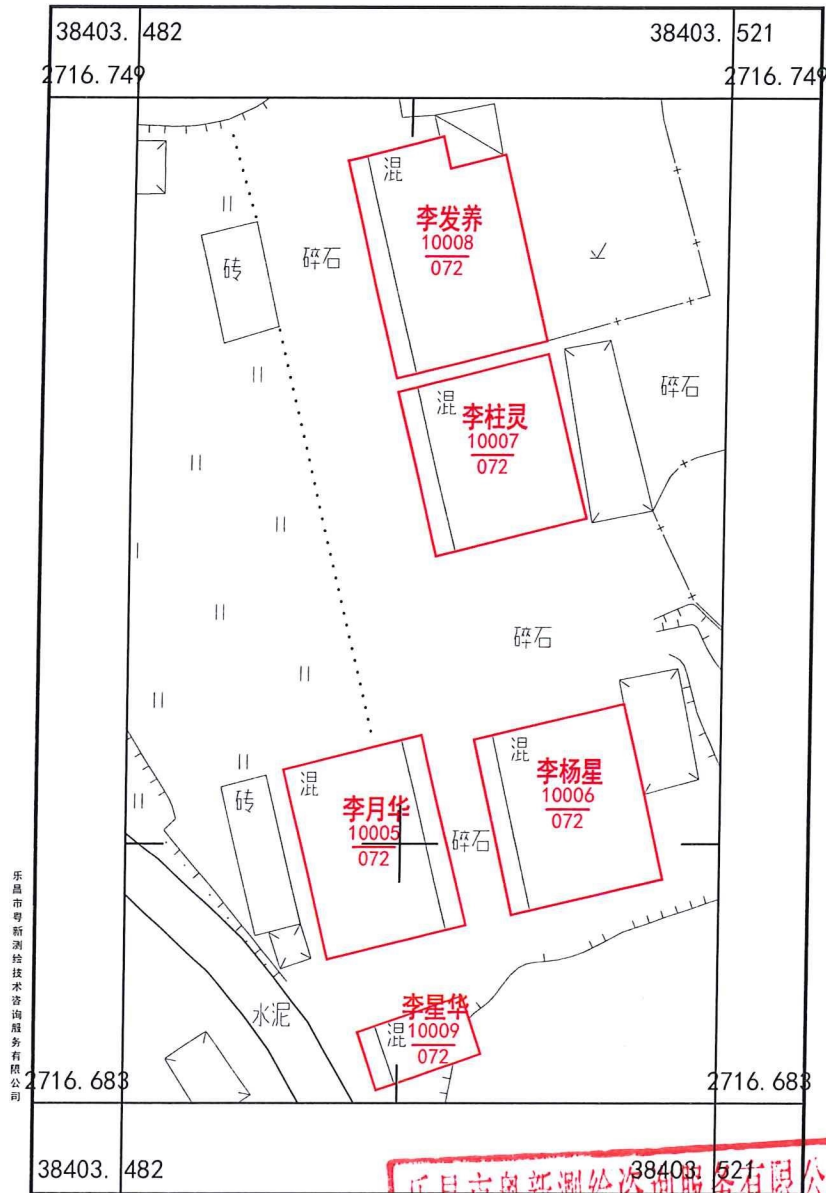
乐昌市粤新测绘技术咨询服务有限公司

38403.765

2000国家大地坐标系, 1985国家高程基准, 等高距1米, 中央子午线114度。
 GBT 20257.1-2007 国家基本比例尺地图图式 第1部分:
 1:500, 1:1000, 1:2000 地形图图式。 1:500
 2020年5月制图。

乐昌市粤新测绘技术咨询服务有限公司
 38403.834
 资料章(不动产测绘专用)
 丙测资字4420555

乳源县大布镇坪山村委会架视洞村“房地一体”公示图
2716.68-38403.48

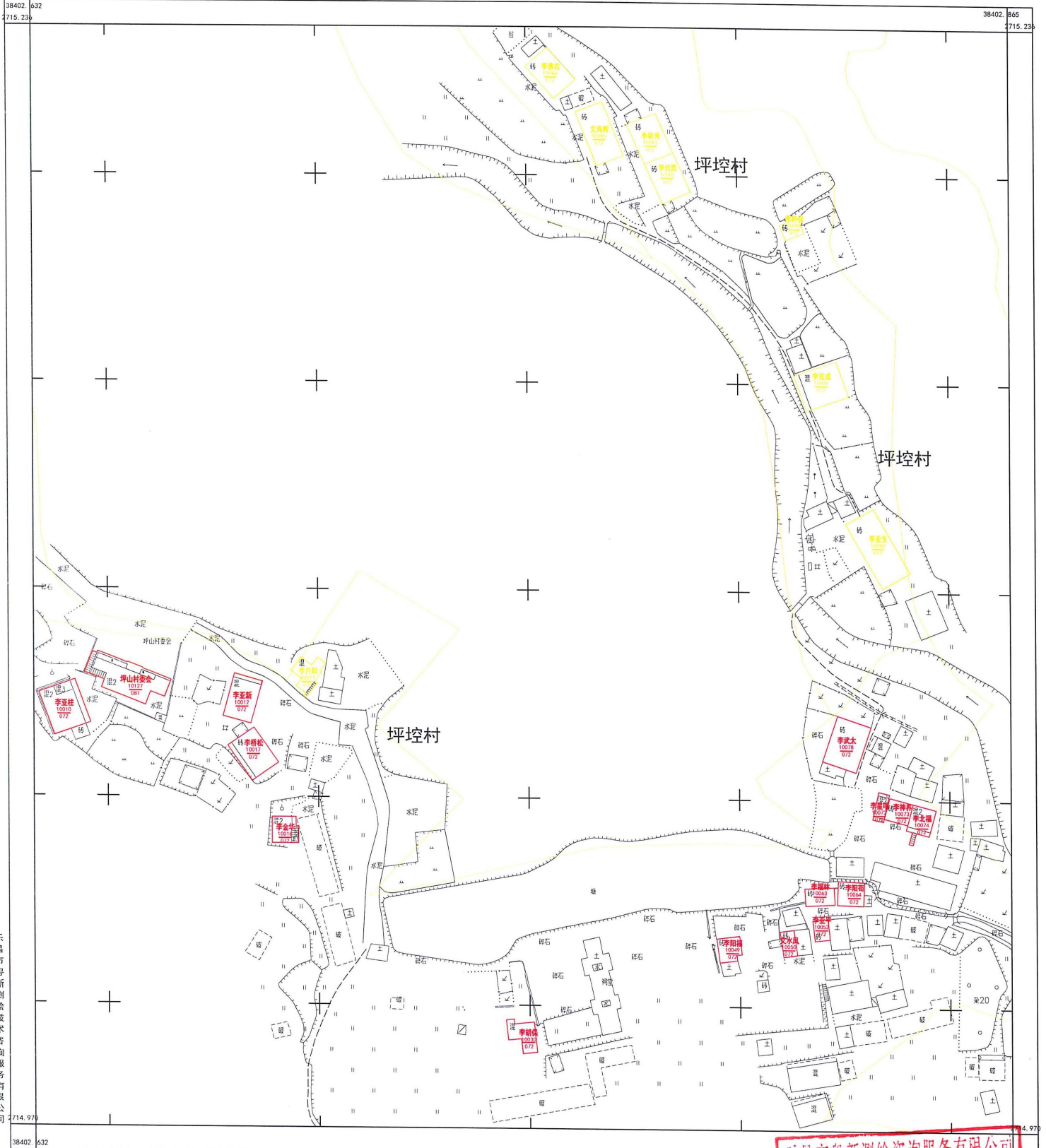


乐昌市粤新测绘技术咨询有限公司

2000国家大地坐标系, 1985国家高程基准, 等高距1米, 中央子午线114°E, 投影: 高斯-克吕格, 经度带: 东7, 检查员: 李宇
GB/T 20257.1-2007 国家基本比例尺地图图式 第1部分:
1:500, 1:1000, 1:2000 地形图图式,
2020年5月制图。

乐昌市粤新测绘技术咨询有限公司
资料章(不动产测绘专用)
丙测资字4420555

乳源县大布镇坪山村委会坪控村“房地一体”公示图一
2714.97-38402.63



乐昌市粤新测绘技术咨询有限公司

2000国家大地坐标系, 1985国家高程基准, 等高距1米, 中央子午线114度。
GB/T 20257.1-2007 国家基本比例尺地图图式 第1部分:
1:500, 1:1000, 1:2000 地形图图式。
2020年5月制图。

1:900

乐昌市粤新测绘技术咨询有限公司
测量员: 杨卓强 绘图员: 朱成 检查员: 李宇
资料章(不动产测绘专用)
丙测资字 4420555