

乳源县桂头镇均村村委会八里排移民村“房地一体”公示图二

2765.12-38439.48

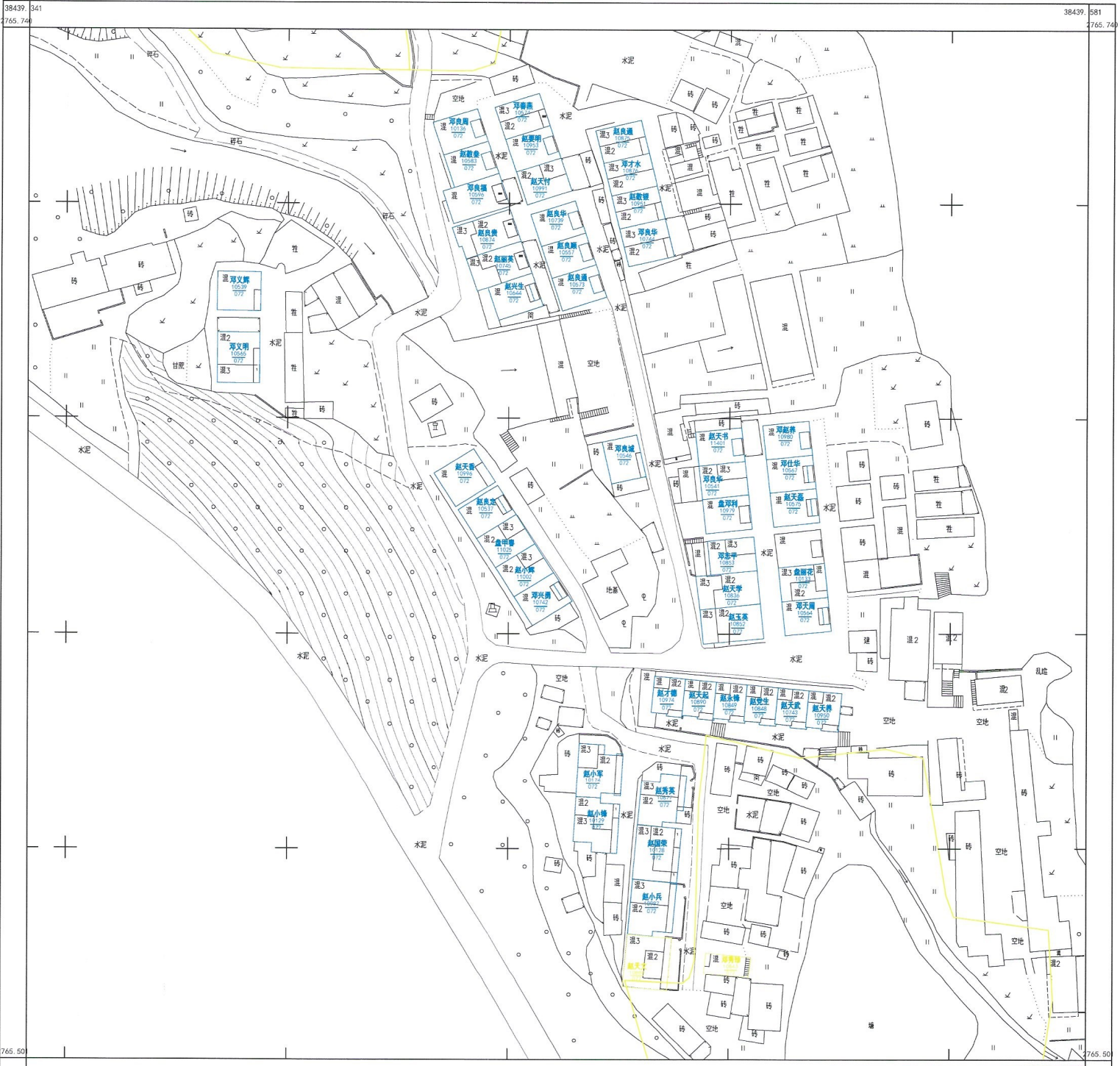


乐昌市粤新测绘技术有限公司

2000国家大地坐标系, 1985国家高程基准, 等高距1米, 中央子午线114度, 测量员: 林佳琪 绘图员: 陈玉姿 检查员: 李宇
 GB/T 20257.1-2007 国家基本比例尺地图图式 第1部分:
 1:500, 1:1000, 1:2000 地形图图式。
 2020年5月制图。

乐昌市粤新测绘技术有限公司
 资料章 (不动产测绘专用)
 丙测资字 4420555

乳源县桂头镇均村村委会八里排移民村“房地一体”公示图一
2765.50-38439.34



乐昌市粤新测绘技术咨询服务有限公司

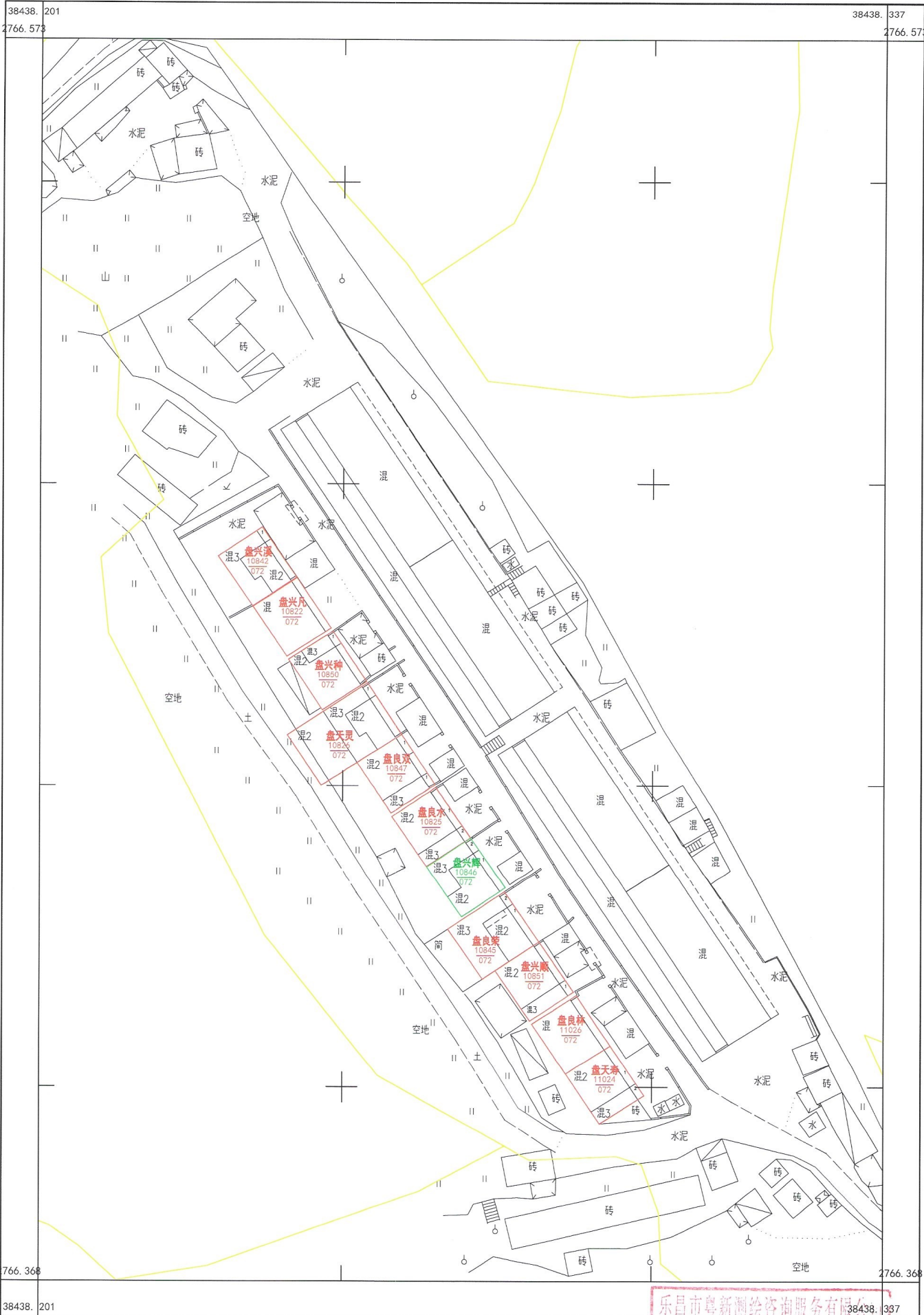
2000国家大地坐标系, 1985国家高程基准, 等高距1米, 中央子午线114度。
GB/T 20257.1-2007 国家基本比例尺地图图式 第1部分:
1:500, 1:1000, 1:2000 地形图图式。
2020年5月制图。

1:900

乐昌市粤新测绘技术咨询服务有限公司
测量员: 林伟玮 绘图员: 陈玉发 检查员: 李宇
资料章 (不动产测绘专用)
丙测资字4420555

乳源县桂头镇均村村委会大塘坑二队移民村“房地一体”公示图

2766.37-38438.20

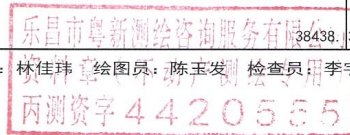


乐昌市粤新测绘技术咨询有限公司

2000国家大地坐标系, 1985国家高程基准, 等高距1米, 中央子午线114度。
 GBT 20257.1-2007 国家基本比例尺地图图式 第1部分:
 1:500, 1:1000, 1:2000 地形图图式。
 2020年5月制图。

1:600

测量员: 林佳玮 绘图员: 陈玉发 检查员: 李宇



乳源县桂头镇均村村委会金竹园、林屋村“房地一体”公示图

2766.41-38439.05




乐昌市粤新测绘技术咨询服务有限公司

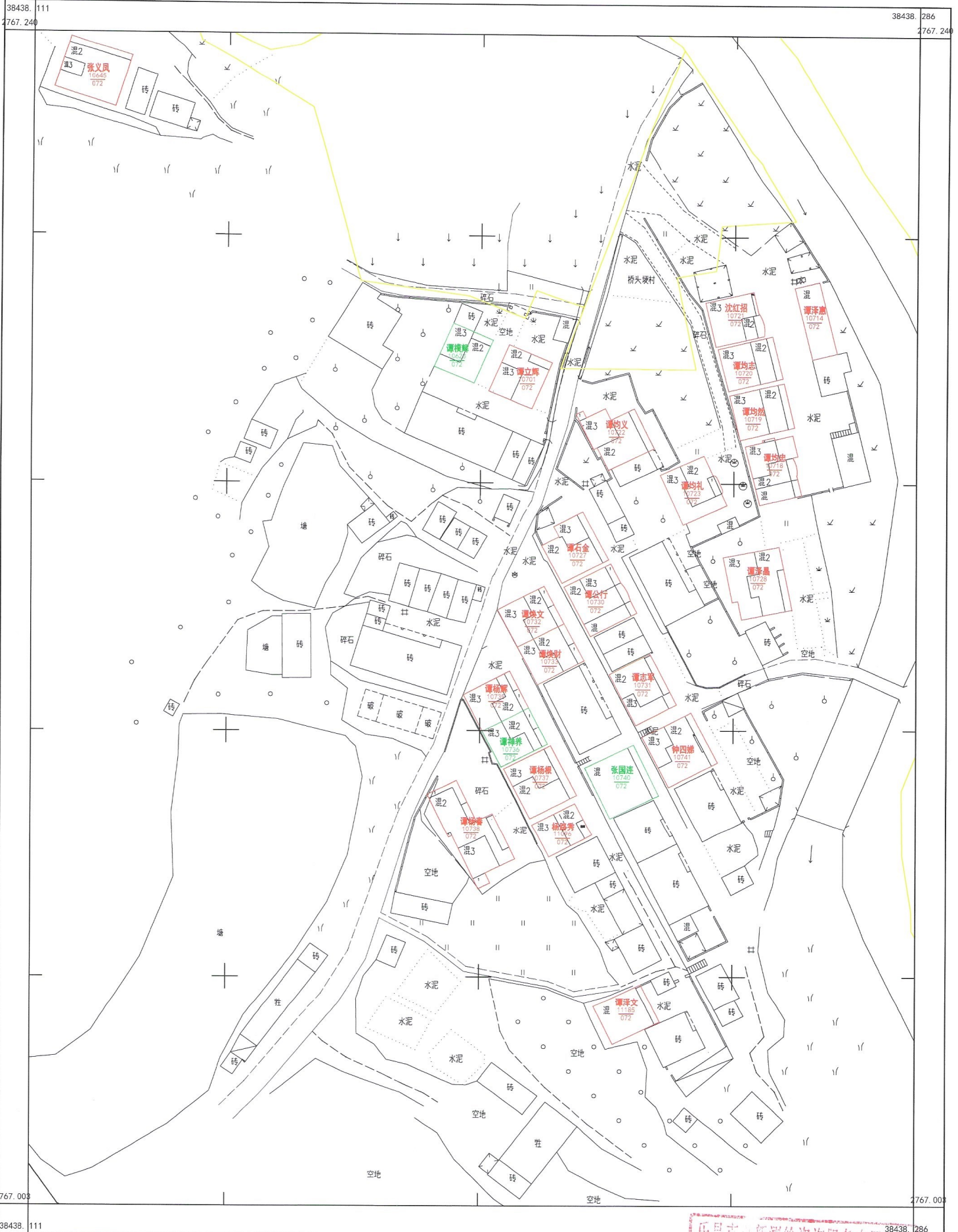
2000国家大地坐标系, 1985国家高程基准, 等高距1米, 中央子午线114度。
 GB/T 20257.1-2007 国家基本比例尺地形图图式, 第1部分:
 1:500, 1:1000, 1:2000 地形图图式。
 2020年5月制图。

1:700

测量员: 林佳玮 绘图员: 陈玉发 检查员: 李宇



乳源县桂头镇均村村委会老均、桥头埂村“房地一体”公示图
2767.00-38438.11



乐昌市粤新测绘技术咨询有限公司

2000国家大地坐标系, 1985国家高程基准, 等高距1米, 中央子午线114度。
GB/T 20257.1-2007 国家基本比例尺地图图式 第1部分:
1:500, 1:1000, 1:2000 地形图图式。
2020年5月制图。

1:700

乐昌市粤新测绘技术咨询有限公司 38438.286
测量员: 林佳玮 绘图员: 陈玉发 检查员: 李宇

草(不动产测绘专用)
丙测资字4420555

乳源县桂头镇均村村委会老均村“房地一体”公示图二

2767.22-38438.83



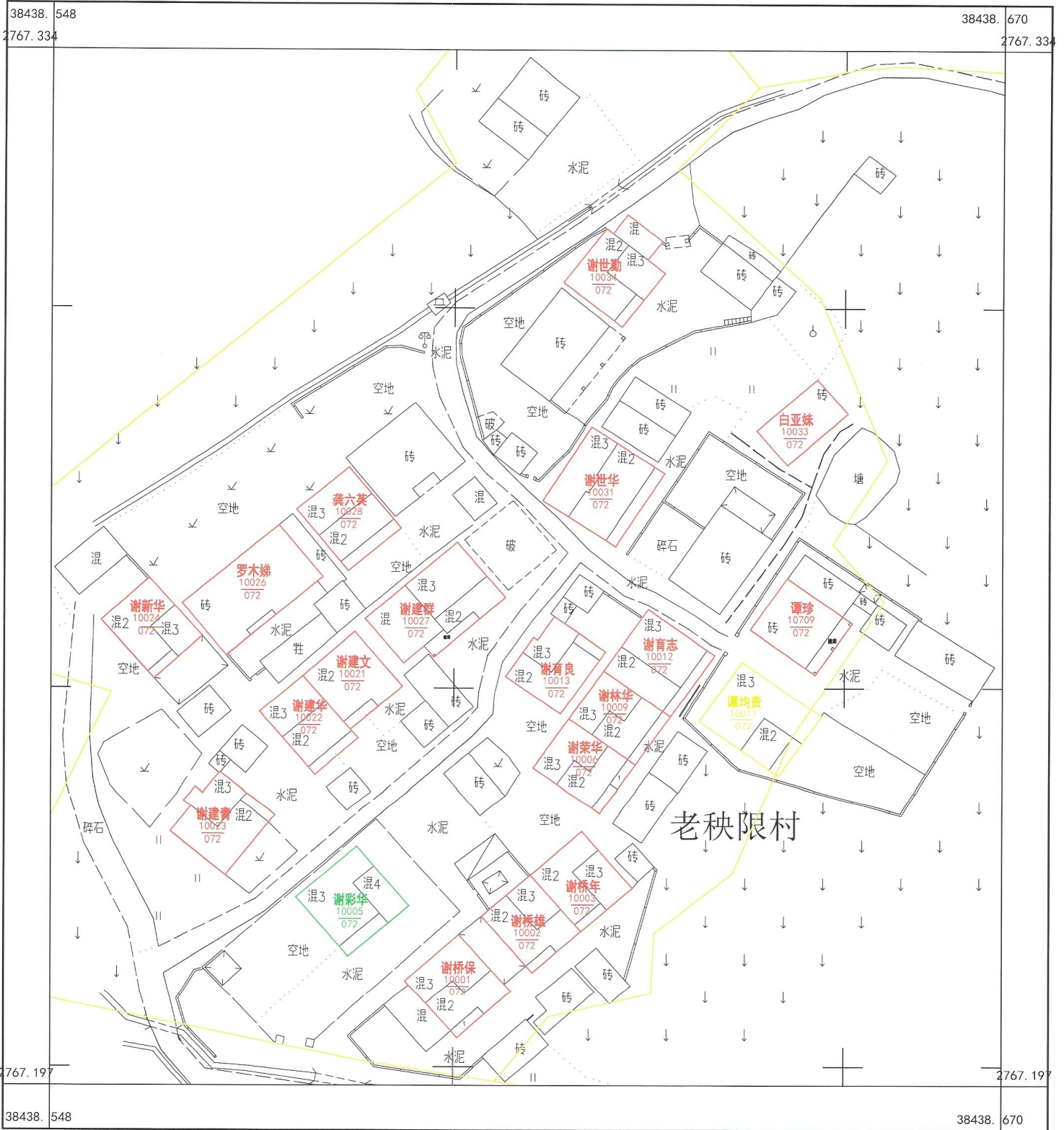
乐昌市粤新测绘技术咨询服务有限公司

2000国家大地坐标系, 1985国家高程基准, 等高距1米, 投影方式: 高斯-克吕格
 89 2000 1:1-2000 国家基本比例尺地形图分幅 第1部分
 1:500, 1:1000, 1:2000 地形图图式
 2020年5月制图

乐昌市粤新测绘咨询有限公司
 资料章 (不动产测绘专用)
 丙测资字 4420555

乳源县桂头镇均村村委会老秧限、老均、新均村“房地一体”公示图

2767.20-38438.55



乐昌市粤新测绘技术咨询有限公司

2000国家大地坐标系, 1985国家高程基准, 等高距1米, 中央子午线114度。
 GBT 20257.1-2007 国家基本比例尺地图图式 第1部分: 1:500
 1:500, 1:1000, 1:2000 地形图图式。
 2020年5月制图。

测量员: 林佳玮 绘图员: 陈玉发 检查员: 李宇

乐昌市粤新测绘技术咨询有限公司
 资料章(不动产测绘专用)
 丙测资字4420555

乳源县桂头镇均村村委会南坑二村移民村“房地一体”公示图
2765.60-38438.23



乐昌市粤新测绘技术咨询有限公司

2000国家大地坐标系, 1985国家高程基准, 等高距1米, 中央子午线114度。
GB/T 20257.1-2007 国家基本比例尺地图图式 第1部分:
1:500, 1:1000, 1:2000 地形图图式。
2020年5月制图。

1:800

测量员: 林佳伟 绘图员: 陈玉发 检查员: 李宇
乐昌市粤新测绘技术咨询有限公司
资料章(不动产测绘专用)
丙测资字4420555

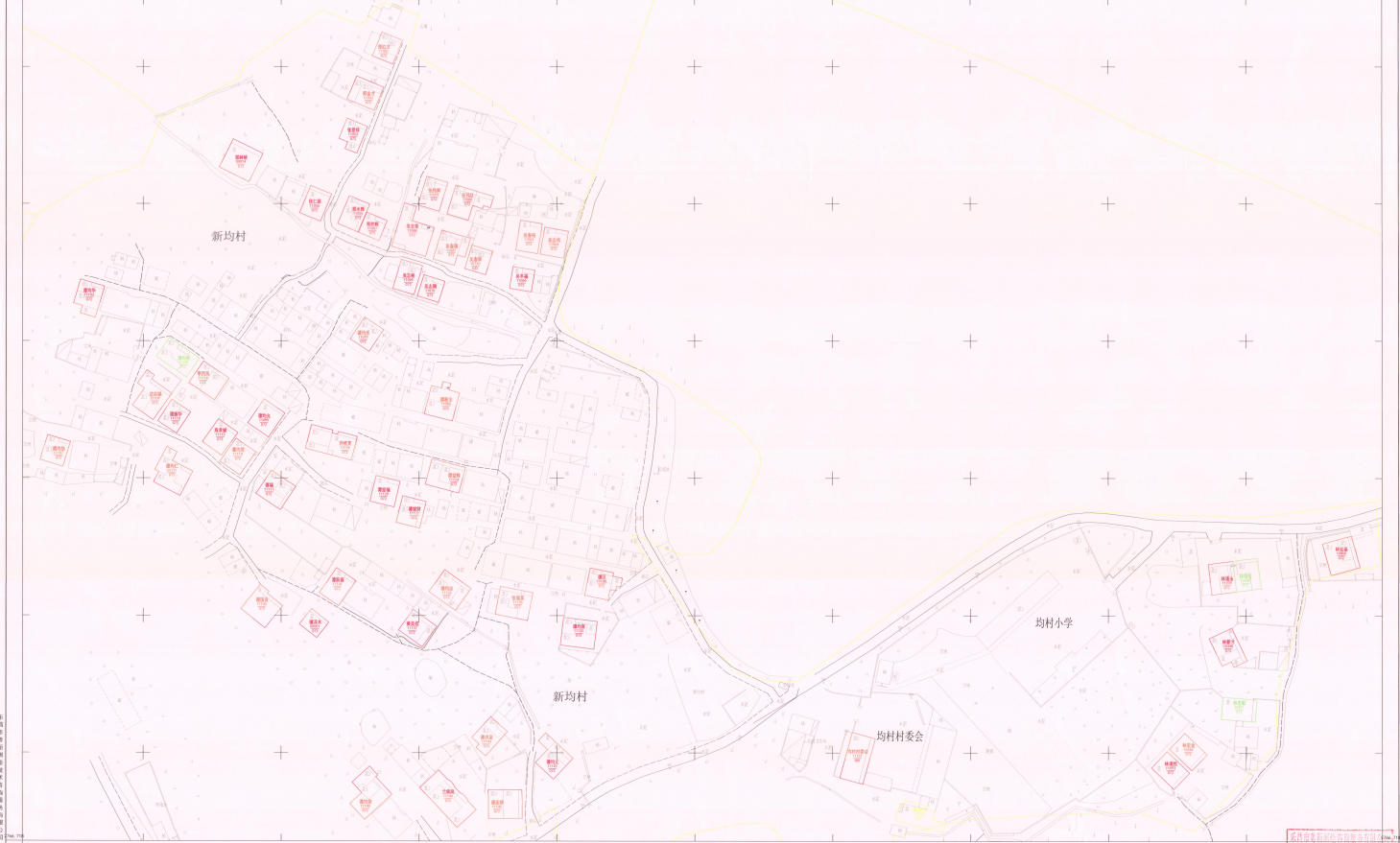
乳源县桂头镇均村村委会新均、林屋村“房地一体”公示图
Z766-72-38438.56

sheet No.

167-38

sheet No.

167-38



新均村

新均村

均村小学

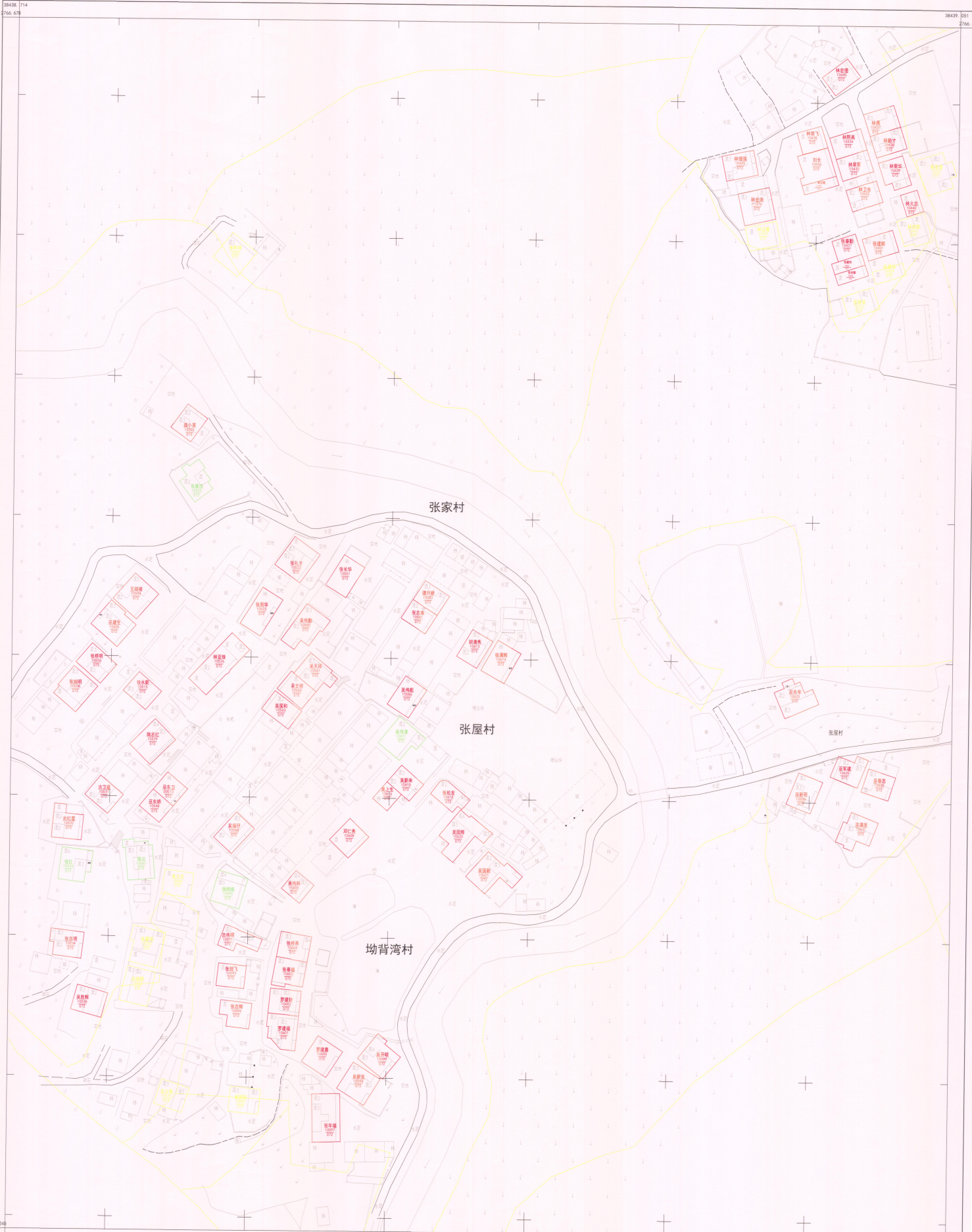
均村村委会

广东省自然资源厅
广东省自然资源厅不动产登记中心
不动产登记公示公告

广东省自然资源厅
广东省自然资源厅不动产登记中心
不动产登记公示公告

2000国家大地坐标系, 1980国家高程基准, 等高距1米, 中垂子午线114度。
GDT 2020.1 1:2000 国家基本比例尺地形图式 第1部分:
1:500, 1:1000, 1:2000 幅员图式。
2020年5月编制。

乳源县桂头镇均村村委会张屋、坳背湾、林屋村“房地一体”公示图
2766.25-38438.71



乐昌市测绘技术咨询有限公司
2766.248

2000国家大地坐标系 1985国家高程基准 等高距1米 中央子午线114度。
GB/T 20257.1-2007 国家基本比例尺地图图式 第1部分：
1:500, 1:1000, 1:2000 地形图图式。
2020年5月制图。

1:500

乐昌市测绘技术咨询有限公司
2766.248
测图员：林佳玮
绘图员：陈玉发 杨成良 李生