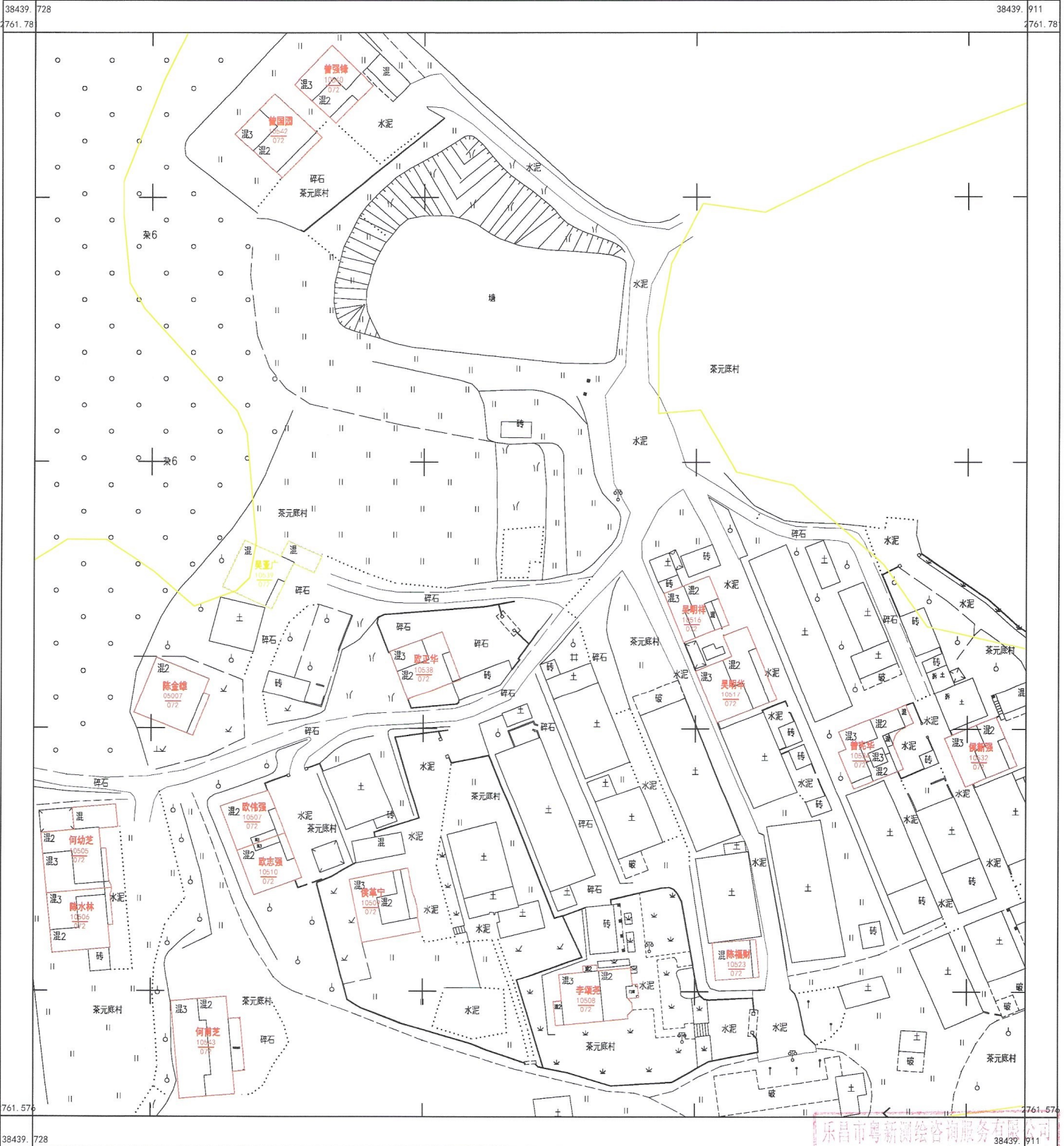






乳源县桂头镇小江村委会茶元底村“房地一体”公示图一  
2761.58-38439.73



乐昌市粤新测绘技术咨询服务有限公司

2000国家大地坐标系, 1985国家高程基准, 等高距1米, 中央子午线114度。  
GB/T 20257.1-2007 国家基本比例尺地图图式 第1部分:  
1:500, 1:1000, 1:2000 地形图图式。  
2020年5月制图。

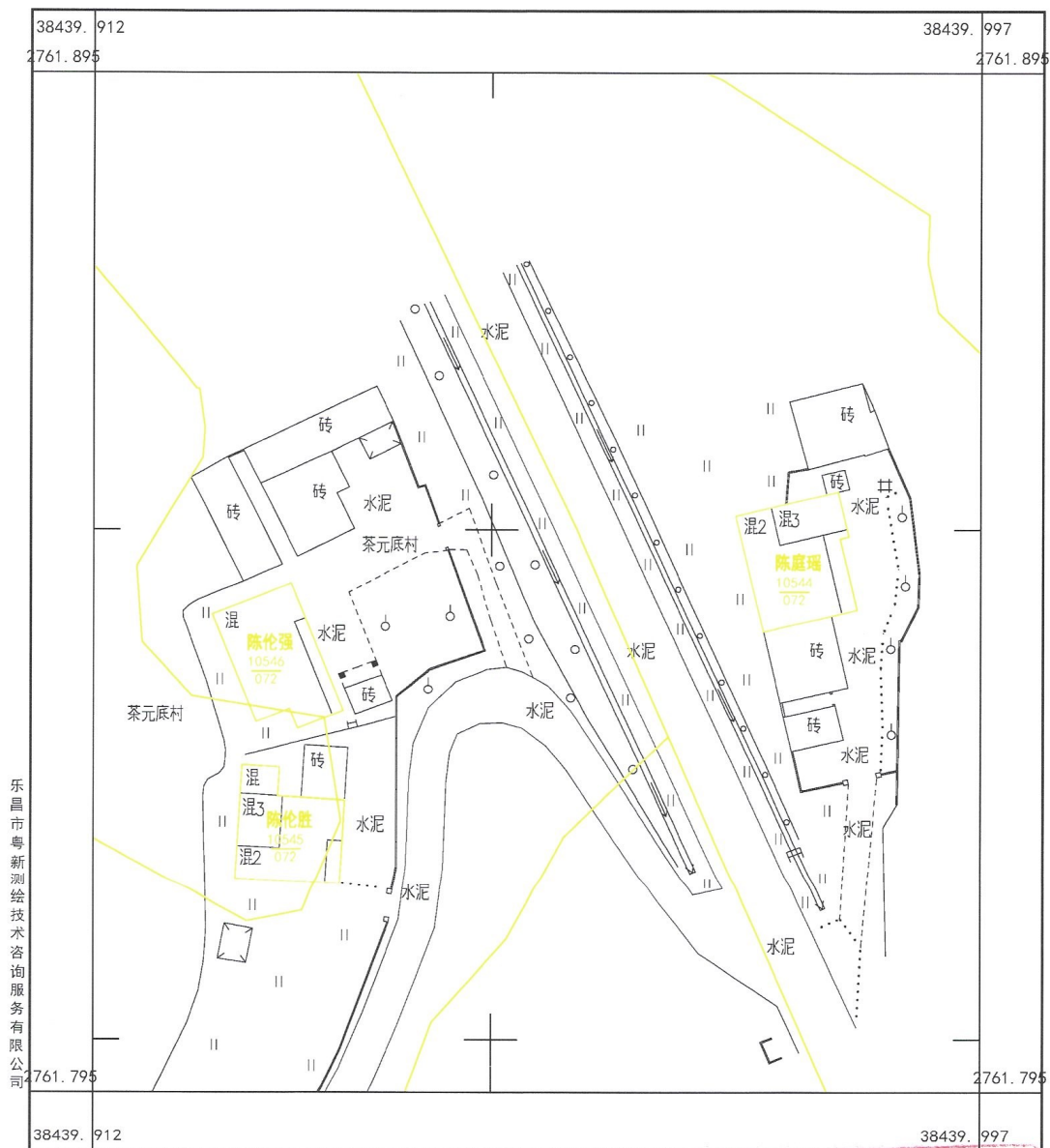
1:700

测量员: 林佳玮 绘图员: 朱丽玲 检查员: 李宇

丙测资字4420555

# 乳源县桂头镇小江村委会茶元底村“房地一体”公示图一

2761.79-38439.91

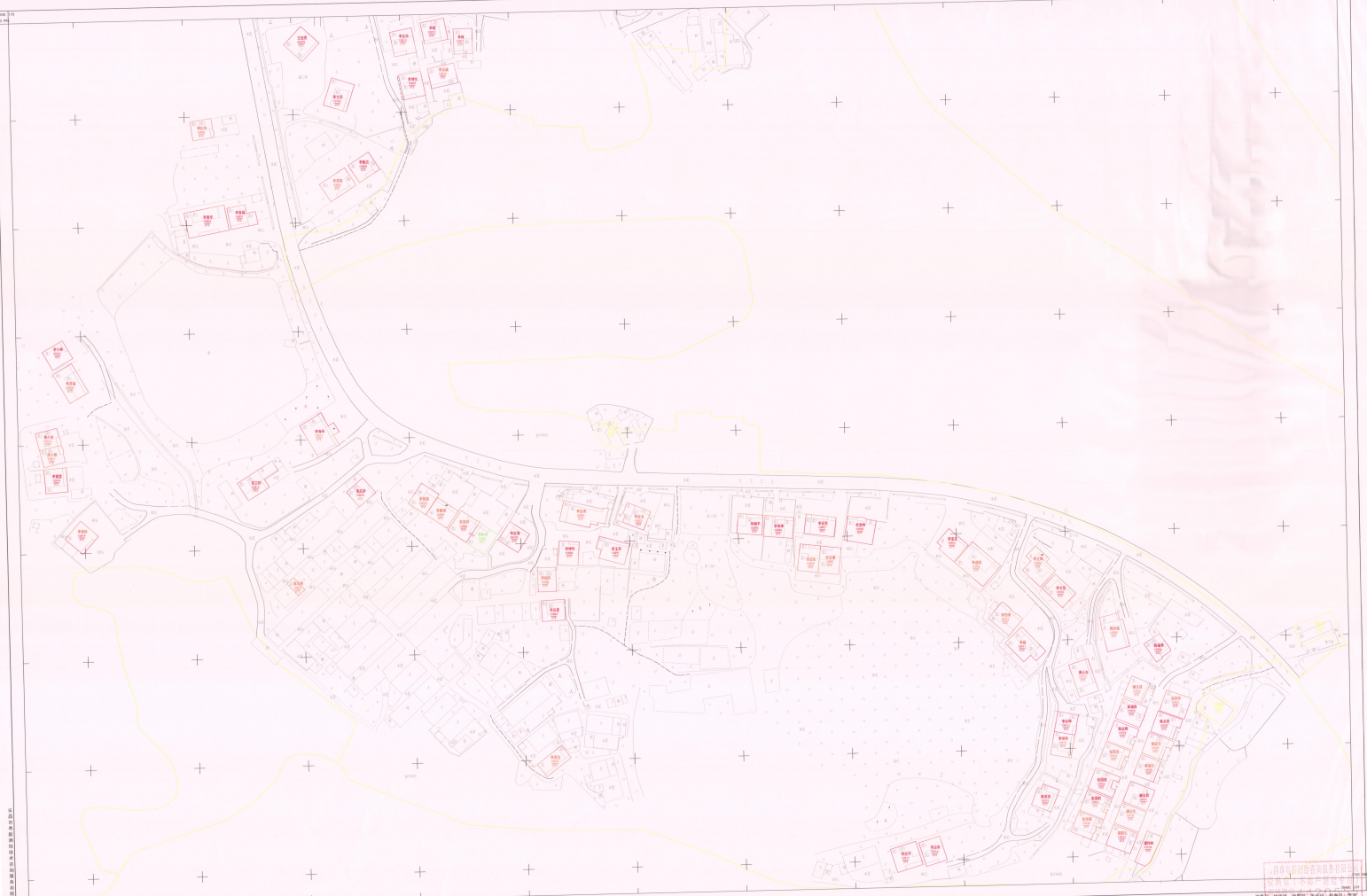


乐昌市粤新测绘技术咨询服务有限公司

2000国家大地坐标系, 1985国家高程基准, 等高距1米, 中央子午线114度。  
 GBT 20257.1-2007 国家基本比例尺地图图式 第1部分: 1:500, 1:1000, 1:2000 地形图图式。  
 2020年5月制图。

测量员: 林佳伟 绘图员: 朱丽玲 检查员: 李宇  
 资料章 (不动产测绘专用)  
 丙测资字 4420555

乳源县桂头镇小江村委会担干坑村“房地一体”公示图  
2703 39-3646.17



公示期为自公告之日起三十个工作日内，如有异议，请及时向本镇自然资源所提出。

1:700  
2023年11月15日

乳源县自然资源局  
担干坑村“房地一体”公示图



# 乳源县桂头镇小江村委会黄金岭村“房地一体”公示图

2759.42-38439.72



乐昌市粤新测绘技术咨询有限公司

2000国家大地坐标系, 1985国家高程基准, 等高距1米, 中央子午线114度。  
 GBT 20257.1-2007 国家基本比例尺地图图式 第1部分:  
 1:500, 1:1000, 1:2000 地形图图式。  
 2020年5月制图。

1:700

乐昌市粤新测绘技术咨询有限公司 38439.871  
 测量员: 林佳玮 绘图员: 朱丽玲 检查员: 李宇  
 资料室(内部) 档案室  
 内网资字4420555







1:500

1:500

乳源县自然资源局不动产登记中心  
2023年10月10日







# 乳源县桂头镇小江村委会营盘村“房地一体”公示图一

2763.80-38439.40



乐昌市粤新测绘技术咨询服务有限公司

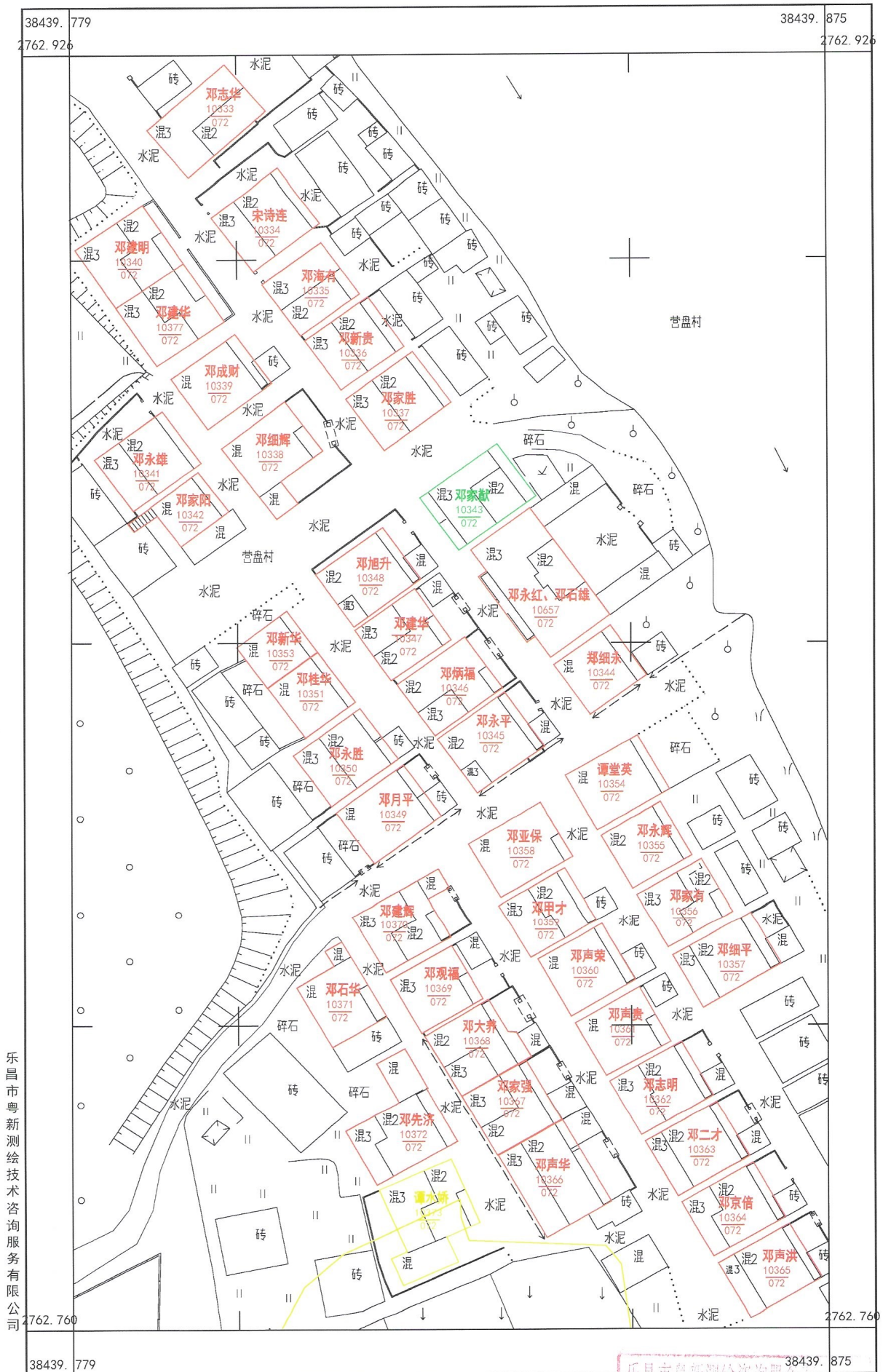
2000国家大地坐标系, 1985国家高程基准, 等高距1米, 中央子午线114度。  
 GBT 20257.1-2007 国家基本比例尺地图图式 第1部分: 1:500, 1:1000, 1:2000 地形图图式。  
 2020年5月制图。

测量员: 林佳玮 绘图员: 朱丽玲 检查员: 李宇

乐昌市粤新测绘技术咨询服务有限公司  
 资料章(不动产测绘专用)  
 丙测资字4420555

# 乳源县桂头镇小江村委会营盘村“房地一体”公示图二

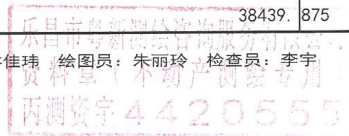
2762.76-38439.78



乐昌市粤新测绘技术咨询有限公司

2000国家大地坐标系, 1985国家高程基准, 等高距1米, 中央子午线114度。  
 GBT 20257.1-2007 国家基本比例尺地图图式 第1部分: 1:500  
 1:500, 1:1000, 1:2000 地形图图式。  
 2020年5月制图。

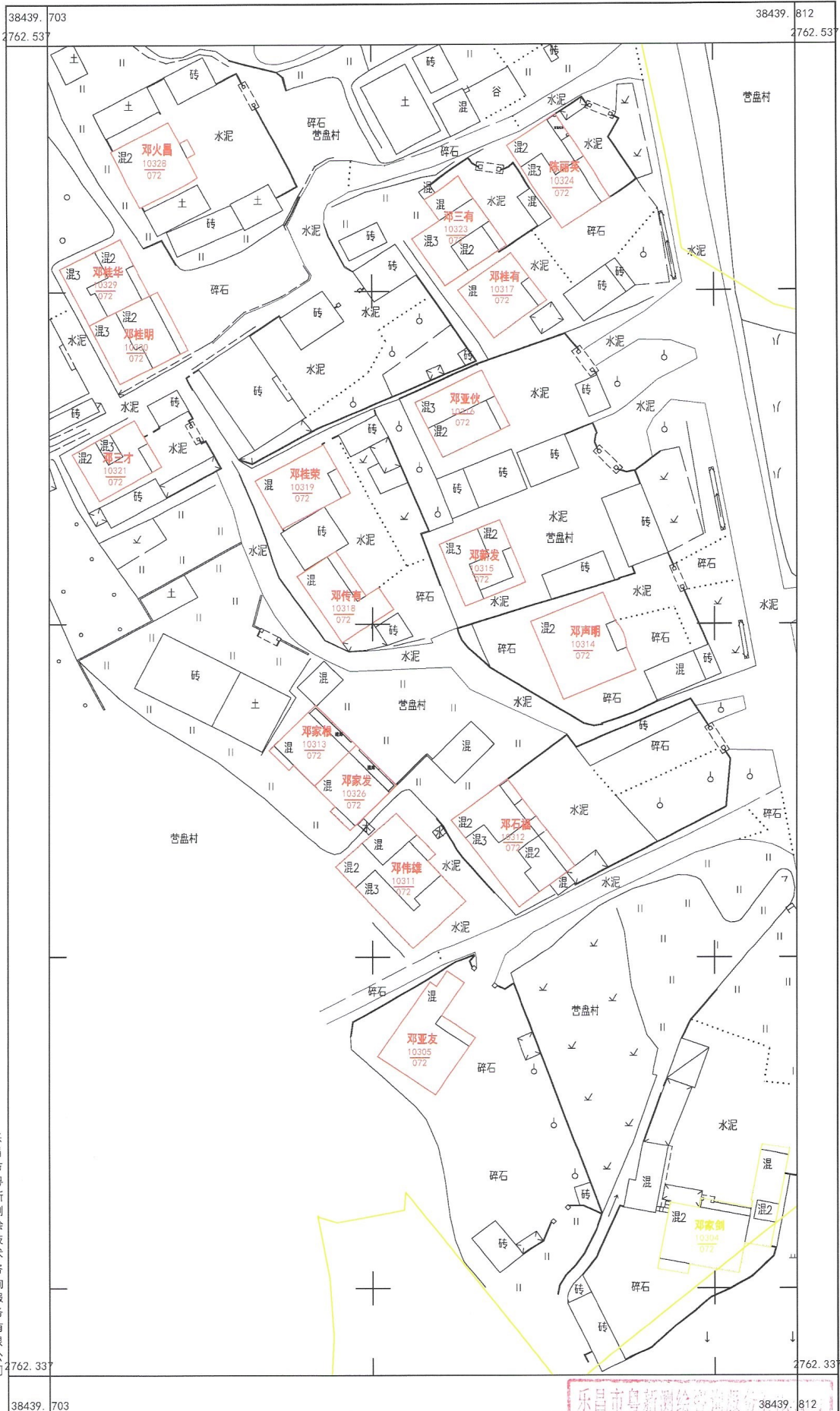
测量员: 林佳琦 绘图员: 朱丽玲 检查员: 李宇





# 乳源县桂头镇小江村委会营盘村“房地一体”公示图三

2762.34-38439.70



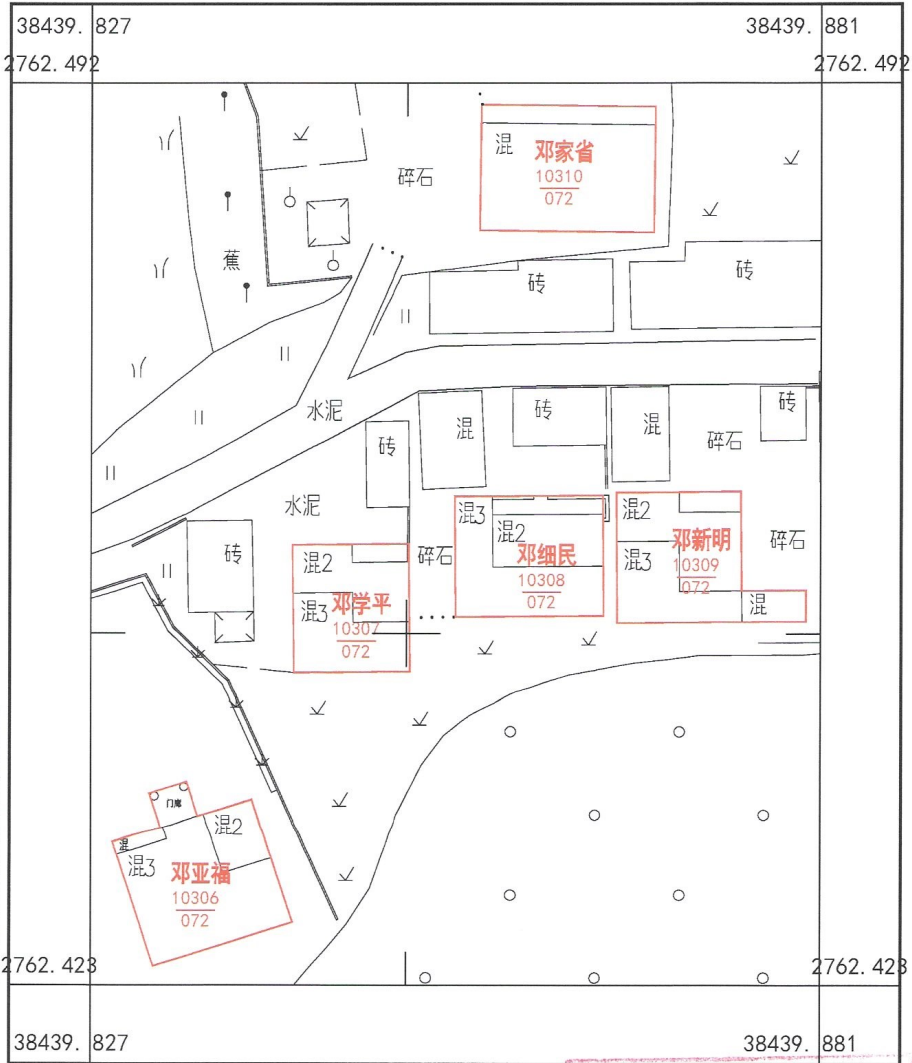
乐昌市粤新测绘技术咨询有限公司

2000国家大地坐标系, 1985国家高程基准, 等高距1米, 中央子午线114度。  
 GB/T 20257.1-2007 国家基本比例尺地图图式 第1部分: 1:500, 1:1000, 1:2000 地形图图式。  
 2020年5月制图。

测量员: 林佳玮 绘图员: 朱丽玲 检查员: 李宇

丙测资字 4420555

乳源县桂头镇小江村委会营盘村“房地一体”公示图四  
2762.42-38439.83



乐昌市新测绘技术咨询服务有限公司

2000国家大地坐标系, 1985国家高程基准, 等高距1米, 中央子午线114度。  
GB/T 20257.1-2007 国家基本比例尺地图图式 第1部分: 1:400  
1:500, 1:1000, 1:2000 地形图图式。  
2020年5月制图。

测量员: 林佳玮 绘图员: 朱丽玲 检查员: 李宇

乐昌市新测绘技术咨询服务有限公司  
资料章(不动产测绘专用)  
丙测资字4420555



乳源县桂头镇小江村委会营盘村“房地一体”公示图五  
2762.14-38439.80



2000国家大地坐标系, 1985国家高程基准, 等高距1米, 中央子午线114度。  
GBT 20257.1-2007 国家基本比例尺地图图式 第1部分:  
1:500, 1:1000, 1:2000 地形图图式。  
2020年5月制图。

1:400

测量员: 林佳琦 绘图员: 朱丽玲 检查员: 李宇  
乐昌市粤新测绘技术咨询服务有限公司  
资料章(不动产测绘专用)  
丙测资字4420555