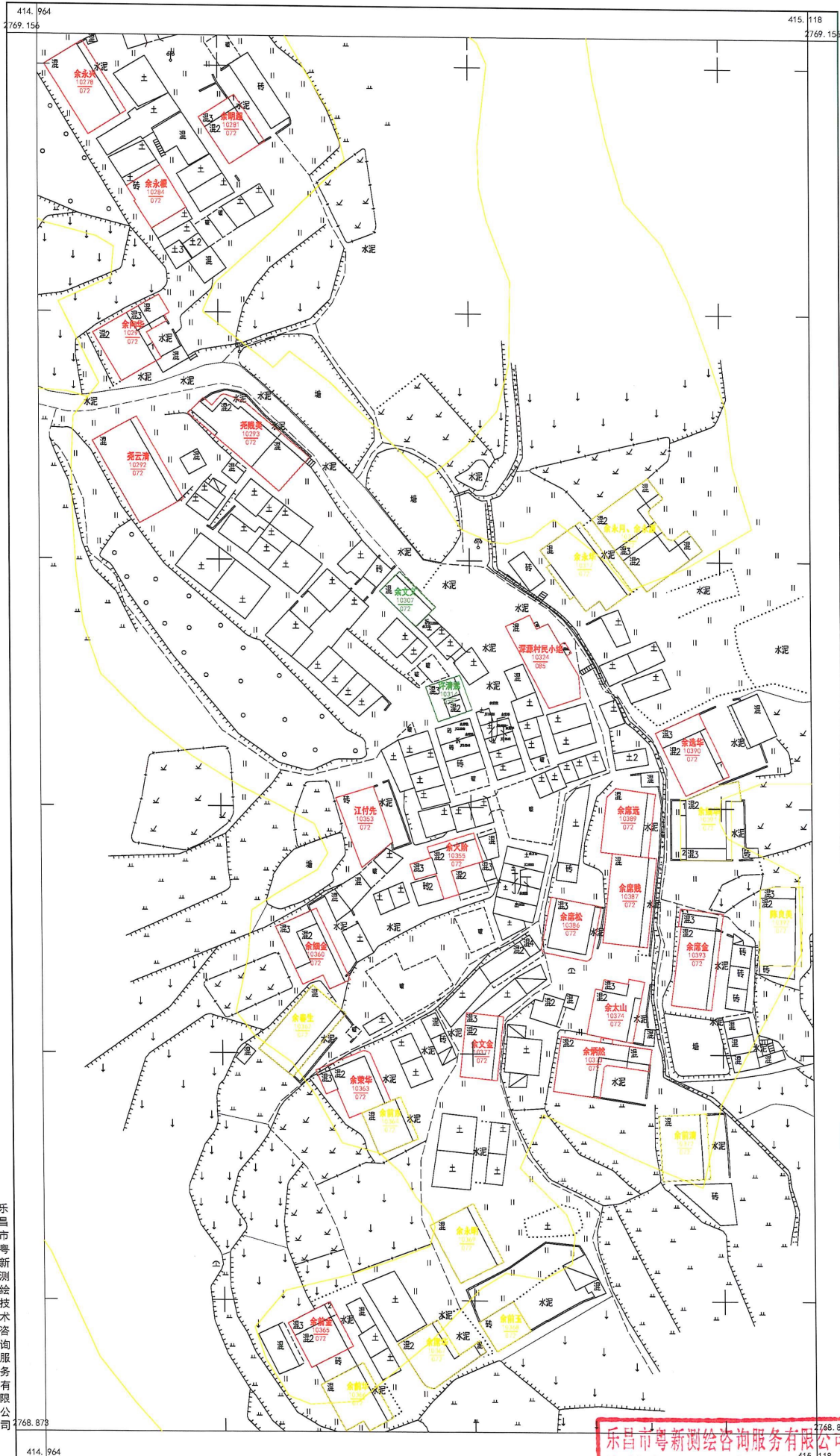


乳源县大桥镇深源村委会马子岭村“房地一体”公示图
2768.87-414.96



乐昌市粤新测绘技术咨询服务有限公司

2000国家大地坐标系, 1985国家高程基准, 等高距1米, 中央子午线114度。
GB/T 20257.1-2007 国家基本比例尺地图图式 第1部分:
1:500, 1:1000, 1:2000 地形图图式。
2019年9月制图。

1:800

乐昌市粤新测绘技术咨询服务有限公司
资料章(不动产测绘专用)
丙测资字4420555
测量员: 刘敬文 绘图员: 曾兴顺 检查员: 李宇

乳源县大桥镇深源村委会桥头下村“房地一体”公示图

2769.85-414.57



乐昌市粤新测绘技术咨询有限公司

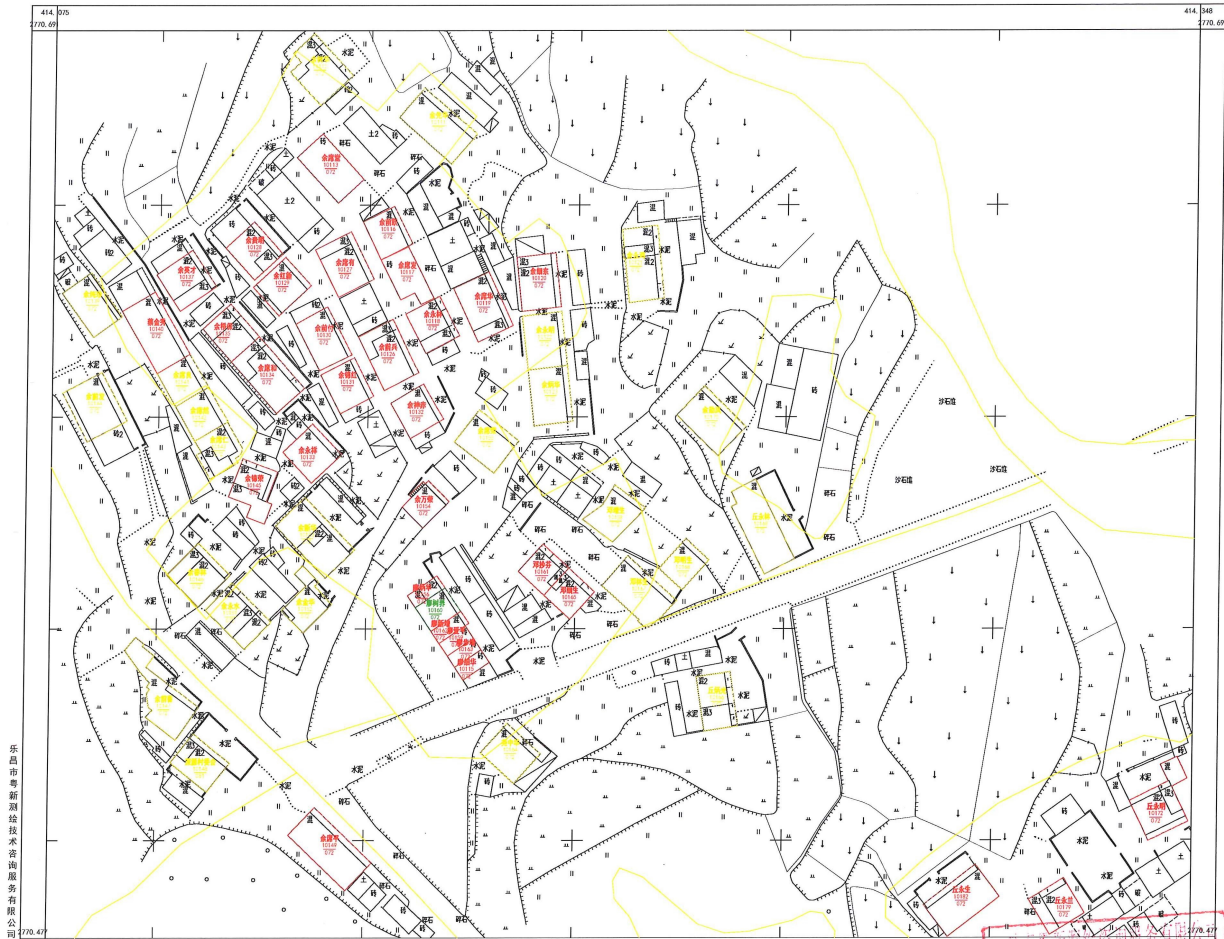
2000国家大地坐标系, 1985国家高程基准, 等高距1米, 中央子午线114度。
 GB/T 20257.1-2007 国家基本比例尺地图图式 第1部分:
 1:500, 1:1000, 1:2000 地形图图式。
 2019年9月制图。

测量员: 刘晓文 绘图员: 曾兴顺 检查员: 李宇

1:500

乐昌市粤新测绘技术咨询有限公司
 4420555

乳源县大桥镇深源村委会深源村“房地一体”公示图二
2770.48-414.07



414.075
2770.67
414.075
2770.47

东昌市新嘉绘技术咨询有限公司

414.075
2770.47

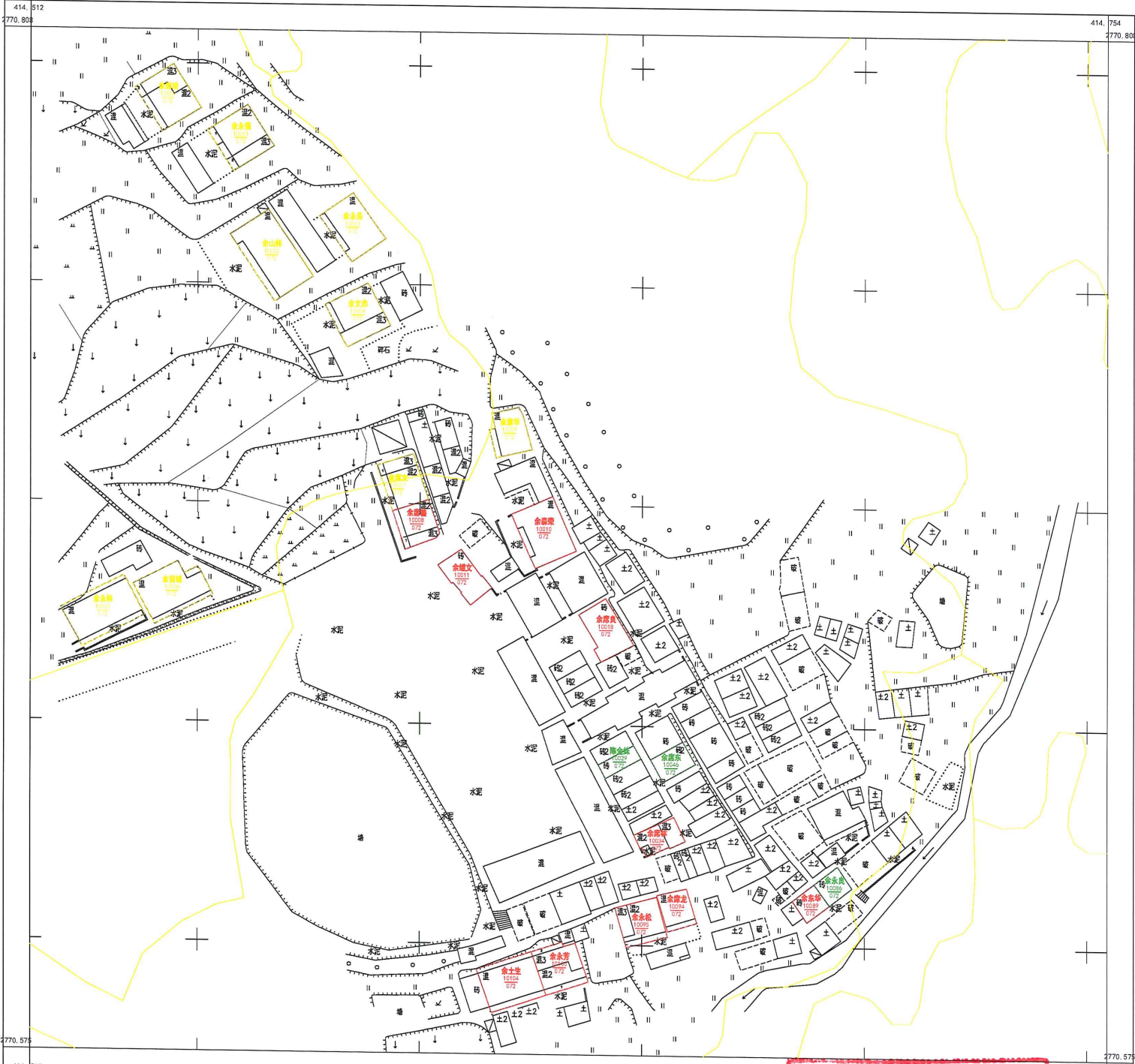
2000国家大地坐标系, 1985国家高程基准, 等高距1米, 中央子午线114度。
GB/T 20261.1-2007 国家基本比例尺地图图式 第1部分:
1:500, 1:1000, 1:2000 地形图图式。
2019年9月编制。

1:900

414.068
2770.67

东昌市新嘉绘技术咨询有限公司
测绘资质等级: 乙级
测资字 4420555

乳源县大桥镇深源村委会深源村“房地一体”公示图一
2770.57-414.51



乐昌市粤新测绘技术咨询服务有限公司

2000国家大地坐标系, 1985国家高程基准, 等高距1米, 中央子午线114度。
GB/T 20257.1-2007 国家基本比例尺地图图式 第1部分:
1:500, 1:1000, 1:2000 地形图图式。
2019年9月制图。

1:900

乐昌市粤新测绘技术咨询服务有限公司
资料章 (不动产测绘专用)
丙测资字: 420555

测量员: 刘晓文 绘图员: 曾兴顺 检查员: 李宇

乳源县大桥镇深源村委会石角坪村“房地一体”公示图

2769.49-414.77



乐昌市粤新测绘技术咨询有限公司

2000国家大地坐标系, 1985国家高程基准, 等高距1米, 中央子午线114度。
 GBT 20257.1-2007 国家基本比例尺地图图式 第1部分: 1:500, 1:1000, 1:2000 地形图图式。
 2019年9月制图。

测量员: 刘晓文 绘图员: 曾兴顺 检查员: 李宇

乐昌市粤新测绘技术咨询有限公司
 资料章(不动产测绘专用)