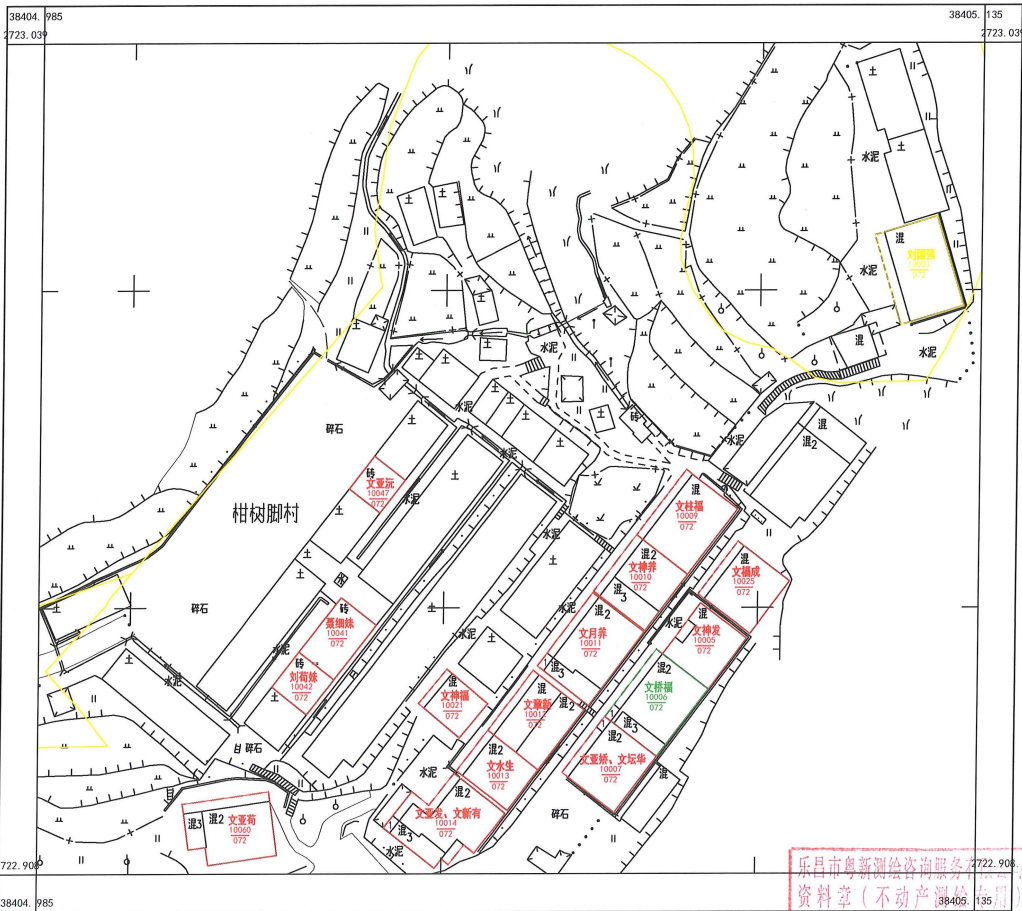


乳源县大布镇白坑村委会柑树脚村“房地一体”公示图

2722.91-38404.99



乐昌市粤新测绘技术咨询服务有限公司

乐昌市粤新测绘技术咨询服务有限公司
资料章(不动产测绘专用)
测量员: 管苏俊 绘图员: 钟丹丹 检查员: 李宇

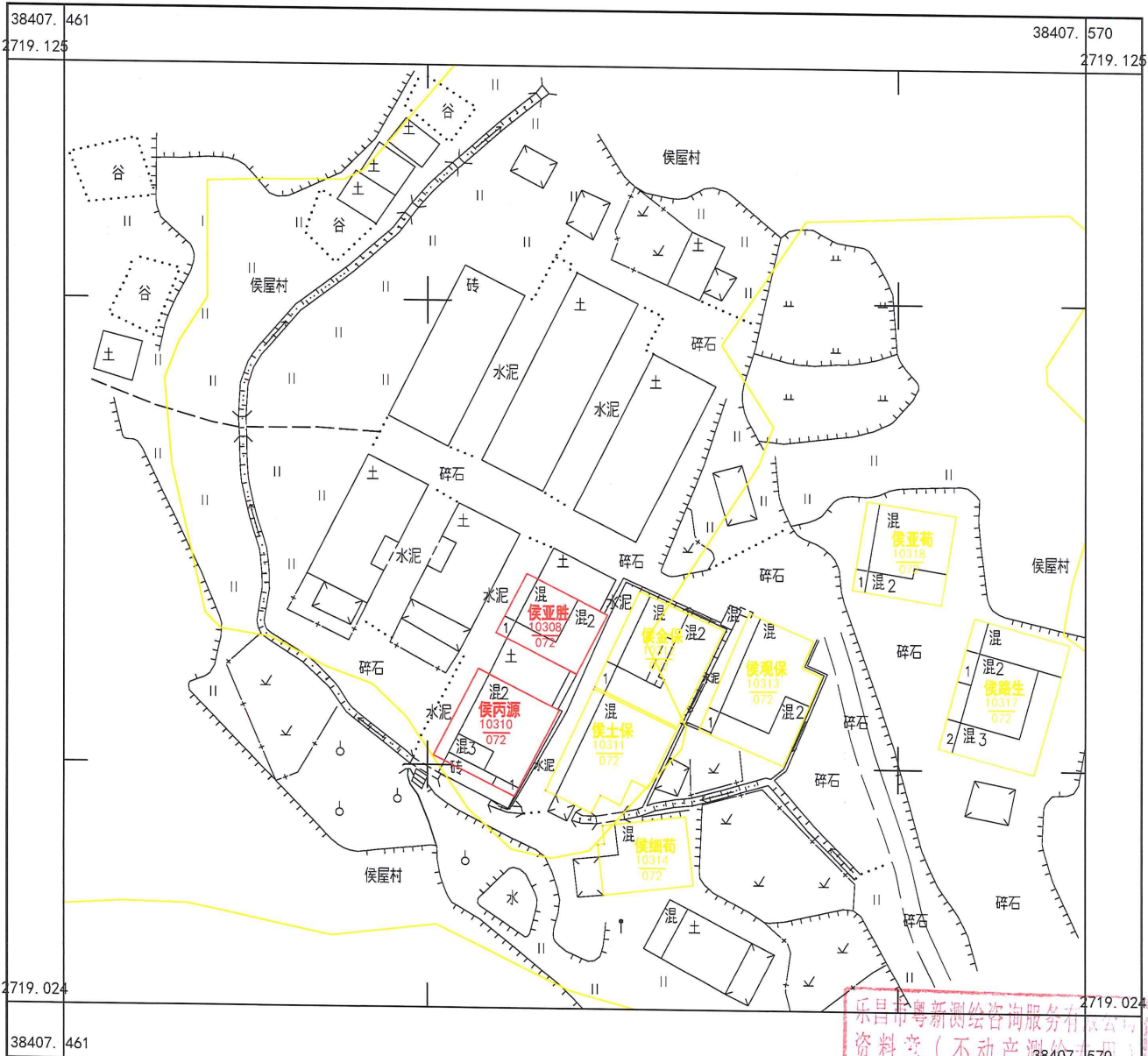
2000国家大地坐标系, 1985国家高程基准, 等高距1米, 中央子午线114度。
GB/T 20257.1-2007 国家基本比例尺地图图式 第1部分:
1:500, 1:1000, 1:2000 地形图图式。
2020年6月制图。

测量员: 管苏俊 绘图员: 钟丹丹 检查员: 李宇

1:600

乳源县大布镇白坑村委会侯屋村“房地一体”公示图

2719.02-38407.46



乐昌市粤新测绘技术咨询有限公司

2000国家大地坐标系, 1985国家高程基准, 等高距1米, 中央子午线114度。
 GBT 20257.1-2007 国家基本比例尺地图图式 第1部分:
 1:500, 1:1000, 1:2000 地形图图式。
 2020年6月制图。

测量员: 管苏俊

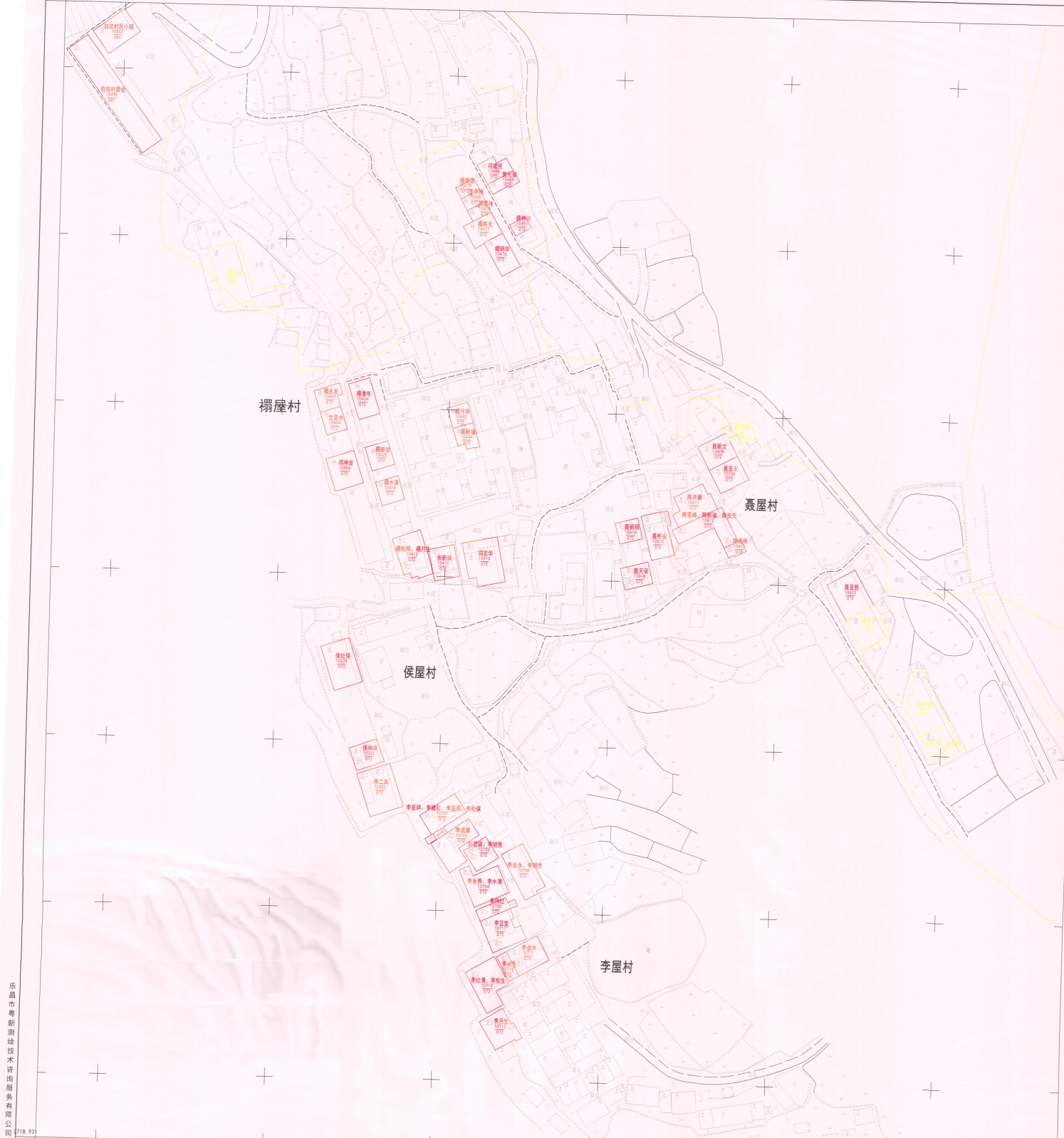
乐昌市粤新测绘技术咨询有限公司
 资料章(不动产测绘专用)
 图章号: 44060555

绘图员: 钟丹丹 检查员: 李宇

乳源县大布镇白坑村委会禰屋、聂屋、侯屋、李屋村“房地一体”公示图
2718.93-38406.98

38406.982
2719.278

38407



乐昌市粤新测绘技术有限公司
2718.931

2000国家大地坐标系, 1985国家高程基准, 等高距1米, 中央子午线114度。
GB/T 20257.1-2007 国家基本比例尺地图图式 第1部分:
1:500, 1:1000, 1:2000 地形图图式。
2020年6月制图。

1:500

测图员: 曾苏俊 绘图员: 钟丹丹 检查员: 李宇

乐昌市粤新测绘技术有限公司
2718.931
38407.288

2718.93

乳源县大布镇白坑村委会折桥村“房地一体”公示图

2718.30-38407.11

