

乳源县桂头镇红岭村委会胡龙岭上村“房地一体”公示图

2761.79-38442.76

38442.764

38442.885

2761.965

2761.965

乐昌市粤新测绘技术咨询有限公司

2761.788

2761.788

38442.764

38442.885

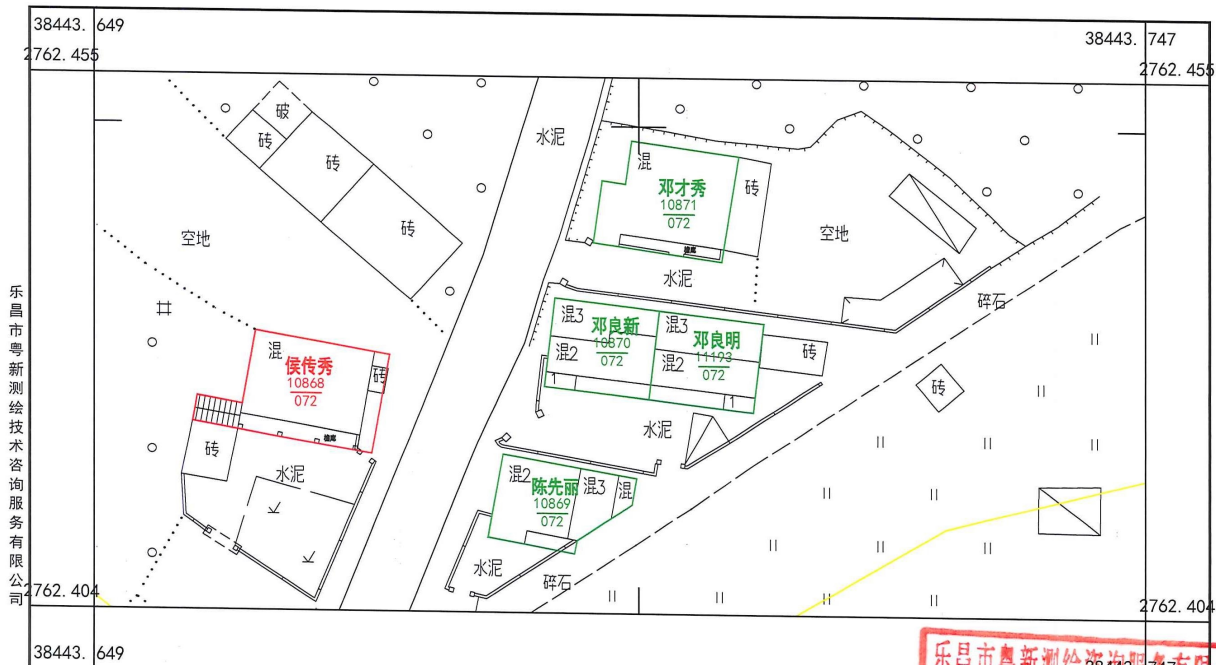
2000国家大地坐标系, 1985国家高程基准, 等高距1米, 中央子午线114度。
GBT 20257.1-2007 国家基本比例尺地图图式 第1部分: 1:500, 1:1000, 1:2000 地形图图式。
2020年6月制图。

测量员: 周斌

乐昌市粤新测绘技术咨询有限公司
资料章(不动产测绘专用)
绘图员: 朱丽玲 检查员: 李宇

乳源县桂头镇凰村村委会必背移民、凰村村“房地一体”公示图

2762.40-38443.65



乐昌市粤新测绘技术咨询服务有限公司

2000国家大地坐标系, 1985国家高程基准, 等高距1米, 中央子午线114度。
 GBT 20257.1-2007 国家基本比例尺地图图式 第1部分:
 1:500, 1:1000, 1:2000 地形图图式。
 2020年6月制图。

1:500

测量员: 周斌 绘图员: 朱丽珍 检查员: 李宇

乐昌市粤新测绘咨询服务有限公司
 资料章 (不动产测绘专用)
 丙测资字 4420555

乳源县桂头镇凰村村委会大冲口村“房地一体”公示图

2761.59-38445.12



乐昌市粤新测绘技术咨询有限公司

2000国家大地坐标系, 1985国家高程基准, 等高距1米, 中央子午线114度。
 GBT 20257.1-2007 国家基本比例尺地图图式 第1部分:
 1:500, 1:1000, 1:2000 地形图图式。
 2020年6月制图。

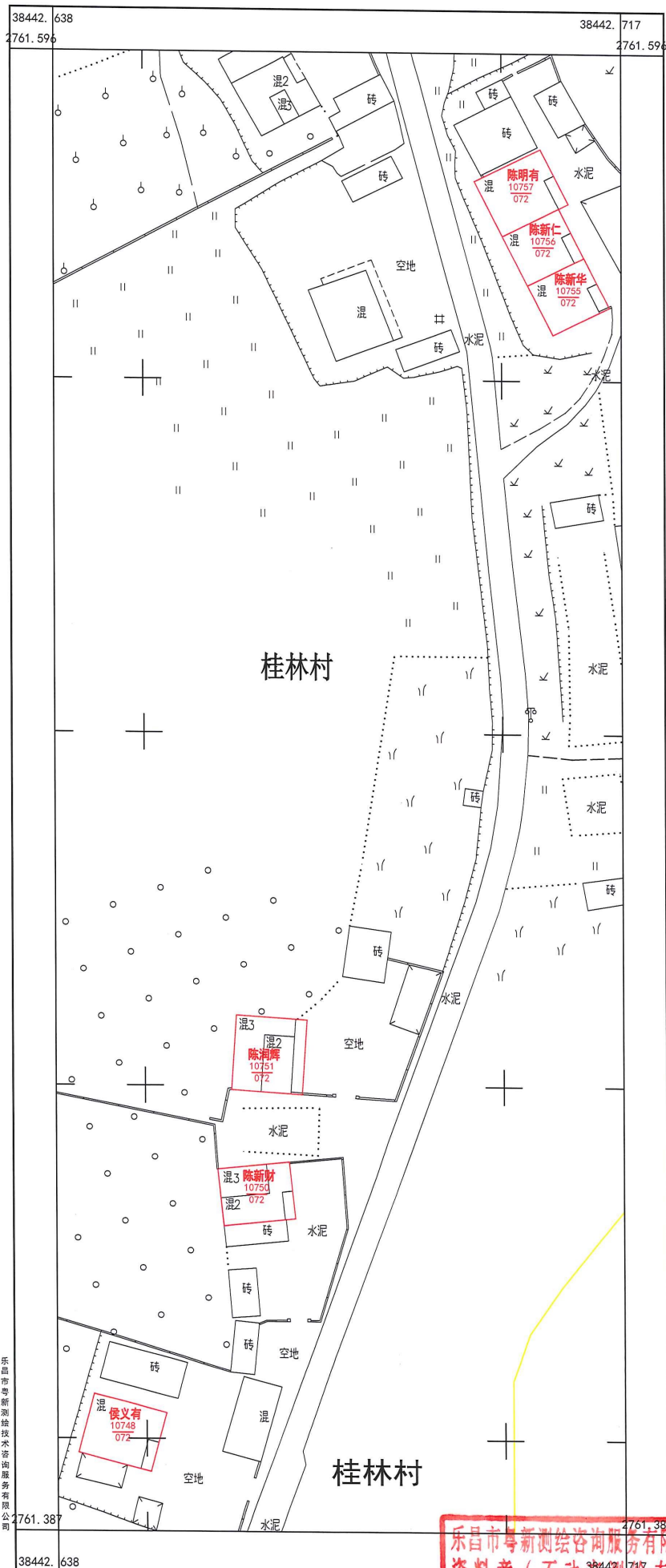
1:500

测量员: 周斌 绘图员: 朱丽玲 检查员: 李宇

乐昌市粤新测绘技术咨询有限公司
 资料章(不动产测绘专用)
 丙测资字4420555

乳源县桂头镇凰村村委会凰村村“房地一体”公示图二

2761.39-38442.64

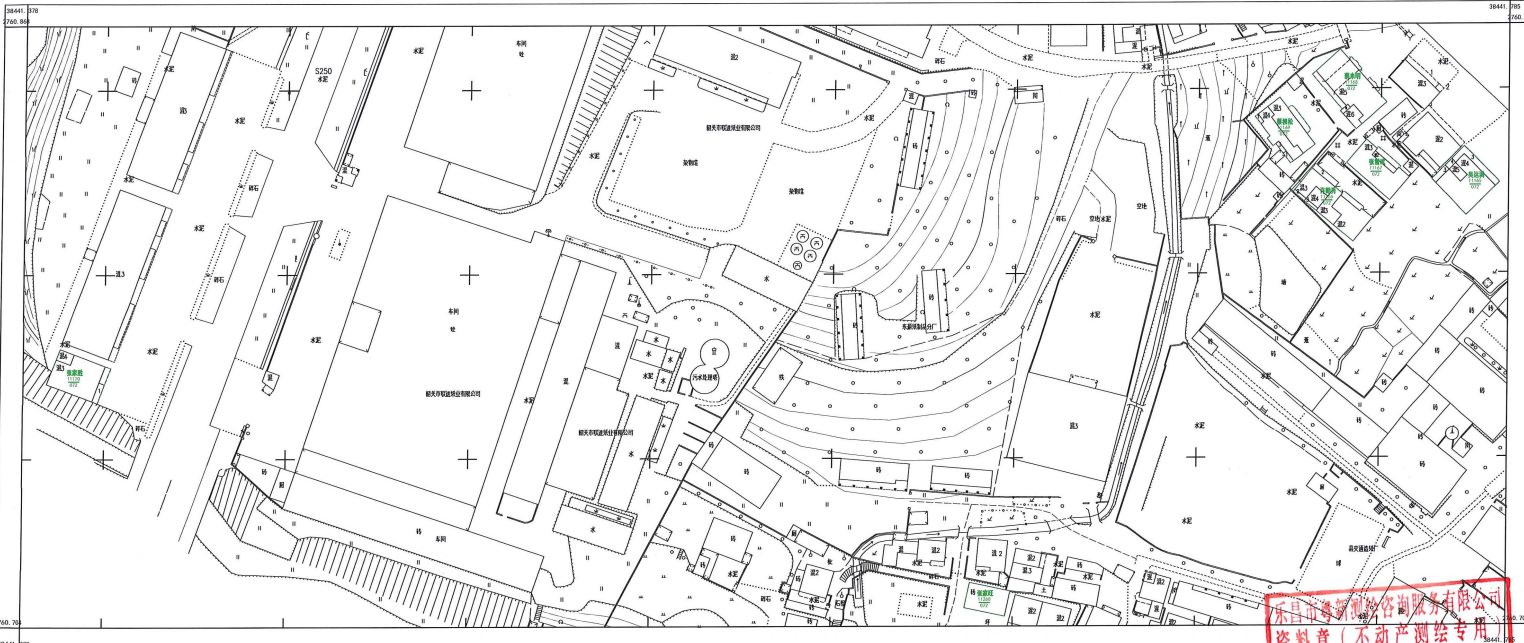


乐昌市粤新测绘技术咨询有限公司

2000国家大地坐标系, 1985国家高程基准, 等高距1米, 中央子午线114度。
 GB/T 20257.1-2007 国家基本比例尺地图图式 第1部分: 1:500, 1:1000, 1:2000 地形图图式。
 2020年6月制图。

乐昌市粤新测绘技术咨询有限公司
 资料章 (不动产测绘专用)
 丙测资字4420555

乳源县桂头镇凤村村委会凤村村“房地一体”公示图七
2760.70-38441.38



乐昌市中新测绘技术咨询有限公司

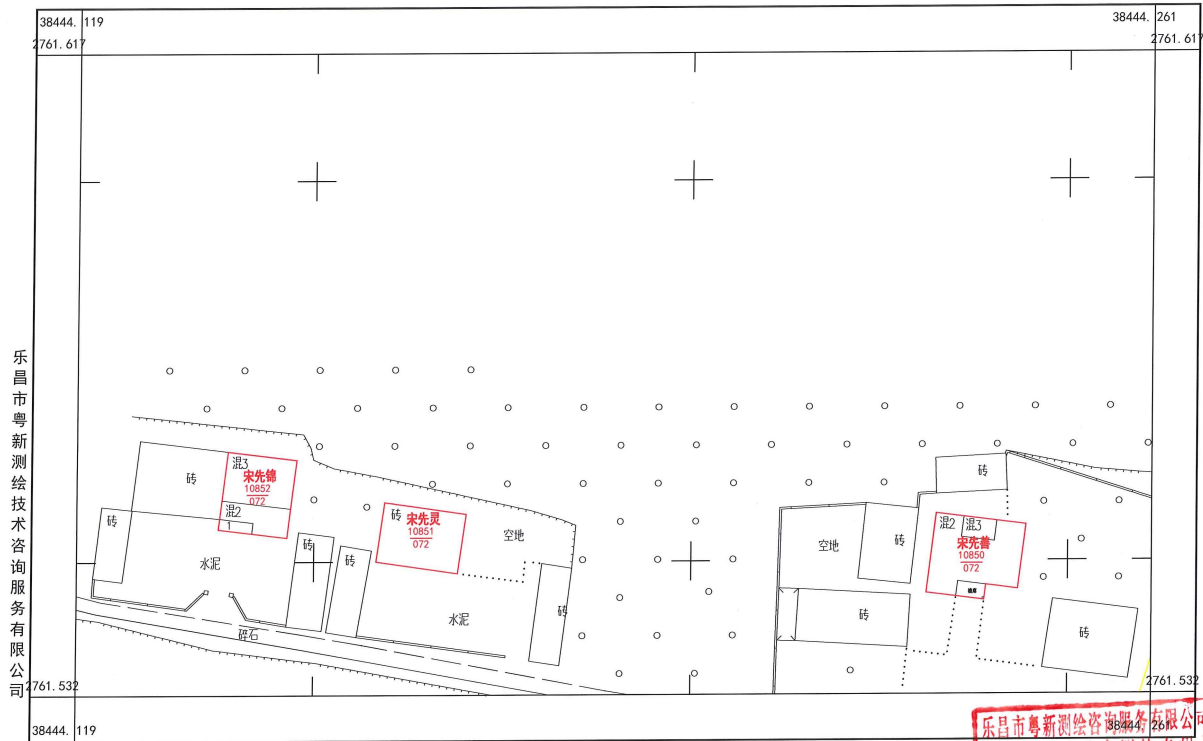
2000国家大地坐标系, 1985国家高程基准, 等高距1米, 中央子午线114度。
GB 20257.1-2007 国家基本比例尺地形图式 第1部分:
1:500, 1:1000, 1:2000 地形图图式。
2020年6月制图。

1:1000

乐昌市中新测绘技术咨询有限公司
资料章 (不动产测绘专用)
丙测资字 4420355

乳源县桂头镇鳳村村村委会鳳村村“房地一体”公示图三

2761.53-38444.12



乐昌市粤新测绘技术咨询有限公司

2000国家大地坐标系, 1985国家高程基准, 等高距1米, 中央子午线114度。
 GBT 20257.1-2007 国家基本比例尺地图图式 第1部分:
 1:500, 1:1000, 1:2000 地形图图式。
 2020年6月制图。

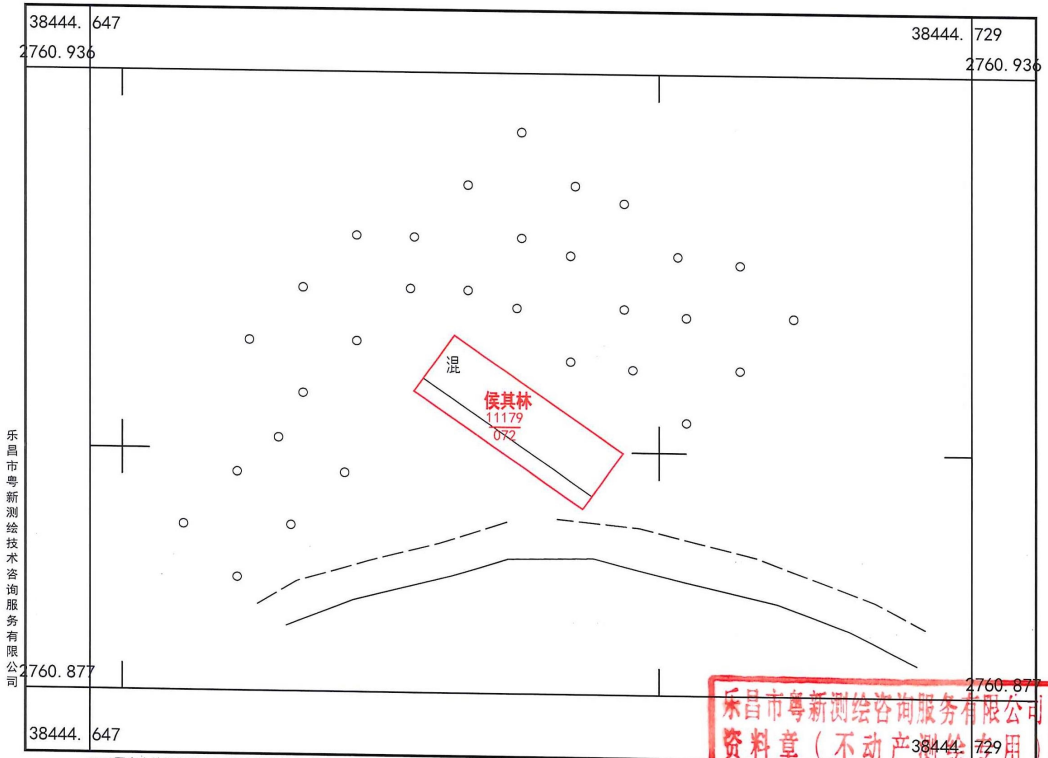
1:500

测量员: 周斌 绘图员: 蔡雨玲 检查员: 李宇

乐昌市粤新测绘技术咨询有限公司
 蔡雨玲 (不动产测绘专用)
 丙测资字 4420555

乳源县桂头镇凰村村委会凰村村“房地一体”公示图四

2760.88-38444.65



乐昌市粤新测绘技术咨询有限公司

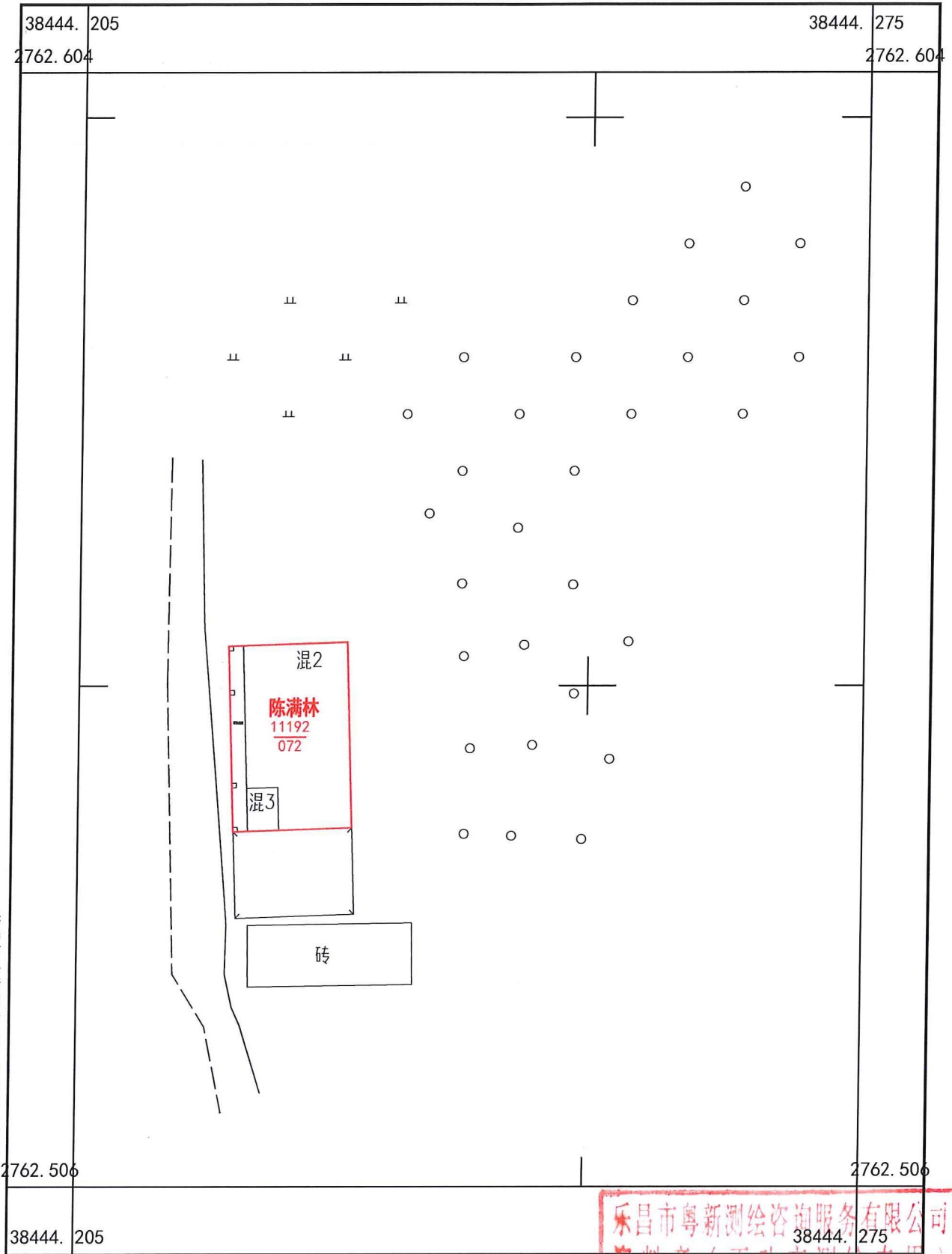
2000国家大地坐标系, 1985国家高程基准, 等高距1米, 中央子午线114度。
GB/T 20257.1-2007 国家基本比例尺地图图式 第1部分:
1:500, 1:1000, 1:2000 地形图图式。
2020年6月制图。

1:500

乐昌市粤新测绘技术咨询有限公司
资料章 (不动产测绘专用)
38444.729
内测资字4420555

乳源县桂头镇凰村村委会凰村村“房地一体”公示图一

2762.51-38444.20



乐昌市粤新测绘技术咨询有限公司

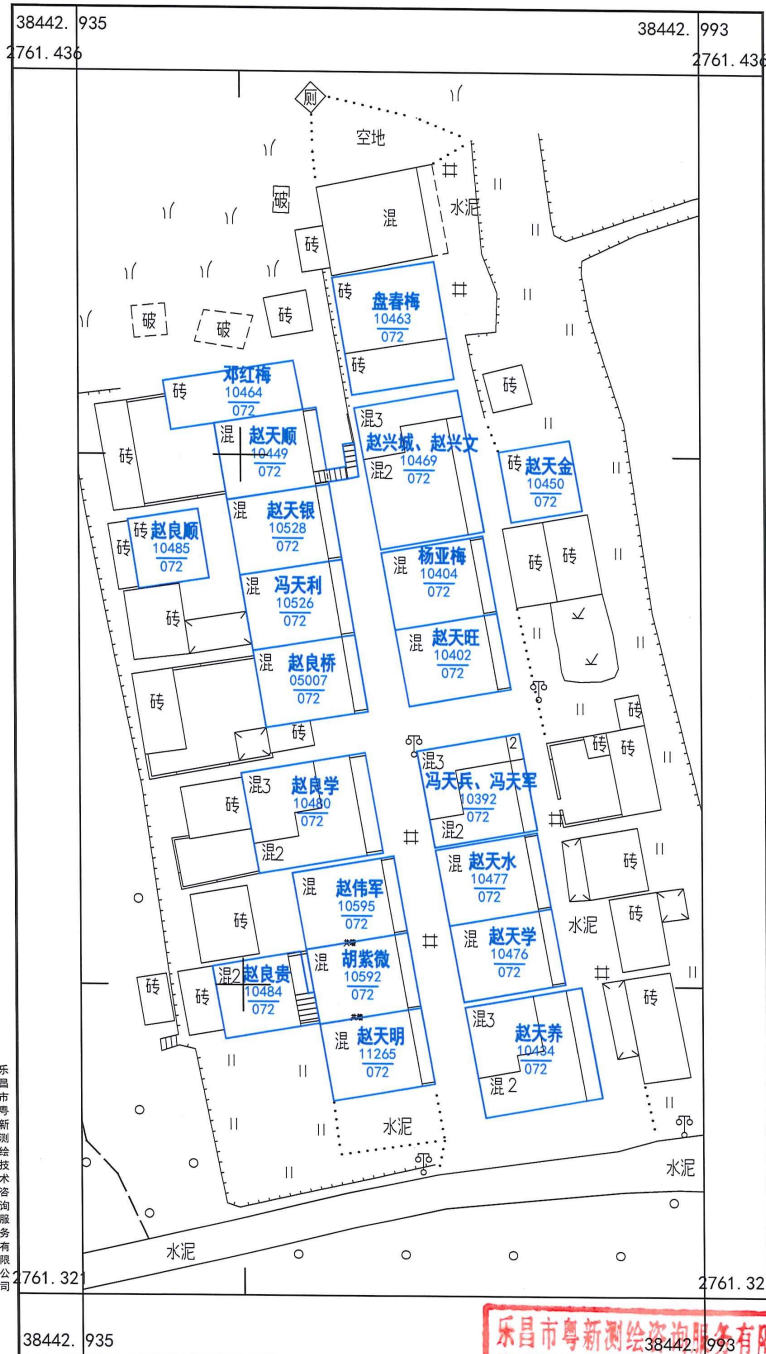
38444. 205

38444. 275

2000国家大地坐标系, 1985国家高程基准, 等高距1米, 中央子午线114度。
 GBT 20257.1-2007 国家基本比例尺地图图式 第1部分: 1:500
 1:500, 1:1000, 1:2000 地形图图式。
 2020年6月制图。

乐昌市粤新测绘技术咨询有限公司
 资料章(不动产测绘专用)
 测量员: 周斌 绘图员: 朱丽玲 检查员: 李宇
 丙测资字4420555

乳源县桂头镇凰村村委会龙古坑新村移民村“房地一体”公示图
2761.32-38442.93



2000国家大地坐标系, 1985国家高程基准, 等高距1米, 中央子午线114度。
GB/T 20257.1-2007 国家基本比例尺地图图式 第1部分: 1:500
1:500, 1:1000, 1:2000 地形图图式。
2020年6月制图。

乐昌市粤新测绘技术有限公司
资料章(不动产测绘专用)
丙测资字4420555

乳源县桂头镇凰村村委会麻塘移民村“房地一体”公示图

2761.20-38443.54



乐昌市粤新测绘技术咨询有限公司

2000国家大地坐标系, 1985国家高程基准, 等高距1米, 中央子午线114度。
 GBT 20257.1-2007 国家基本比例尺地图图式 第1部分:
 1:500, 1:1000, 1:2000 地形图图式。
 2020年6月制图。

1:500

测量员: 周斌

乐昌市粤新测绘技术咨询有限公司
 资料章(不动产测绘专用)
 丙测资字4420555

