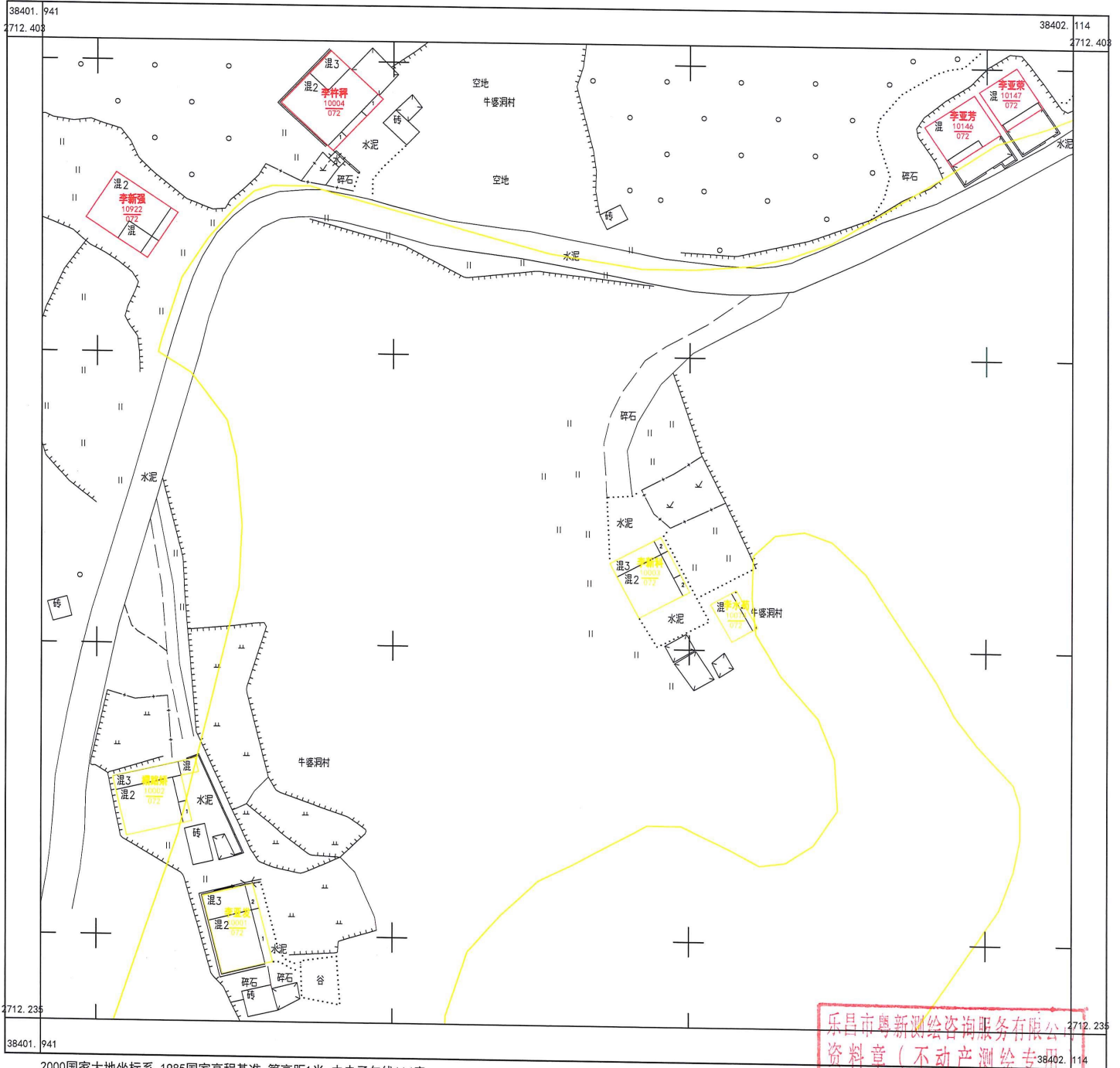


乳源县大布镇钨英村委会牛婆洞村“房地一体”公示图二
2712.24-38401.94



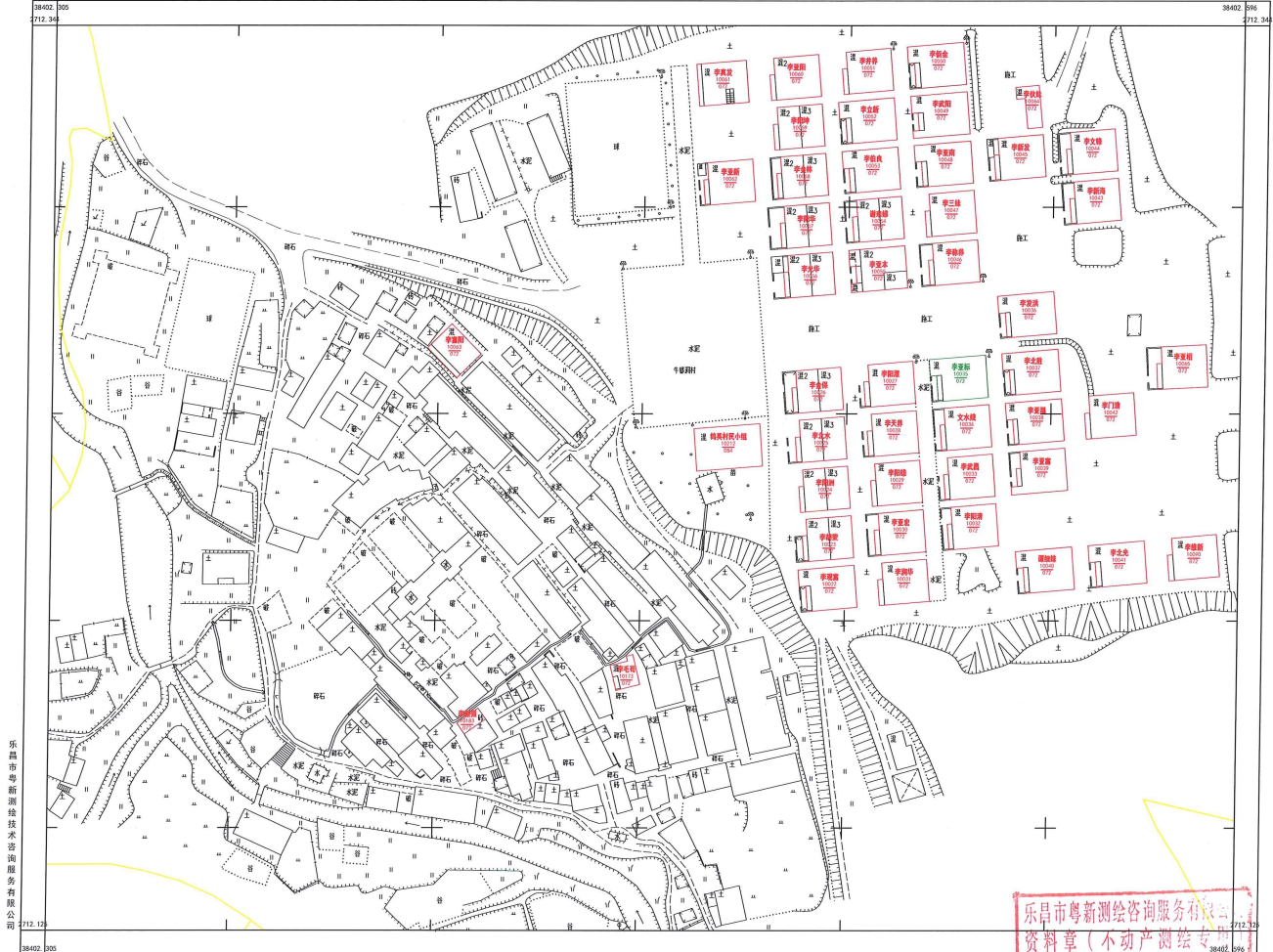
乐昌市粤新测绘技术咨询有限公司

乐昌市粤新测绘技术咨询有限公司
资料章 (不动产测绘专用)
内测资字4420333
测画员: 陈远涛 绘图员: 钟文 检查员: 李宇

2000国家大地坐标系, 1985国家高程基准, 等高距1米, 中央子午线114度。
GBT 20257.1-2007 国家基本比例尺地图图式 第1部分:
1:500, 1:1000, 1:2000 地形图图式。
2020年6月制图。

1:700

乳源县大布镇钩英村委会牛婆湾村“房地一体”公示图三
2712.13-38402.31



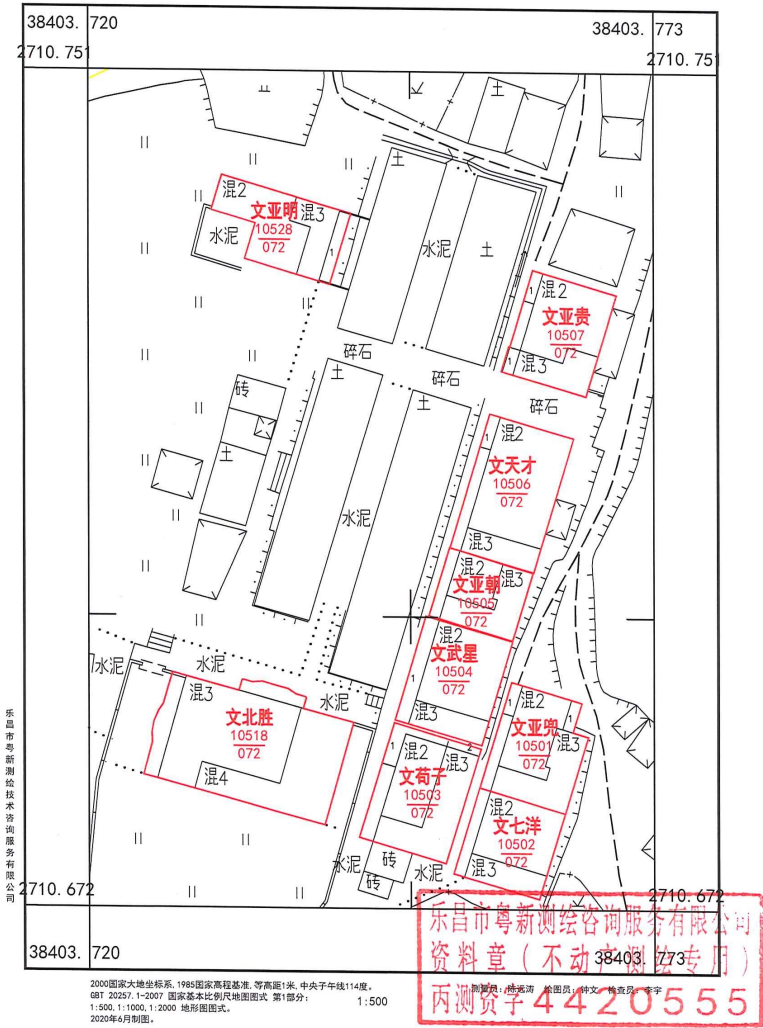
乐昌市粤新测绘咨询有限公司

2000国家大地坐标系, 1985国家高程基准, 等高距1米, 中央子午线114度。
GB/T 20257.1-2007 国家基本比例尺地形图式 第一部分:
1:500, 1:1000, 1:2000 地形图图式。
2020年6月制图。

1:900

乐昌市粤新测绘咨询有限公司
资料章(不动产测绘专用)
丙测资字[2020]第000000000000号

乳源县大布镇钨英村委会企石村“房地一体”公示图二 2710.67-38403.72

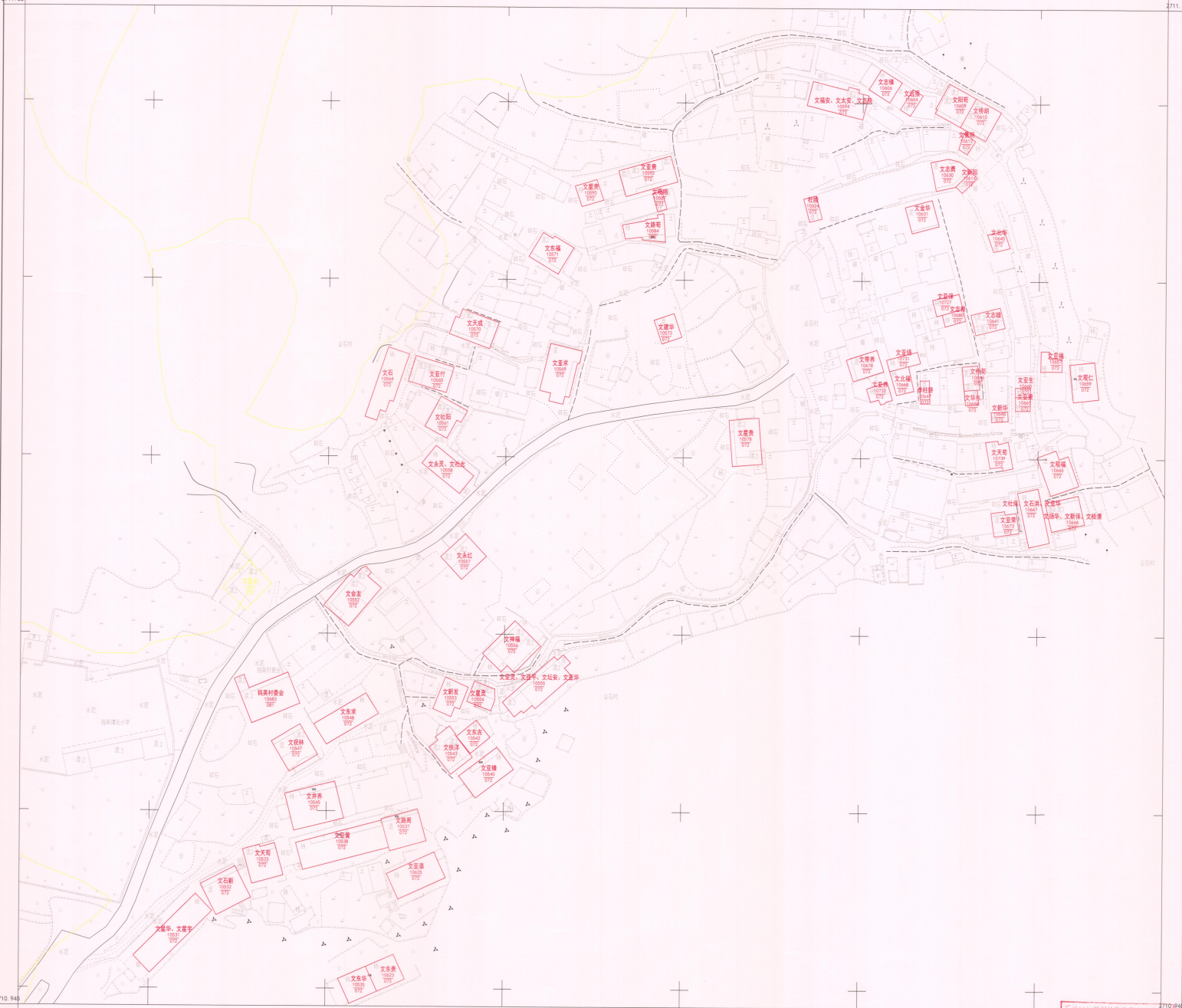


乳源县大布镇钨英村委会企石村“房地一体”公示图一

2710.95-38403.86

38403.863
2711.227

38404.186
2711.22



38403.863
2710.945

38404.186
2710.945

2000国家大地坐标系, 1985国家高程基准, 等高距1米, 中央子午线114度。
GB/T 20257.1-2007 国家基本比例尺地图图式 第1部分:
1:500, 1:1000, 1:2000 地形图图式。
2020年6月制图。

1:500

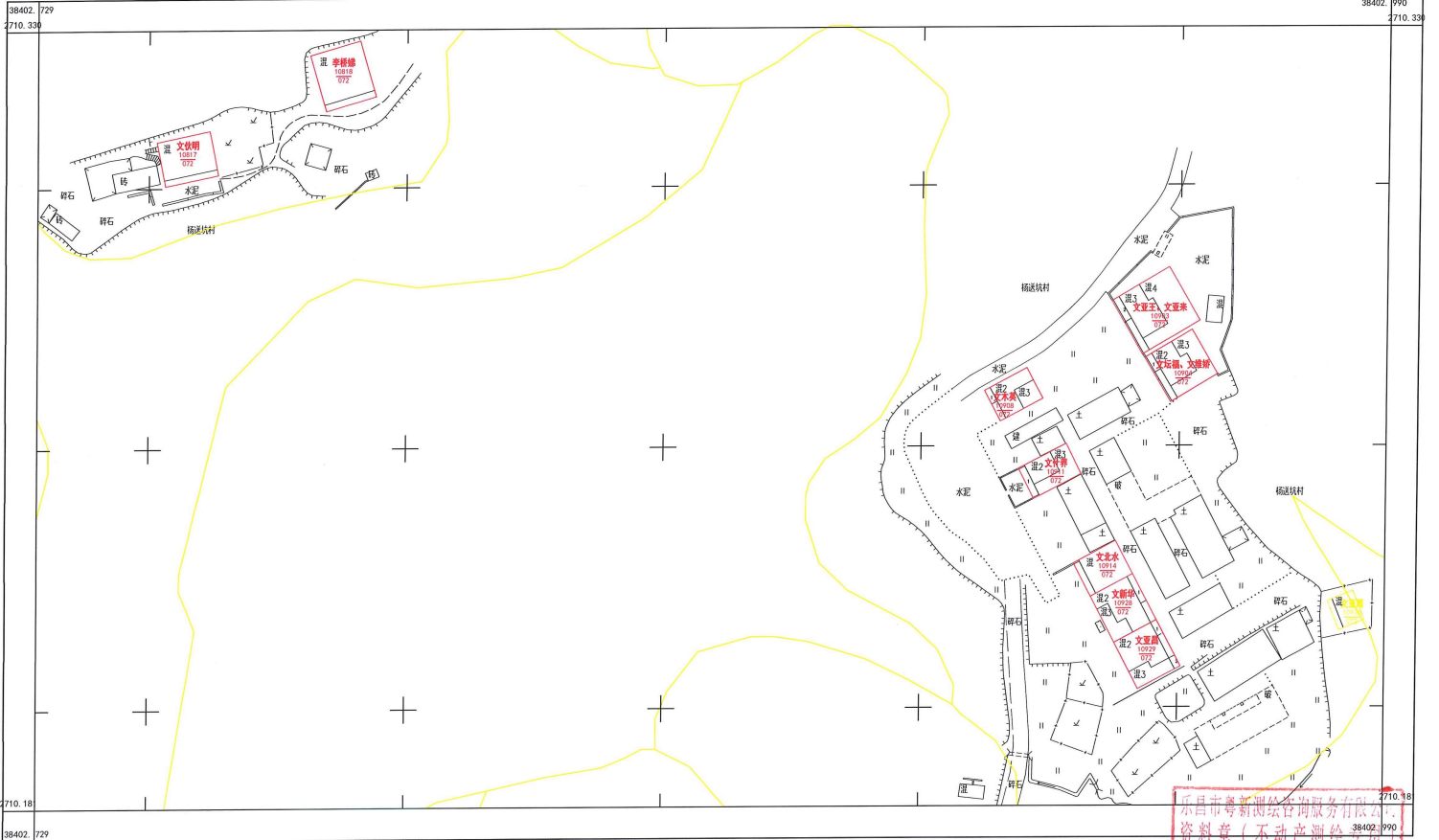
测量员: 陈远清 绘图员: 钟文 检查员: 李宇

乐昌市粤新测绘技术咨询有限公司
不动产单元号: 440203001001001001001

乐昌市粤新测绘技术咨询有限公司

乳源县大布镇钨英村委会杨送坑村“房地一体”公示图

2710.18-38402.73



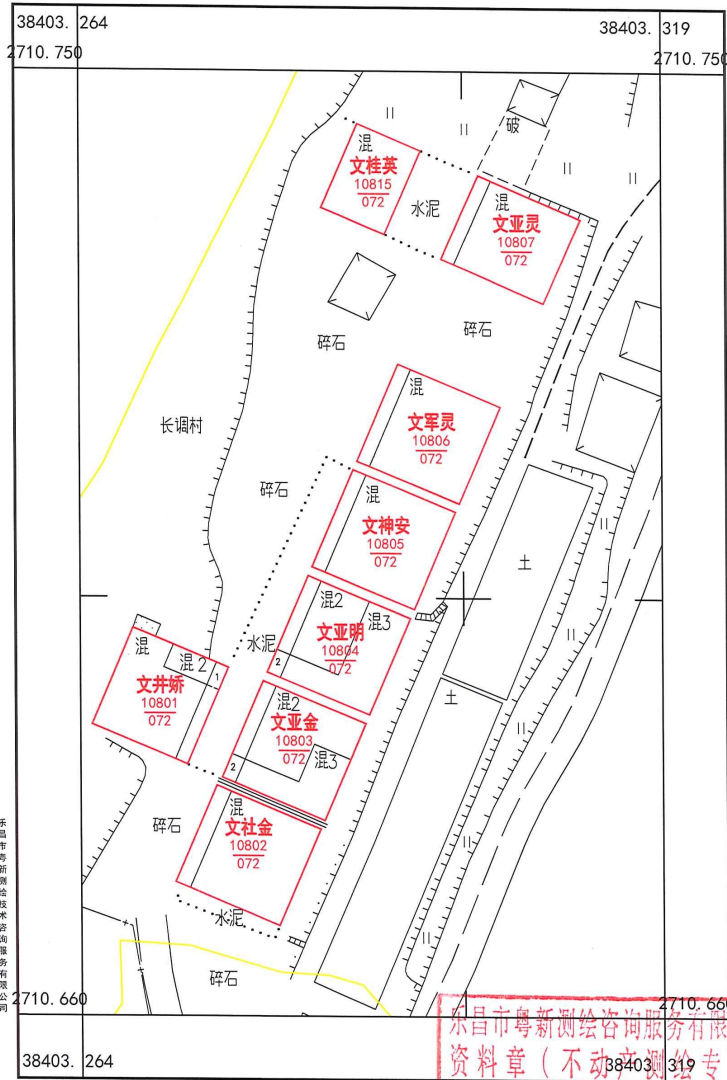
乐昌市粤新测绘技术咨询服务有限公司

2000国家大地坐标系, 1985国家高程基准, 等高距1米, 中央子午线114度。
 GB/T 20257.1-2007 国家基本比例尺地图图式 第1部分:
 1:500, 1:1000, 1:2000 地形图图式。
 2020年6月制图。

1:700

乐昌市粤新测绘咨询服务有限公司
 资料章(不动产测绘专用)
 内网测字 4420555
 测画员: 陈远清, 绘图员: 钟文, 检查员: 李宇

乳源县大布镇钨英村委会长调村“房地一体”公示图 2710.66-38403.26



乐昌市粤新测绘技术咨询有限公司

乐昌市粤新测绘技术咨询有限公司
资料章（不动产测绘专用）
丙测资字4420555

2000国家大地坐标系, 1985国家高程基准, 等高距1米, 中央子午线114度。
GB/T 20257.1-2007 国家基本比例尺地图图式 第1部分:
1:500, 1:1000, 1:2000 地形图图式。 1:500
2020年8月制图。