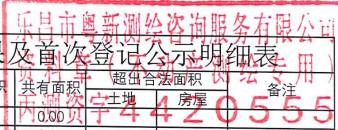


乳源县大桥镇大岗村委大付上屋村宅基地和集体建设用地房地一体确权登记调查结果及首次登记公示明细表

序号	宗地代码	权利人	不动产单元号	宅基地面积	房屋幢号	总套数	总层数	所在层	房屋结构	竣工时间	建筑面积	共有面积	超出合法面积土地房屋	备注
1	JC11020	许美香	440232001014JC11020F00010001	99.76	1幢	1	1	1	混合结构	2015.12.31	87.52	0.00		
2	JC11024	罗炳城	440232001014JC11024F00010001	103.82	1幢	1	1	1	混合结构	2007.12.31	93.85	0.00		
3	JC11025	罗金城	440232001014JC11025F00010001	138.51	1幢	1	3	1-3	混合结构	2008.12.31	279.86	0.00		
4	JC11026	罗明昌	440232001014JC11026F00010001	77.48	1幢	1	3	1-3	混合结构		161.82	0.00		
5	JC11027	罗世华	440232001014JC11027F00010001	112.82	1幢	1	3	1-3	混合结构	2011.12.31	226.13	0.00		
6	JC11030	罗叫城	440232001014JC11030F00010001	79.32	1幢	1	1	1	混合结构	2015.12.31	78.83	0.00		
7	JC11031	罗明华	440232001014JC11031F00010001	123.45	1幢	1	1	1	混合结构	2006.12.31	102.47	0.00		
8	JC11032	罗兴田	440232001014JC11032F00010001	122.54	1幢	1	3	1-3	混合结构	2007.12.31	277.20	0.00		
9	JC11034	罗龙清	440232001014JC11034F00010001	130.51	1幢	1	3	1-3	混合结构	2004.12.31	269.74	0.00		
10	JC11035	罗亚美	440232001014JC11035F00010001	71.96	1幢	1	3	1-3	混合结构	2002.12.31	171.82	0.00		
11	JC11036	罗汉臣	440232001014JC11036F00010001	113.36	1幢	1	2	1-2	混合结构	1995.12.31	208.49	0.00		
12	JC11042	罗永贤	440232001014JC11042F00010001	92.82	1幢	1	3	1-3	混合结构	2014.12.31	197.05	0.00		
13	JC11048	罗火兵	440232001014JC11048F00010001	104.90	1幢	1	4	1-4	混合结构	2016.12.31	316.62	0.00		
14	JC11055	罗华清	440232001014JC11055F00010001	95.56	1幢	1	3	1-3	混合结构	2006.12.31	204.82	0.00		
15	JC11069	罗杵城	440232001014JC11069F00010001	140.51	1幢	1	3	1-3	混合结构	2000.12.31	311.14	0.00		11.14
16	JC11070	罗福城	440232001014JC11070F00010001	156.63	1幢	1	1	1	混合结构	2003.12.31	135.14	0.00	6.63	
17	JC11072	罗昌龙	440232001014JC11072F00010001	63.16	1幢	1	3	1-3	混合结构	2006.12.31	144.31	0.00		
18	JC11083	罗大周	440232001014JC11083F00010001	68.84	1幢	1	2	1-2	混合结构	2006.12.31	129.56	0.00		
19	JC11085	罗永清	440232001014JC11085F00010001	62.78	1幢	1	3	1-3	混合结构		135.81	0.00		
20	JC11087	许春良	440232001014JC11087F00010001	132.36	1幢	1	3	1-3	混合结构	2012.12.31	285.31	0.00		
21	JC11100	罗财宝	440232001014JC11100F00010001	71.31	1幢	1	3	1-3	混合结构	2005.12.31	158.76	0.00		
22	JC11108	罗龙祥	440232001014JC11108F00010001	97.11	1幢	1	3	1-3	混合结构	2003.12.31	192.44	0.00		
23	JC11120	罗亚发	440232001014JC11120F00010001	97.00	1幢	1	3	1-3	混合结构	2003.12.31	162.59	0.00		
24	JC11147	罗兴学	440232001014JC11147F00010001	59.17	1幢	1	1	1	混合结构	2018.12.31	38.68	0.00		
25	JC11190	罗天龙	440232001014JC11190F00010001	128.26	1幢	1	3	1-3	混合结构	2005.12.31	300.54	0.00	0.54	
26	JC11206	罗细香	440232001014JC11206F00010001	47.41	1幢	1	4	1-4	混合结构	2009.12.31	158.21	0.00		
27	JC11209	罗亚瑞	440232001014JC11209F00010001	70.75	1幢	1	3	1-3	混合结构	2008.12.31	173.12	0.00		
28	JC11214	罗龙堂	440232001014JC11214F00010001	44.98	1幢	1	3	1-3	混合结构		103.38	0.00		
29	JC11215	黄金思	440232001014JC11215F00010001	38.66	1幢	1	1	1	混合结构		34.36	0.00		
30	JC11234	罗亚堂	440232001014JC11234F00010001	73.01	1幢	1	1	1	混合结构	2003.12.31	57.77	0.00		
31	JC11237	罗新有	440232001014JC11237F00010001	61.55	1幢	1	3	1-3	混合结构	2011.12.31	136.33	0.00		
32	JC11243	罗龙波	440232001014JC11243F00010001	118.43	1幢	1	2	1-2	混合结构	1995.12.31	200.43	0.00		
33	JC11258	罗冬城	440232001014JC11258F00010001	95.18	1幢	1	3	1-3	混合结构	2008.12.31	203.46	0.00		
34	JC11259	罗顺堂	440232001014JC11259F00010001	58.28	1幢	1	4	1-4	混合结构	2010.12.31	177.05	0.00		

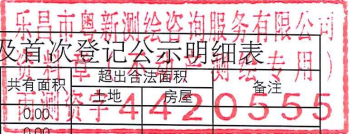
乐昌市粤新测绘咨询服务有限公司
首次登记公示明细表
共有面积 超出合法面积土地房屋 备注



乳源县大桥镇大岗村委大付下屋村宅基地和集体建设用地房地一体确权登记调查结果

序号	宗地代码	权利人	不动产单元号	宅基地面积	房屋幢号	总套数	总层数	所在层	房屋结构	竣工时间	建筑面积	共有面积	备注
1	JC10950	罗玉成	440232001014C10950F00010001	73.63	1幢	1	2	1-2	混合结构	2009.12.31	149.22	0.00	
2	JC11071	罗月传	440232001014C11071F00010001	95.74	1幢	1	2	1-2	混合结构	2019.9.30	98.25	0.00	
3	JC11074	罗坤华	440232001014C11074F00010001	137.55	1幢	1	3	1-3	混合结构	2012.12.31	291.64	0.00	
4	JC11075	罗明山	440232001014C11075F00010001	145.01	1幢	1	3	1-3	混合结构	2008.12.31	263.54	0.00	
5	JC11076	罗隆英	440232001014C11076F00010001	75.31	1幢	1	1	1	混合结构	2016.12.31	64.40	0.00	
6	JC11078	罗明香	440232001014C11078F00010001	94.76	1幢	1	1	1	混合结构	2013.12.31	81.19	0.00	
7	JC11081	罗兴有	440232001014C11081F00010001	129.29	1幢	1	3	1-3	混合结构	2005.12.31	258.83	0.00	
8	JC11136	罗天来	440232001014C11136F00010001	68.47	1幢	1	3	1-3	混合结构		139.70	0.00	
9	JC11144	罗品东	440232001014C11144F00010001	56.91	1幢	1	2	1-2	混合结构	2018.12.31	114.47	0.00	
10	JC11145	罗来华	440232001014C11145F00010001	44.52	1幢	1	1	1	混合结构	2015.12.31	34.79	0.00	
11	JC11152	罗兴明	440232001014C11152F00010001	64.36	1幢	1	2	1-2	混合结构	2014.12.31	132.30	0.00	
12	JC11153	罗月昌	440232001014C11153F00010001	57.31	1幢	1	3	1-3	混合结构	2015.12.31	122.47	0.00	
13	JC11154	罗明城	440232001014C11154F00010001	77.79	1幢	1	3	1-3	混合结构	2009.12.31	174.80	0.00	
14	JC11173	罗月华	440232001014C11173F00010001	129.65	1幢	1	1	1	混合结构	2008.12.31	121.25	0.00	
15	JC11262	罗明美	440232001014C11262F00010001	80.99	1幢	1	3	1-3	混合结构	2004.12.31	154.43	0.00	
16	JC11265	罗桥双	440232001014C11265F00010001	82.75	1幢	1	3	1-3	混合结构	2015.12.31	168.48	0.00	
17	JC11267	罗保华	440232001014C11267F00010001	96.29	1幢	1	3	1-3	混合结构	2009.12.31	204.86	0.00	
18	JC11268	罗贱华	440232001014C11268F00010001	64.36	1幢	1	1	1	混合结构	2017.12.31	51.65	0.00	
19	JC11270	罗七斤	440232001014C11270F00010001	75.32	1幢	1	2	1-2	混合结构	2019.9.30	151.25	0.00	
20	JC11271	罗从城	440232001014C11271F00010001	92.26	1幢	1	3	1-3	混合结构	2009.12.31	191.00	0.00	
21	JC11272	罗龙付	440232001014C11272F00010001	111.87	1幢	1	2	1-2	混合结构	2014.12.31	220.17	0.00	
22	JC11273	罗桂城	440232001014C11273F00010001	87.96	1幢	1	3	1-3	混合结构	2004.12.31	215.57	0.00	
23	JC11274	罗星文	440232001014C11274F00010001	60.96	1幢	1	3	1-3	混合结构	2015.12.31	143.60	0.00	
24	JC11276	罗井清	440232001014C11276F00010001	88.22	1幢	1	3	1-3	混合结构	2009.12.31	192.27	0.00	
25	JC11277	许春英	440232001014C11277F00010001	68.94	1幢	1	3	1-3	混合结构	2008.12.31	139.34	0.00	
26	JC11278	罗华双	440232001014C11278F00010001	62.80	1幢	1	3	1-3	混合结构	2007.12.31	157.98	0.00	
27	JC11279	罗光华	440232001014C11279F00010001	76.12	1幢	1	3	1-3	混合结构	2013.12.31	164.86	0.00	
28	JC11280	罗明福	440232001014C11280F00010001	77.57	1幢	1	3	1-3	混合结构	2013.12.31	154.49	0.00	
29	JC11281	罗良华	440232001014C11281F00010001	68.14	1幢	1	3	1-3	混合结构	2009.12.31	130.74	0.00	
30	JC11286	罗良田	440232001014C11286F00010001	99.24	1幢	1	3	1-3	混合结构	2009.12.31	207.72	0.00	
31	JC11293	罗土山	440232001014C11293F00010001	101.44	1幢	1	2	1-2	混合结构	2015.12.31	180.78	0.00	
32	JC11303	罗贱养	440232001014C11303F00010001	135.99	1幢	1	3	1-3	混合结构		290.37	0.00	
33	JC11308	罗华丰	440232001014C11308F00010001	51.13	1幢	1	4	1-4	混合结构	2015.12.31	158.77	0.00	
34	JC11316	罗培林	440232001014C11316F00010001	147.12	1幢	1	3	1-3	混合结构	2010.12.31	357.61	0.00	
35	JC11324	罗兴邦	440232001014C11324F00010001	89.01	1幢	1	4	1-4	混合结构	2014.12.31	256.99	0.00	
36	JC11325	罗锡汉	440232001014C11325F00010001	82.97	1幢	1	3	1-3	混合结构	2004.12.31	190.32	0.00	
37	JC11327	罗锡六	440232001014C11327F00010001	76.42	1幢	1	3	1-3	混合结构	2015.12.31	148.01	0.00	
38	JC11329	罗锡堂	440232001014C11329F00010001	99.87	1幢	1	3	1-3	混合结构	2004.12.31	239.34	0.00	
39	JC11349	罗兴忠	440232001014C11349F00010001	43.11	1幢	1	1	1	混合结构	2009.12.31	36.02	0.00	
40	JC11363	许有娣	440232001014C11363F00010001	53.73	1幢	1	3	1-3	混合结构	2018.12.31	119.62	0.00	
41	JC11365	罗永昌	440232001014C11365F00010001	77.01	1幢	1	3	1-3	混合结构	2017.12.31	181.62	0.00	
42	JC11367	罗锦城	440232001014C11367F00010001	63.57	1幢	1	3	1-3	混合结构	2018.12.31	152.60	0.00	

乐昌市粤新测绘咨询服务有限公司
首次登记公示明细表
74420555



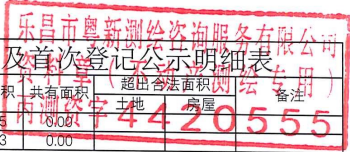
乳源县大桥镇大岗村委大立树下村宅基地和集体建设用地房地一体确权登记调查结果及首次登记公示明细表

序号	宗地代码	权利人	不动产单元号	宅基地面积	房屋幢号	总套数	总层数	所在层	房屋结构	竣工时间	建筑面积	共有面积	超出合法面积	备注
1	JC10403	陈汉祥	440232001014JC10403F00010001	104.71	1幢	1	1	1	混合结构	1995.12.31	90.06	0.00		
2	JC10405	陈济昌	440232001014JC10405F00010001	66.52	1幢	1	1	1	混合结构	1995.12.31	56.17	0.00		
3	JC10406	陈良明	440232001014JC10406F00010001	75.24	1幢	1	3	1-3	混合结构	2001.12.31	147.46	0.00		
4	JC10408	陈志明	440232001014JC10408F00010001	103.22	1幢	1	3	1-3	混合结构	2001.12.31	217.55	0.00		
5	JC10411	陈良友	440232001014JC10411F00010001	108.37	1幢	1	3	1-3	混合结构	2014.12.31	236.06	0.00		
6	JC10412	陈良田	440232001014JC10412F00010001	110.64	1幢	1	3	1-3	混合结构	2007.12.31	221.14	0.00		
7	JC10418	陈良铭	440232001014JC10418F00010001	96.49	1幢	1	3	1-3	混合结构	2002.12.31	185.78	0.00		
8	JC10420	陈良荣	440232001014JC10420F00010001	65.07	1幢	1	2	1-2	混合结构	2001.12.31	117.35	0.00		
9	JC10421	陈良华	440232001014JC10421F00010001	76.08	1幢	1	3	1-3	混合结构	2013.12.31	159.61	0.00		
10	JC10422	陈月山	440232001014JC10422F00010001	52.15	1幢	1	3	1-3	混合结构	2001.12.31	106.56	0.00		
11	JC10423	张火	440232001014JC10423F00010001	97.82	1幢	1	3	1-3	混合结构	2009.12.31	191.03	0.00		
12	JC10439	陈玉英	440232001014JC10439F00010001	80.27	1幢	1	3	1-3	混合结构	2011.12.31	176.25	0.00		
13	JC10440	陈美华	440232001014JC10440F00010001	98.84	1幢	1	3	1-3	混合结构	2011.12.31	222.39	0.00		
14	JC10441	陈良期	440232001014JC10441F00010001	71.22	1幢	1	3	1-3	混合结构	2018.12.31	144.14	0.00		
15	JC10442	陈良彬	440232001014JC10442F00010001	100.82	1幢	1	3	1-3	混合结构	2009.12.31	198.67	0.00		
16	JC10451	陈良坤	440232001014JC10451F00010001	113.04	1幢	1	2	1-2	混合结构	2001.12.31	196.71	0.00		
17	JC10454	陈良啓	440232001014JC10454F00010001	89.11	1幢	1	3	1-3	混合结构	2004.12.31	182.88	0.00		

乳源县大桥镇大岗村委大岭村宅基地和集体建设用地房地一体确权登记调查结果及首次登记公示明细表

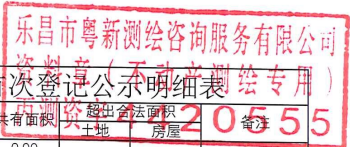
序号	宗地代码	权利人	不动产单元号	宅基地面积	房屋幢号	总套数	总层数	所在层	房屋结构	竣工时间	建筑面积	共有面积	备注
1	JC10023	罗土生	440232001014JC10023F00010001	123.32	1幢	1	3	1-3	混合结构	2018.12.31	265.34	0.00	
2	JC10047	许卢清	440232001014JC10047F00010001	82.88	1幢	1	3	1-3	混合结构	2008.12.31	168.10	0.00	
3	JC10049	罗兴秀	440232001014JC10049F00010001	96.95	1幢	1	2	1-2	混合结构	2008.12.31	189.37	0.00	
4	JC10056	许炳先	440232001014JC10056F00010001	99.73	1幢	1	3	1-3	混合结构	2013.12.31	215.02	0.00	
5	JC10058	许炳炎	440232001014JC10058F00010001	53.30	1幢	1	2	1-2	混合结构	2013.12.31	94.05	0.00	
6	JC10059	伍锦培	440232001014JC10059F00010001	95.10	1幢	1	2	1-2	混合结构	2013.12.31	200.12	0.00	
7	JC10080	许远华	440232001014JC10080F00010001	82.23	1幢	1	2	1-2	混合结构	1998.12.31	166.62	0.00	





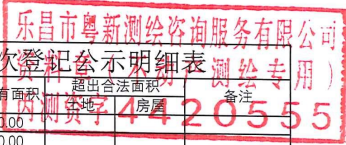
乳源县大桥镇大岗村委大岭下村宅基地和集体建设用地房地一体确权登记调查结果及首次登记公示明细表

序号	宗地代码	权利人	不动产单元号	宅基地面积	房屋幢号	总套数	总层数	所在层	房屋结构	竣工时间	建筑面积	共有面积	超出合法面积	备注
													土地	房屋
1	JC10015	罗龙昌	440232001014JC10015F00010001	89.11	1幢	1	3	1-3	混合结构	2008.12.31	186.45	0.00		
2	JC10017	罗龙山	440232001014JC10017F00010001	83.16	1幢	1	3	1-3	混合结构	2006.12.31	216.93	0.00		



乳源县大桥镇大岗村委大屋村宅基地和集体建设用地房地一体确权登记调查结果及首次登记公示明细表

序号	宗地代码	权利人	不动产单元号	宅基地面积	房屋幢号	总套数	总层数	所在层	房屋结构	竣工时间	建筑面积	共有面积	土地	房屋	备注
46	JC10389	陈耀明	440232001014JC10389F00010001	92.82	1幢	1	3	1-3	混合结构	2003.12.31	168.97	0.00			
47	JC10390	陈汉金	440232001014JC10390F00010001	82.12	1幢	1	3	1-3	混合结构	2003.12.31	152.15	0.00			
48	JC10396	罗辉娇	440232001014JC10396F00010001	77.10	1幢	1	3	1-3	混合结构	2003.12.31	153.73	0.00			
49	JC10399	陈子清	440232001014JC10399F00010001	89.37	1幢	1	3	1-3	混合结构	2001.12.31	173.16	0.00			
50	JC10401	蔡桂香	440232001014JC10401F00010001	124.75	1幢	1	2	1-2	混合结构	2013.12.31	210.79	0.00			
51	JC10532	陈太远	440232001014JC10532F00010001	73.29	1幢	1	1	1	混合结构	2018.12.31	66.30	0.00			
52	JC10533	陈亚堂	440232001014JC10533F00010001	57.81	1幢	1	3	1-3	混合结构	2003.12.31	128.38	0.00			
53	JC11421	陈太前	440232001014JC11421F00010001	72.24	1幢	1	2	1-2	混合结构	2019.9.30	145.61	0.00			
54	JC11422	陈细明	440232001014JC11422F00010001	57.81	1幢	1	3	1-3	混合结构	2003.12.31	128.38	0.00			



乳源县大桥镇大岗村委大屋村宅基地和集体建设用地房地一体确权登记调查结果及首次登记公示明细表

序号	宗地代码	权利人	不动产单元号	宅基地面积	房屋幢数	总套数	总层数	所在层	房屋结构	竣工时间	建筑面积	共有面积	超出合法面积 宗地、房屋	备注
1	JC10308	陈荣辉	440232001014J010308F00010001	85.28	1幢	1	3	1-3	混合结构	2007.12.31	177.25	0.00		
2	JC10311	陈太清	440232001014J010311F00010001	86.18	1幢	1	3	1-3	混合结构	2001.12.31	182.44	0.00		
3	JC10314	陈贤英	440232001014J010314F00010001	145.89	1幢	1	3	1-3	混合结构	2004.12.31	287.60	0.00		
4	JC10315	陈城英	440232001014J010315F00010001	116.15	1幢	1	1	1	混合结构	2008.12.31	99.05	0.00		
5	JC10316	陈子山	440232001014J010316F00010001	91.02	1幢	1	2	1-2	混合结构	2001.12.31	185.94	0.00		
6	JC10317	陈治平	440232001014J010317F00010001	100.80	1幢	1	3	1-3	混合结构	1994.12.31	201.57	0.00		
7	JC10318	陈发美	440232001014J010318F00010001	73.53	1幢	1	3	1-3	混合结构	2004.12.31	140.64	0.00		
8	JC10319	陈美新	440232001014J010319F00010001	73.53	1幢	1	3	1-3	混合结构	2004.12.31	140.64	0.00		
9	JC10320	张善女	440232001014J010320F00010001	100.99	1幢	1	3	1-3	混合结构	2002.12.31	212.33	0.00		
10	JC10326	陈子轮	440232001014J010326F00010001	89.58	1幢	1	2	1-2	混合结构	2008.12.31	180.33	0.00		
11	JC10327	陈子前	440232001014J010327F00010001	98.63	1幢	1	3	1-3	混合结构	2016.12.31	193.13	0.00		
12	JC10328	陈良付	440232001014J010328F00010001	100.98	1幢	1	2	1-2	混合结构	2008.12.31	193.68	0.00		
13	JC10329	陈金华	440232001014J010329F00010001	117.21	1幢	1	2	1-2	混合结构	2000.12.31	219.31	0.00		
14	JC10331	陈大连	440232001014J010331F00010001	89.59	1幢	1	3	1-3	混合结构	2003.12.31	194.27	0.00		
15	JC10332	陈良华	440232001014J010332F00010001	124.88	1幢	1	2	1-2	混合结构	1992.12.31	234.32	0.00		
16	JC10340	陈子安	440232001014J010340F00010001	99.25	1幢	1	1	1	混合结构	2016.12.31	86.44	0.00		
17	JC10344	陈才通	440232001014J010344F00010001	119.66	1幢	1	3	1-3	混合结构		221.95	0.00		
18	JC10352	陈子斐	440232001014J010352F00010001	51.51	1幢	1	1	1	混合结构	2017.12.31	40.75	0.00		
19	JC10354	陈士新	440232001014J010354F00010001	92.47	1幢	1	3	1-3	混合结构	2013.12.31	192.68	0.00		
20	JC10356	陈丹乔	440232001014J010356F00010001	83.71	1幢	1	1	1	混合结构	2010.12.31	74.96	0.00		
21	JC10357	陈美秀	440232001014J010357F00010001	147.49	1幢	1	2	1-2	混合结构	2007.12.31	265.98	0.00		
22	JC10358	陈坤英	440232001014J010358F00010001	92.41	1幢	1	1	1	混合结构	2007.12.31	83.00	0.00		
23	JC10359	陈子礼	440232001014J010359F00010001	67.04	1幢	1	1	1	混合结构	1998.12.31	56.44	0.00		
24	JC10360	陈子华	440232001014J010360F00010001	101.52	1幢	1	3	1-3	混合结构	2018.12.31	208.64	0.00		
25	JC10361	陈士生	440232001014J010361F00010001	95.16	1幢	1	3	1-3	混合结构	2000.12.31	185.54	0.00		
26	JC10362	陈细山	440232001014J010362F00010001	50.07	1幢	1	1	1	混合结构	1996.12.31	44.88	0.00		
27	JC10363	陈湖洋	440232001014J010363F00010001	68.25	1幢	1	2	1-2	混合结构	2002.12.31	126.56	0.00		
28	JC10364	谢美荣	440232001014J010364F00010001	67.97	1幢	1	2	1-2	混合结构	2002.12.31	126.12	0.00		
29	JC10367	陈才伦	440232001014J010367F00010001	86.33	1幢	1	2	1-2	混合结构	2000.12.31	173.50	0.00		
30	JC10372	陈明岭	440232001014J010372F00010001	89.23	1幢	1	3	1-3	混合结构	2013.12.31	200.87	0.00		
31	JC10373	陈子源	440232001014J010373F00010001	111.70	1幢	1	1	1	混合结构	2006.12.31	100.32	0.00		
32	JC10374	陈福生	440232001014J010374F00010001	77.29	1幢	1	3	1-3	混合结构		193.27	0.00		
33	JC10375	陈才林	440232001014J010375F00010001	89.76	1幢	1	3	1-3	混合结构		184.19	0.00		
34	JC10376	陈细连	440232001014J010376F00010001	75.83	1幢	1	2	1-2	混合结构	2004.12.31	143.35	0.00		
35	JC10378	陈玉山	440232001014J010378F00010001	134.61	1幢	1	2	1-2	混合结构	2002.12.31	255.37	0.00		
36	JC10379	陈子涛	440232001014J010379F00010001	95.37	1幢	1	2	1-2	混合结构	2004.12.31	192.30	0.00		
37	JC10380	陈春明	440232001014J010380F00010001	79.67	1幢	1	2	1-2	混合结构	2003.12.31	157.61	0.00		
38	JC10381	陈汉兵	440232001014J010381F00010001	85.52	1幢	1	3	1-3	混合结构	2004.12.31	174.43	0.00		
39	JC10382	陈佰福	440232001014J010382F00010001	75.52	1幢	1	3	1-3	混合结构	2009.12.31	165.57	0.00		
40	JC10383	陈汉煌	440232001014J010383F00010001	92.33	1幢	1	1	1	混合结构	2007.12.31	79.79	0.00		
41	JC10384	陈金红	440232001014J010384F00010001	86.05	1幢	1	3	1-3	混合结构	2004.12.31	176.39	0.00		
42	JC10385	陈土乔	440232001014J010385F00010001	133.22	1幢	1	2	1-2	混合结构	2003.12.31	241.74	0.00		
43	JC10386	陈昌华	440232001014J010386F00010001	100.79	1幢	1	1	1	混合结构	2005.12.31	86.48	0.00		
44	JC10387	陈子安	440232001014J010387F00010001	109.16	1幢	1	3	1-3	混合结构	2003.12.31	219.09	0.00		
45	JC10388	黄生明	440232001014J010388F00010001	84.36	1幢	1	2	1-2	混合结构	2013.12.31	130.89	0.00		

乐昌市粤新测绘咨询服务有限公司

首次登记公示明细表(测绘专用)

乳源县大桥镇大岗村委范家村宅基地和集体建设用地房地一体确权登记调查结果及首次登记公示明细表

序号	宗地代码	权利人	不动产单元号	宅基地面积	房屋幢号	总套数	总层数	所在层	房屋结构	竣工时间	建筑面积	共有面积	超出合法面积 土地	房屋	备注
1	JC10464	陈书生	440232001014JC10464F00010001	127.65	1幢	1	3	1-3	混合结构	1998.12.31	255.49	0.00			
2	JC10470	范如山	440232001014JC10470F00010001	52.75	1幢	1	2	1-2	混合结构	2000.12.31	95.84	0.00			
3	JC10471	范如养	440232001014JC10471F00010001	55.84	1幢	1	2	1-2	混合结构	2000.12.31	99.67	0.00			
4	JC10472	范秋生	440232001014JC10472F00010001	48.07	1幢	1	3	1-3	混合结构	2000.12.31	105.34	0.00			
5	JC10473	丘国华	440232001014JC10473F00010001	93.90	1幢	1	2	1-2	混合结构	1997.12.31	175.73	0.00			

不动产单元号: 440232001014JC10473F00010001

宗地代码: JC10473

权利人: 丘国华

房屋幢号: 1幢

总套数: 1

总层数: 2

所在层: 1-2

房屋结构: 混合结构

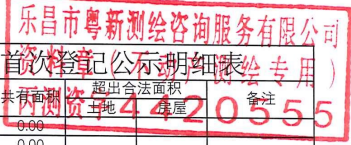
竣工时间: 1997.12.31

建筑面积: 175.73

共有面积: 0.00

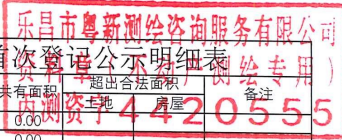
超出合法面积: 0.00

备注:



乳源县大桥镇大岗村委黄泥塘村宅基地和集体建设用地房地一体确权登记调查结果及首次登记公示明细表

序号	宗地代码	权利人	不动产单元号	宅基地面积	房屋幢号	总套数	总层数	所在层	房屋结构	竣工时间	建筑面积	共有面积	超出合法面积 土地房屋	备注
1	JC10103	陈水养	440232001014JC10103F00010001	117.35	1幢	1	2	1-2	混合结构	2015.12.31	214.46	0.00		
2	JC10106	陈仁冬	440232001014JC10106F00010001	117.62	1幢	1	3	1-3	混合结构		232.33	0.00		
3	JC10108	陈昌福	440232001014JC10108F00010001	87.98	1幢	1	3	1-3	混合结构		190.10	0.00		



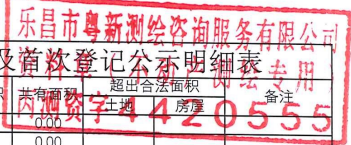
乳源县大桥镇大岗村委岭下村宅基地和集体建设用地房地一体确权登记调查结果及首次登记公示明细表

序号	宗地代码	权利人	不动产单元号	宅基地面积	房屋幢数	总套数	总层数	所在层	房屋结构	竣工时间	建筑面积	共有面积	超出合法面积	备注
1	JC11386	陈才月	440232001014JC11386F00010001	90.15	1幢	1	3	1-3	混合结构	2015.12.31	215.70	6.00		
2	JC11387	陈永生	440232001014JC11387F00010001	57.26	1幢	1	2	1-2	混合结构	2004.12.31	109.06	0.00		
3	JC11388	陈良华	440232001014JC11388F00010001	70.98	1幢	1	1	1	混合结构	2010.12.31	63.36	0.00		
4	JC11389	范细娥	440232001014JC11389F00010001	72.31	1幢	1	2	1-2	混合结构	2019.9.30	114.79	0.00		
5	JC11390	陈福寿	440232001014JC11390F00010001	93.44	1幢	1	3	1-3	混合结构	2004.12.31	196.93	0.00		
6	JC11391	陈才秀	440232001014JC11391F00010001	124.91	1幢	1	1	1	混合结构	2006.12.31	101.91	0.00		
7	JC11392	陈冬生	440232001014JC11392F00010001	120.76	1幢	1	1	1	混合结构	2004.12.31	94.44	0.00		
8	JC11393	陈良才	440232001014JC11393F00010001	49.40	1幢	1	1	1	混合结构	2004.12.31	44.36	0.00		
9	JC11394	余春秀	440232001014JC11394F00010001	116.03	1幢	1	3	1-3	混合结构	2008.12.31	276.63	0.00		
10	JC11395	陈金辉	440232001014JC11395F00010001	71.73	1幢	1	3	1-3	混合结构	2009.12.31	183.59	0.00		
11	JC11396	陈良贱	440232001014JC11396F00010001	81.80	1幢	1	3	1-3	混合结构	2013.12.31	163.54	0.00		
12	JC11397	陈才达	440232001014JC11397F00010001	70.41	1幢	1	3	1-3	混合结构	2003.12.31	145.33	0.00		
13	JC11398	陈坚生	440232001014JC11398F00010001	84.36	1幢	1	3	1-3	混合结构	2001.12.31	178.28	0.00		
14	JC11399	陈太坤	440232001014JC11399F00010001	102.21	1幢	1	3	1-3	混合结构	2009.12.31	211.25	0.00		
15	JC11400	陈太叔	440232001014JC11400F00010001	102.77	1幢	1	3	1-3	混合结构	2009.12.31	211.90	0.00		
16	JC11401	陈太玉	440232001014JC11401F00010001	108.69	1幢	1	3	1-3	混合结构	2014.12.31	264.43	0.00		
17	JC11402	陈月养	440232001014JC11402F00010001	88.52	1幢	1	3	1-3	混合结构	2005.12.31	208.91	0.00		
18	JC11403	陈春养	440232001014JC11403F00010001	70.91	1幢	1	2	1-2	混合结构	2010.12.31	140.64	0.00		
19	JC11404	陈桥养、陈桥福	440232001014JC11404F00010001	93.48	1幢	1	1	1	混合结构	2005.12.31	84.31	0.00		
20	JC11405	陈财养	440232001014JC11405F00010001	96.73	1幢	1	3	1-3	混合结构	2006.12.31	203.90	0.00		
21	JC11406	许银山	440232001014JC11406F00010001	94.97	1幢	1	3	1-3	混合结构	1997.12.31	173.13	0.00		
22	JC11407	陈永桂	440232001014JC11407F00010001	85.61	1幢	1	3	1-3	混合结构	2007.12.31	181.06	0.00		
23	JC11408	陈门生	440232001014JC11408F00010001	89.22	1幢	1	3	1-3	混合结构	2005.12.31	183.61	0.00		
24	JC11409	陈太寿	440232001014JC11409F00010001	104.88	1幢	1	2	1-2	混合结构	2005.12.31	193.00	0.00		
25	JC11410	陈太明	440232001014JC11410F00010001	92.03	1幢	1	3	1-3	混合结构	2005.12.31	212.13	0.00		
26	JC11411	陈有付	440232001014JC11411F00010001	91.26	1幢	1	3	1-3	混合结构	2002.12.31	190.13	0.00		
27	JC11412	陈太平	440232001014JC11412F00010001	87.59	1幢	1	3	1-3	混合结构	2008.12.31	195.74	0.00		
28	JC11416	陈继养、陈福生	440232001014JC11416F00010001	118.23	1幢	1	1	1	混合结构	2008.12.31	106.94	0.00		
29	JC11417	陈金良	440232001014JC11417F00010001	80.93	1幢	1	1	1	混合结构	2002.12.31	71.45	0.00		
30	JC11419	陈土养	440232001014JC11419F00010001	94.57	1幢	1	1	1	混合结构	2004.12.31	85.07	0.00		
31	JC11420	陈金通	440232001014JC11420F00010001	94.89	1幢	1	3	1-3	混合结构	2007.12.31	202.63	0.00		



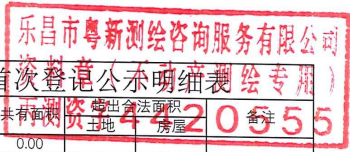
乳源县大桥镇大岗村委山背村宅基地和集体建设用地房地一体确权登记调查结果及首次调查公示明细表

序号	宗地代码	权利人	不动产单元号	宅基地面积	房屋幢号	总套数	总层数	所在层	房屋结构	竣工时间	建筑面积	共有面积	超出合法面积 土地房屋	备注
1	JC11423	陈炳明	440232001014JC11423F00010001	70.75	1幢	1	1	1	混合结构	2003.12.31	61.23	0.00		
2	JC11425	陈永昌	440232001014JC11425F00010001	80.54	1幢	1	3	1-3	混合结构	2018.12.31	186.03	0.00		
3	JC11426	陈文先	440232001014JC11426F00010001	49.73	1幢	1	1	1	混合结构	2017.12.31	44.38	0.00		
4	JC11432	陈文清	440232001014JC11432F00010001	94.03	1幢	1	3	1-3	混合结构	2006.12.31	199.05	0.00		
5	JC11435	陈明华	440232001014JC11435F00010001	105.46	1幢	1	1	1	混合结构	1996.12.31	75.19	0.00		
6	JC11443	陈子福	440232001014JC11443F00010001	71.93	1幢	1	3	1-3	混合结构	2011.12.31	159.74	0.00		
7	JC11444	陈明荣、陈明富	440232001014JC11444F00010001	145.20	1幢	1	4	1-4	混合结构	2012.12.31	570.11	0.00		
8	JC11458	陈鑫桂	440232001014JC11458F00010001	113.03	1幢	1	3	1-3	混合结构	2004.12.31	211.04	0.00		
9	JC11464	陈春山	440232001014JC11464F00010001	99.85	1幢	1	3	1-3	混合结构	2012.12.31	206.25	0.00		



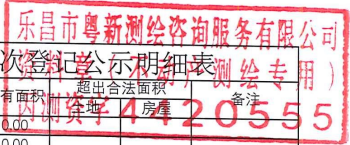
乳源县大桥镇大岗村委上头榜村宅基地和集体建设用地房地一体确权登记调查结果及宗地登记公示明细表

序号	宗地代码	权利人	不动产单元号	宅基地面积	房屋幢号	总套数	总层数	所在层	房屋结构	竣工时间	建筑面积	共有面积	超出合法面积	备注
1	JC10114	尧应贱	440232001014JC10114F00010001	98.22	1幢	1	3	1-3	混合结构	2009.12.31	196.16	0.00		
2	JC10145	林梓荣	440232001014JC10145F00010001	61.56	1幢	1	1	1	混合结构	2009.12.31	52.41	0.00		
3	JC10147	林梓美	440232001014JC10147F00010001	109.01	1幢	1	1	1	混合结构	2013.12.31	99.92	0.00		
4	JC10152	尧坤良	440232001014JC10152F00010001	96.23	1幢	1	3	1-3	混合结构	2015.12.31	205.24	0.00		
5	JC10157	尧油平	440232001014JC10157F00010001	107.39	1幢	1	3	1-3	混合结构	2009.12.31	223.44	0.00		
6	JC10158	尧坤平	440232001014JC10158F00010001	113.96	1幢	1	3	1-3	混合结构	2008.12.31	239.03	0.00		
7	JC10159	尧坤胜	440232001014JC10159F00010001	102.41	1幢	1	3	1-3	混合结构	2009.12.31	218.69	0.00		



乳源县大桥镇大岗村委锡坑村宅基地和集体建设用地房地一体确权登记调查结果及首次登记公示明细表

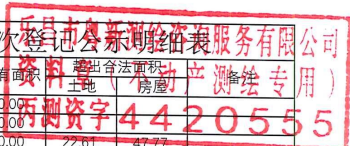
序号	宗地代码	权利人	不动产单元号	宅基地面积	房屋幢号	总套数	总层数	所在层	房屋结构	竣工时间	建筑面积	共有面积	地上房屋面积	备注
1	JC10122	钟金香	440232001014JC10122F00010001	105.75	1幢	1	1	1	混合结构	2009.12.31	91.65	0.00		
2	JC10123	钟明礼	440232001014JC10123F00010001	61.43	1幢	1	1	1	混合结构	2019.9.30	52.21	0.00		



乳源县大桥镇大岗村委溪背村宅基地和集体建设用地房地一体确权登记调查结果及首次登记公示明细表

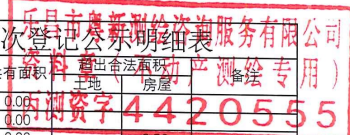
序号	宗地代码	权利人	不动产单元号	宅基地面积	房屋幢号	总套数	总层数	所在层	房屋结构	竣工时间	建筑面积	共有面积	超出合法面积	备注
1	JC10112	罗煌清	440232001014JC10112F00010001	104.33	1幢	1	3	1-3	混合结构	2008.12.31	222.56	0.00		
2	JC10113	尧基华	440232001014JC10113F00010001	93.80	1幢	1	3	1-3	混合结构	2015.12.31	224.31	0.00		
3	JC10118	谢新华	440232001014JC10118F00010001	71.73	1幢	1	1	1	混合结构	2014.12.31	62.34	0.00		

乳源县大桥镇大岗村委长冲村宅基地和集体建设用地房地一体确权登记调查结果及首次登记公示表

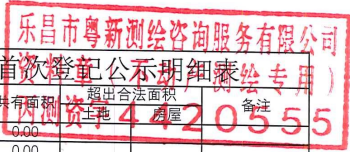


序号	宗地代码	权利人	不动产单元号	宅基地面积	房屋幢号	总套数	总层数	所在层	房屋结构	竣工时间	建筑面积	共有面积	地上房屋	地上房屋	备注
46	JC10887	尧明华	440232001014JC10887F00010001	40.11	1幢	1	3	1-3	混合结构	2009.12.31	96.70	0.00			
47	JC10888	尧俊良	440232001014JC10888F00010001	53.01	1幢	1	3	1-3	混合结构	2000.12.31	122.10	0.00			
48	JC10890	尧春城	440232001014JC10890F00010001	172.61	1幢	1	3	1-3	混合结构	2012.12.31	347.77	0.00			
49	JC10891	尧石明	440232001014JC10891F00010001	88.83	1幢	1	3	1-3	混合结构	2006.12.31	206.33	0.00			
50	JC10892	饶俊文	440232001014JC10892F00010001	175.04	1幢	1	1	1	混合结构	2009.12.31	159.23	0.00	25.04		
51	JC10894	尧清荣	440232001014JC10894F00010001	64.16	1幢	1	3	1-3	混合结构	2019.9.30	145.21	0.00			
52	JC10895	尧东生	440232001014JC10895F00010001	64.16	1幢	1	3	1-3	混合结构	2019.9.30	146.44	0.00			
53	JC10897	尧华生	440232001014JC10897F00010001	85.35	1幢	1	3	1-3	混合结构	2018.12.31	171.09	0.00			
54	JC10904	尧远城	440232001014JC10904F00010001	54.14	1幢	1	1	1	混合结构	2008.12.31	45.50	0.00			
55	JC10916	尧善付	440232001014JC10916F00010001	35.93	1幢	1	3	1-3	混合结构		79.59	0.00			
56	JC10922	尧美华	440232001014JC10922F00010001	63.31	1幢	1	3	1-3	混合结构	2007.12.31	144.24	0.00			
57	JC10923	尧度城	440232001014JC10923F00010001	69.32	1幢	1	3	1-3	混合结构	2007.12.31	152.19	0.00			
58	JC10928	尧其山	440232001014JC10928F00010001	84.50	1幢	1	4	1-4	混合结构	1999.12.31	201.08	0.00			
59	JC10929	尧汉文	440232001014JC10929F00010001	72.16	1幢	1	3	1-3	混合结构	2005.12.31	138.24	0.00			
60	JC10930	饶荣城	440232001014JC10930F00010001	85.09	1幢	1	4	1-4	混合结构	1999.12.31	200.56	0.00			
61	JC10937	尧三荣	440232001014JC10937F00010001	55.45	1幢	1	1	1	混合结构	2018.12.31	48.55	0.00			
62	JC10938	饶其箱	440232001014JC10938F00010001	142.87	1幢	1	1	1	混合结构	2009.12.31	124.33	0.00			
63	JC10939	尧贱文	440232001014JC10939F00010001	154.11	1幢	1	3	1-3	混合结构	2001.12.31	300.14	0.00	4.11	0.14	
64	JC10940	尧春生	440232001014JC10940F00010001	113.63	1幢	1	3	1-3	混合结构	2009.12.31	238.12	0.00			
65	JC10941	尧思忠	440232001014JC10941F00010001	145.30	1幢	1	3	1-3	混合结构	2010.12.31	317.25	0.00		17.25	
66	JC10942	尧金华	440232001014JC10942F00010001	144.71	1幢	1	3	1-3	混合结构	2008.12.31	341.72	0.00		41.72	
67	JC10946	尧付金	440232001014JC10946F00010001	69.30	1幢	1	3	1-3	混合结构	2013.12.31	162.01	0.00			
68	JC10947	尧付新	440232001014JC10947F00010001	75.44	1幢	1	3	1-3	混合结构	2004.12.31	162.40	0.00			

乳源县大桥镇大岗村委长冲村宅基地和集体建设用地房地一体确权登记调查结果及首次登记公示明细表



序号	宗地代码	权利人	不动产单元号	宅基地面积	房屋幢号	总套数	总层数	所在层	房屋结构	竣工时间	建筑面积	共有面积	宗地面积	房屋面积
1	JB10570	大岗村委会	440232001014JB10570F00010001	143.37	1幢	1	2	1-2	混合结构	2009.12.31	253.29	0.00		
2	JB10571	大岗村民小组	440232001014JB10571F00010001	209.76	1幢	1	2	1-2	混合结构	2015.12.31	371.35	0.00		
3	JC10594	饶作玉	440232001014JC10594F00010001	99.39	1幢	1	4	1-4	混合结构	2011.12.31	308.56	0.00		
4	JC10595	饶美玉	440232001014JC10595F00010001	64.34	1幢	1	2	1-2	混合结构	2009.12.31	101.23	0.00		8.56
5	JC10596	尧明玉	440232001014JC10596F00010001	66.30	1幢	1	1	1	混合结构	2009.12.31	53.90	0.00		
6	JC10597	尧秉秀	440232001014JC10597F00010001	74.84	1幢	1	3	1-3	混合结构	1994.12.31	150.69	0.00		
7	JC10598	尧锦洪	440232001014JC10598F00010001	72.52	1幢	1	1	1	混合结构	2000.12.31	61.77	0.00		
8	JC10599	尧先全	440232001014JC10599F00010001	127.76	1幢	1	2	1-2	混合结构	1998.12.31	232.06	0.00		
9	JC10600	尧坤胜	440232001014JC10600F00010001	94.06	1幢	1	2	1-2	混合结构	2008.12.31	189.83	0.00		
10	JC10602	尧胜荣	440232001014JC10602F00010001	98.62	1幢	1	3	1-3	混合结构	2013.12.31	218.50	0.00		
11	JC10603	苏小妹	440232001014JC10603F00010001	80.64	1幢	1	3	1-3	混合结构	2008.12.31	156.84	0.00		
12	JC10604	尧基明	440232001014JC10604F00010001	75.68	1幢	1	3	1-3	混合结构	2001.12.31	164.57	0.00		
13	JC10605	尧炎城	440232001014JC10605F00010001	83.66	1幢	1	3	1-3	混合结构	2009.12.31	185.72	0.00		
14	JC10606	尧灵忠	440232001014JC10606F00010001	115.64	1幢	1	4	1-4	混合结构	2019.9.30	362.73	0.00		
15	JC10607	尧寿荣	440232001014JC10607F00010001	136.12	1幢	1	1	1	混合结构	2012.12.31	117.17	0.00		
16	JC10612	尧魁洪	440232001014JC10612F00010001	149.87	1幢	1	3	1-3	混合结构	2019.9.30	284.92	0.00		
17	JC10613	尧锦田	440232001014JC10613F00010001	117.83	1幢	1	3	1-3	混合结构	2013.12.31	278.49	0.00		
18	JC10614	尧殿养	440232001014JC10614F00010001	96.43	1幢	1	3	1-3	混合结构	2009.12.31	204.57	0.00		
19	JC10615	尧永助	440232001014JC10615F00010001	137.16	1幢	1	3	1-3	混合结构	2015.12.31	290.92	0.00		
20	JC10616	尧春富	440232001014JC10616F00010001	113.32	1幢	1	1	1	混合结构	2012.12.31	94.97	0.00		
21	JC10617	饶秋城	440232001014JC10617F00010001	111.78	1幢	1	3	1-3	混合结构	2011.12.31	267.05	0.00		
22	JC10618	尧金永	440232001014JC10618F00010001	107.23	1幢	1	3	1-3	混合结构	2009.12.31	227.05	0.00		
23	JC10620	尧明福	440232001014JC10620F00010001	93.65	1幢	1	3	1-3	混合结构	2010.12.31	213.02	0.00		
24	JC10622	尧东华	440232001014JC10622F00010001	99.59	1幢	1	1	1	混合结构	2009.12.31	89.53	0.00		
25	JC10624	沈永娇	440232001014JC10624F00010001	83.46	1幢	1	2	1-2	混合结构	2010.12.31	161.14	0.00		
26	JC10632	尧锦周	440232001014JC10632F00010001	114.77	1幢	1	3	1-3	混合结构	2009.12.31	249.95	0.00		
27	JC10633	尧路生	440232001014JC10633F00010001	198.86	1幢	1	3	1-3	混合结构	2014.12.31	330.29	0.00	48.86	30.29
28	JC10634	尧卫强	440232001014JC10634F00010001	63.92	1幢	1	1	1	混合结构	2000.12.31	53.35	0.00		
29	JC10660	尧水明	440232001014JC10660F00010001	114.49	1幢	1	1	1	混合结构	2000.12.31	102.87	0.00		
30	JC10661	尧坤荣	440232001014JC10661F00010001	114.78	1幢	1	3	1-3	混合结构	2002.12.31	217.05	0.00		
31	JC10690	尧义忠	440232001014JC10690F00010001	89.83	1幢	1	4	1-4	混合结构	2010.12.31	289.16	0.00		
32	JC10727	尧韩富	440232001014JC10727F00010001	161.58	1幢	1	3	1-3	混合结构	2007.12.31	397.88	0.00	11.58	97.88
33	JC10728	尧锦付	440232001014JC10728F00010001	89.06	1幢	1	4	1-4	混合结构	2008.12.31	229.15	0.00		
34	JC10729	尧锦山	440232001014JC10729F00010001	75.59	1幢	1	3	1-3	混合结构	2009.12.31	160.95	0.00		
35	JC10740	尧水清	440232001014JC10740F00010001	68.46	1幢	1	3	1-3	混合结构	1992.12.31	156.15	0.00		
36	JC10741	卓志元	440232001014JC10741F00010001	71.27	1幢	1	3	1-3	混合结构	2008.12.31	166.53	0.00		
37	JC10756	尧瑞华	440232001014JC10756F00010001	68.46	1幢	1	3	1-3	混合结构	1992.12.31	156.15	0.00		
38	JC10820	尧付生	440232001014JC10820F00010001	71.05	1幢	1	3	1-3	混合结构	2009.12.31	143.49	0.00		
39	JC10852	尧永秋	440232001014JC10852F00010001	80.91	1幢	1	3	1-3	混合结构	2008.12.31	159.07	0.00		
40	JC10853	尧坤胜	440232001014JC10853F00010001	97.40	1幢	1	3	1-3	混合结构	2008.12.31	195.79	0.00		
41	JC10854	尧锦华	440232001014JC10854F00010001	85.10	1幢	1	3	1-3	混合结构	2015.12.31	187.99	0.00		
42	JC10865	尧东生	440232001014JC10865F00010001	85.64	1幢	1	3	1-3	混合结构	2000.12.31	183.40	0.00		
43	JC10872	赵五英	440232001014JC10872F00010001	58.03	1幢	1	1	1	砖木结构	1985.12.31	58.03	0.00		
44	JC10875	尧汉平	440232001014JC10875F00010001	124.49	1幢	1	1	1	混合结构	2007.12.31	110.91	0.00		
45	JC10884	尧火华	440232001014JC10884F00010001	34.22	1幢	1	1	1	混合结构	2009.12.31	30.62	0.00		



乳源县大桥镇大岗村委长山子村宅基地和集体建设用地房地一体确权登记调查结果及首次登记公示明细表

序号	宗地代码	权利人	不动产单元号	宅基地面积	房屋幢号	总套数	总层数	所在层	房屋结构	竣工时间	建筑面积	共有面积	超出合法面积	备注
1	JB10233	大岗村民小组	440232001014JB10233F00010001	228.13	1幢	1	3	1-3	混合结构	2008.12.31	522.35	0.00		
2	JC10204	尧金秀	440232001014JC10204F00010001	131.92	1幢	1	1	1	混合结构	2008.12.31	122.67	0.00		
3	JC10219	尧基坤	440232001014JC10219F00010001	128.09	1幢	1	3	1-3	混合结构	2008.12.31	268.70	0.00		
4	JC10222	尧基德	440232001014JC10222F00010001	98.78	1幢	1	1	1	混合结构	2008.12.31	89.29	0.00		
5	JC10225	尧坤照	440232001014JC10225F00010001	100.75	1幢	1	1	1	混合结构	2008.12.31	91.37	0.00		
6	JC10228	尧殿云	440232001014JC10228F00010001	99.00	1幢	1	1	1	混合结构	2008.12.31	94.39	0.00		
7	JC10231	尧建城	440232001014JC10231F00010001	91.77	1幢	1	1	1	混合结构	2008.12.31	83.25	0.00		
8	JC10242	尧省城	440232001014JC10242F00010001	90.56	1幢	1	1	1	混合结构	2008.12.31	82.05	0.00		
9	JC10257	尧坤曾	440232001014JC10257F00010001	211.92	1幢	1	1	1	混合结构	2008.12.31	193.04	0.00	61.92	
10	JC10258	尧福章	440232001014JC10258F00010001	112.20	1幢	1	3	1-3	混合结构	2004.12.31	248.01	0.00		
11	JC10259	尧坤存	440232001014JC10259F00010001	100.58	1幢	1	2	1-2	混合结构	2009.12.31	180.47	0.00		
12	JC10267	尧坤群	440232001014JC10267F00010001	72.28	1幢	1	3	1-3	混合结构	2010.12.31	147.05	0.00		
13	JC10270	尧基忠	440232001014JC10270F00010001	54.94	1幢	1	1	1	混合结构	1999.12.31	53.26	0.00		
14	JC10301	尧坤培	440232001014JC10301F00010001	76.54	1幢	1	1	1	混合结构	1999.12.31	68.78	0.00		